

Revista da
**Propriedade
Industrial**

Nº 2620
23 de Março de 2021

**Indicações
Geográficas**
Seção IV





REPÚBLICA FEDERATIVA DO BRASIL

Presidente

Jair Bolsonaro

MINISTÉRIO DA ECONOMIA

Ministro da Economia

Paulo Roberto Nunes Guedes

INSTITUTO NACIONAL DA PROPRIEDADE INDUSTRIAL

Presidente

Claudio Vilar Furtado

De conformidade com a Lei nº 5.648 de 11 de dezembro de 1970, esta é a publicação oficial do Instituto Nacional da Propriedade Industrial, órgão vinculado ao Ministério da Economia, República Federativa do Brasil, que publica todos os seus atos, despachos e decisões relativos ao sistema de propriedade industrial no Brasil, compreendendo Marcas e Patentes, bem como os referentes a contratos de Transferência de Tecnologia e assuntos correlatos, além dos que dizem respeito ao registro de programas de computador como direito autoral.

As established by Law nº 5.648 of december 11, 1970, this is the official publication of the National Institute of Industrial Property, an office under the Ministry of Economy, Federative Republic of Brazil, which publishes all its official acts, orders and decisions regarding the industrial property system in Brazil, comprising Trademarks and Patents, as well as those referring to Technology Transfer agreements and related matters, besides those regarding software registering as copyright.

D'après la Loi nº 5.648 du 11 décembre 1970, celle-ci est la publication officielle de l'Institut National de la Propriété Industrielle, un office lié au Ministère de l'Économie, République Fédérative du Brésil, qui publie tous ses actes, ordres et décisions concernant le système de la propriété industrielle au Brésil, y compris marques et brevets, aussi que ceux référents aux contrats de transfert de technologie et des sujets afférents, en outre que ceux se rapportant à l'enregistrement des programmes d'ordinateur comme droit d'auteur.

Según establece la Ley nº 5.648 de 11 diciembre 1970, esta es la publicación oficial del Instituto Nacional de la Propiedad Industrial, oficina vinculada al Ministerio de la Economía, República Federativa del Brasil, que publica todos sus actos, ordenes y decisiones referentes al sistema de propiedad industrial en Brasil, comprendiendo marcas y patentes así que los referentes a contratos de transferencia de tecnología y asuntos corelacionados, además de los referentes al registro de programas de ordenador como derecho de autor.

Laut Gezets Nr. 5.648 vom 11. dezember 1970, ist dies das Amtsblatt des Nationalen Instituts für gewerbliches Eigentum (INPI), eines Organs des Bundesministerium für Wirtschaft, der Bundesrepublik Brasilien, welches alle Amtshandlungen, Beschlüsse und Entscheidungen über gewerbliches Eigentum in Brasilien, einschliesslich Warenzeichen und Patente, ebenso wie auch Übertragungsverträge von Technologie und Computerprogramme als Urheberrecht veröffentlicht.



Índice Geral:

CÓDIGO 304 (Exigência em fase de mérito do pedido de registro).....	4
CÓDIGO 304 (Exigência em fase de mérito do pedido de registro).....	13
CÓDIGO 335 (Pedido de registro publicado para manifestação de terceiros).....	20
CÓDIGO 395 (Concessão de registro).....	133



INDICAÇÕES GEOGRÁFICAS – RPI 2620 de 23 de março de 2021.

CÓDIGO 304 (Exigência em fase de mérito do pedido de registro)

Nº DO PEDIDO: IG200201

INDICAÇÃO GEOGRÁFICA: SOLINGEN

ESPÉCIE: Indicação de Procedência

NATUREZA: Produto

PRODUTO: Facas, tesouras, talheres, talheres prateados, dourados e inoxidáveis, navalhas e lâminas de barbear, aparelhos para os cuidados das mãos e dos pés com função cortante e de tensionar, incluindo alicates de unhas, lixas de unhas, pinças, todos os produtos supracitados feitos de aço inoxidável; facas, tesouras, talheres, navalhas e lâminas de barbear, aparelhos para os cuidados das mãos e dos pés com função cortante e de tensionar, incluindo alicates de unhas, lixas de unhas, pinças, todos os produtos supracitados feitos de aços de qualidade não ligados.

REPRESENTAÇÃO: Não há

PAÍS: Alemanha

DELIMITAÇÃO DA ÁREA GEOGRÁFICA: território da Cidade de Solingen que não pertence a município algum e o território da cidade de Haan situado no Município de Mettmann.

DATA DO DEPÓSITO: 25 de abril de 2002

REQUERENTE: Industrie-UND H. Wuppertal-Solingen-Remscheid

PROCURADOR: Dannemann Siemsen Bigler & Ipanema Moreira

COMPLEMENTO DO DESPACHO

O pedido não atende ao disposto no art. 13 da IN n.º 95/18. A não manifestação no prazo de 60 (sessenta) dias acarretará o arquivamento do pedido de registro.

Cumpra a exigência observando o disposto no parecer.





MINISTÉRIO DA ECONOMIA
INSTITUTO NACIONAL DA PROPRIEDADE INDUSTRIAL
DIRETORIA DE MARCAS, DESENHOS INDUSTRIAIS E INDICAÇÕES GEOGRÁFICAS
COORDENAÇÃO GERAL DE MARCAS, INDICAÇÕES GEOGRÁFICAS E DESENHOS INDUSTRIAIS
DIVISÃO DE EXAME TÉCNICO X

EXAME DE MÉRITO

1. INTRODUÇÃO

O presente pedido refere-se à solicitação de reconhecimento da indicação geográfica (IG) “**SOLINGEN**”, para *“facas, tesouras, talheres, talheres prateados, dourados e inoxidáveis, navalhas e lâminas de barbear, aparelhos para os cuidados das mãos e dos pés com função cortante e de tensionar, incluindo alicates de unhas, lixas de unhas, pinças, todos os produtos supracitados feitos de aço inoxidável; facas, tesouras, talheres, navalhas e lâminas de barbear, aparelhos para os cuidados das mãos e dos pés com função cortante e de tensionar, incluindo alicates de unhas, lixas de unhas, pinças, todos os produtos supracitados feitos de aços de qualidade não ligados”*, na espécie INDICAÇÃO DE PROCEDÊNCIA (IP), conforme definido no art.177 da Lei n.º 9.279, de 14 de maio de 1996 (Lei de Propriedade Industrial – LPI), e na Instrução Normativa n.º 95, de 28 de dezembro de 2018 (IN n.º 95/2018).

Este relatório visa a verificar a conformidade do pedido de registro com os requisitos dispostos na legislação nacional e nas normativas do Instituto Nacional da Propriedade Industrial (INPI).

2. RELATÓRIO

O pedido de registro foi protocolizado no Instituto Nacional da Propriedade Industrial (INPI) por meio da petição n.º30022948675-02002700001, de 25 de abril de 2002, recebendo o n.º IG200201.

Encerrado o exame preliminar, o pedido de registro foi publicado na RPI 2601 de 10 de novembro de 2020, sob o código 335.

Passados 60 (sessenta) dias da publicação e não havendo manifestação de terceiros, inicia-se o exame de mérito nos termos do art. 13 da IN n.º 95/2018.

De acordo com despacho de exigência (código 303) publicado na RPI 2589, de 18 de agosto de 2020, os documentos “Regulamentação de proteção do nome Solingen” e “Requisitos mínimos da capacidade ‘Solingen’” e suas respectivas traduções, constantes das fls. 10 a 25 da petição de cumprimento de exigência 8702000087255, apresentada em 13 de julho de 2020, foram considerados suficientes para fins de exame preliminar. Isso porque



documentos apresentados por requerente estrangeiro poderão se diferenciar dos documentos a serem apresentados por requerente nacional. No entanto, a documentação deve ser compatível com as informações exigidas aos nacionais, conforme disposto no caput do art. 8º da IN N.º 95/2018. Em outros termos, o exame foi realizado por analogia, tendo sido os documentos mencionados julgados correspondentes ao Caderno de Especificações Técnicas exigido pela IN N.º 95/2018 do INPI. Por essa razão, passa-se ao exame de mérito do mesmo conjunto documental.

Segundo o “Regulamento de proteção do nome Solingen”, devem ser considerados como produtos da IP requerida “artigos de cutelaria”; porém a abrangência dessa classificação torna fundamental sua delimitação de forma precisa. Conforme o exposto no item 2.6.1 Produtos no Manual de IG, há necessidade de deixar claro que todos os itens englobados pertençam a uma mesma lógica produtiva, isto é, os produtos devem pertencer a um único sistema produtivo com processos convergentes. Nesse sentido, o requerente, nas razões do mesmo documento, item 7, iii, informou que (grifos nossos):

Os artigos de cutelaria da Seção 1 são, **especialmente**:

1. tesouras, facas e lâminas **de todos os tipos**,
2. Talheres **de todos os tipos** e partes destes,
3. Equipamentos auxiliares de mesa, espátulas para bolo, pinças para cozinhar, pinças para açúcar, tesoura para uvas e tapetes,
4. Utensílios de mesa, como cortadores de charutos, abridores de cartas, quebra-nozes, e saca-rolhas, bem como utensílios de cozinha, como abridores de latas e afiadores de faca.
5. Navalhas de barbear, lâminas de barbear e aparelhos de barbear,
6. Máquinas de corte de cabelo e máquinas de corte.
7. Equipamentos para os cuidados com as mãos e os pés, como lixas de unhas, pinças de pele e unhas, cortadores de unhas e pinças.
8. Armas brancas **de todos os tipos**.

Deve ser mencionado que o uso do termo “especialmente” claramente não satisfaz a necessidade de delimitação de maneira clara e objetiva de quais produtos de fato pleiteiam o uso da IP Solingen por meio do registro requerido. A indeterminação dos produtos é, ainda, acentuada, no uso da expressão “de todos os tipos” ao lado de alguns dos produtos elencados.

Adicionalmente, no documento “Requisitos mínimos da capacidade ‘Solingen’”, não foram encontradas descrições dos seguintes produtos elencados no documento anterior: equipamentos auxiliares de mesa, espátulas para bolo; utensílios de mesa, como cortadores de charutos, abridores de cartas, quebra-nozes, e saca-rolhas, bem como utensílios de cozinha, como abridores de latas e afiadores de faca; máquinas de corte de cabelo e máquinas de corte; e armas brancas de todos os tipos. Em tempo, há também produtos elencados neste documento não listados no anterior, como: plaina corneana; e cortador.



Reforça-se que, conforme o exposto no item “2.6.1 Produtos” do Manual de IG, somente é admitida a apresentação de um único Caderno de Especificações Técnicas por pedido. Portanto, é de fundamental importância que os produtos constem citados de forma homogênea no documento, que, no caso da IP Solingen, equivale aos dois documentos supracitados, em consonância com disposto no caput do art. 8º da Instrução Normativa nº 95/18 de que a documentação conter informações compatíveis com o exigido aos nacionais.

Ainda que se insista em manter a definição dos produtos da IP como “artigos de cutelaria”, importa que estes artigos estejam elencados e que seja possível perceber a relação direta entre eles por meio de seus processos produtivos, o que deve, também, constar nos documentos (**ver exigência 1.1**).

Cabe, ainda, ressaltar que, no caso em exame, o pedido de registro trata-se de uma IP, torna-se necessário que se comprove que o nome geográfico Solingen se tornou conhecido pela extração, fabricação ou produção **de cada um** dos produtos elencados.

Ainda de acordo com o “Regulamento de proteção do nome Solingen”, a área delimitada para a IP requerida é descrita como "a área industrial de Solingen abrange a área da cidade de Solingen e a área do distrito de Mettmann localizado na cidade de Haan". No entanto, os dados acerca da delimitação geográfica ao longo dos autos do processo divergem entre si. Por exemplo, da fl. 12 da petição inicial consta a seguinte descrição "o território industrial de Solingen abrange o território da cidade de Solingen que não pertence a município algum e o território da cidade de Haan situada no Município de Mettmann". Outra descrição é encontrada, por exemplo, na Lei sobre proteção do nome "Solingen", de 25 de julho de 1938, (fl. 104 da petição inicial), considerada, para os fins deste processo, o Instrumento Oficial de delimitação da área geográfica: "a região industrial de Solingen compreende o Município de Solingen e a região da Cidade de Haan situada no Distrito (Landkreis) de Düsseldorf-Mettmann". Na mesma petição inicial, à fl. 211, encontra-se a seguinte delimitação: “a Região Industrial de Solingen abrange a região da Cidade de Solingen sem distrito e a região da Cidade de Haan situada no Distrito de Mettmann”.

Para além das divergências em relação às diferentes formas de descrever a região, há, ainda, dúvidas sobre se a cidade de Haan engloba ou é englobada pelo Município ou distrito de Mettmann. Notadamente, é necessário que se esclareça qual a delimitação a ser considerada correta para fins do registro, devendo a mesma constar do Caderno de Especificações Técnicas que, no caso, é representado pelos documentos “Regulamentação de proteção do nome Solingen” e “Requisitos mínimos da capacidade ‘Solingen’” e suas respectivas traduções. Ressalta-se que essa mesma delimitação deve estar homoganeamente



descrita ao longo do processo, devendo ser correspondente ao que consta dos documentos considerados instrumentos oficiais de delimitação da área geográfica (**ver exigência 1.2**).

Sobre o “mecanismo de controle sobre os produtores ou prestadores de serviços que tenham o direito ao uso da Indicação Geográfica, bem como sobre o produto ou serviço por ela distinguido” exigido pela alínea f do art. 7º, II, da IN N.º 95/2018, não foi encontrada qualquer menção nos documentos. Sendo este item obrigatório para fins de registro, pede-se que os mesmos sejam revistos (**ver exigência 1.3**).

Cabe, ainda, ressaltar que não foram anexadas quaisquer comprovações de que os produtores dos referidos artigos de cutelaria participaram do estabelecimento das regras de produção contidas nos mencionados documentos “Regulamento de proteção do nome Solingen” e “Requisitos mínimos da capacidade ‘Solingen’”. Essas comprovações são de vital importância para o registro, uma vez que objetivam comprovar a real representatividade dos beneficiários do registro da IG quando do estabelecimento das regras para o seu uso conforme o disposto no item “7.1.2 Caderno de especificações técnicas” do Manual de IG (**ver exigência 1.4**).

Acerca dos documentos comprobatórios da legitimidade do requerente de atuar como substituto processual dos produtores dos citados artigos de cutelaria, reforça-se o entendimento de que os documentos a serem apresentados pelo requerente estrangeiro poderão se diferenciar dos documentos a serem apresentados por requerente nacional. No entanto, devem ser apresentados documentos compatíveis com as informações exigidas aos nacionais, conforme disposto no caput do art. 8º da IN N.º 95/2018. Assim sendo, foi observado que:

- De acordo com despacho de exigência publicado em 12 de maio de 2020, na RPI2575, a comprovação de legitimidade do requerente constaria dos documentos apresentados nas fls. 99 e 100 da petição inicial. Segundo esse documento, o substituto processual seria a Câmara de Indústria e Comércio de Wuppertal-Solingen-Remscheid, cuja atuação compreenderia as áreas das cidades de Wuppertal, Solingen e Remscheid, sendo essa uma entidade de direito público reconhecida por lei. Além disso, às fls. 16 e 17 da petição de cumprimento de exigência 870200115726, de 11 de setembro de 2020, afirma-se que “as Câmaras de Comércio e Indústria são membros do estado alemão e também da administração alemã”. Portanto, deve-se esclarecer se a citada Câmara possui legitimidade para registrar IG nos termos do art. 5º, §1 da IN n.º 95/2018. Ainda, dado que, de acordo com a legislação brasileira em



vigor e demonstrado no item “6.1.1.1 Requisitos para atuar como substituto processual” do Manual de IG, entende-se que um ente público não pode representar grupos de interesses específicos em sede processual, deve-se esclarecer a legitimidade da Câmara de Indústria e Comércio de Wuppertal-Solingen-Remscheid para requerer registro de IG na Alemanha, como exige o §4º do mesmo art. 5º da IN n.º 95/2018 (**ver exigência 2.1**).

- Há que observar que a delimitação da área geográfica apresentada para a IP Solingen engloba não apenas a cidade de Solingen, mas também a cidade de Haan. Nesse sentido, deve-se esclarecer a abrangência territorial de atuação do requerente do registro no território de Haan, já que a documentação acima citada informa que sua atuação compreende as cidades de Wuppertal, Solingen e Remscheid. (**ver exigência 2.2**).
- Outra questão a ser esclarecida é a localização do substituto processual. De acordo com o informado em processo, a Câmara de Indústria e Comércio de Wuppertal-Solingen-Remscheid situa-se na cidade de Wuppertal, não sendo a mesma integrante da área delimitada para a IG requerida. De acordo com o art. 5º, §1º da IN N.º 95/2018 é necessário que se comprove haver sede ou representação do substituto processual dentro dos limites estabelecidos e declarados da IG (**ver exigência 2.3**).
- Conforme publicado na RPI 2601, de 11 de novembro de 2020, alegou-se que os documentos voltados para comprovar a legitimidade da suplicante constariam das fls. 83 a 86 da petição 870200115726 de cumprimento de exigência, do dia 18 de agosto de 2020. Estes documentos limitam-se a descrever, de maneira geral, o funcionamento da referida Câmara de Indústria e Comércio de Wuppertal-Solingen-Remscheid, não fazendo qualquer referência à IG cujo pedido encontra-se em exame. Não há, portanto, comprovação da relação direta entre o requerente e a cadeia do produto objeto da Indicação Geográfica. Tampouco foi encontrado o objetivo de gerir a IG em questão, conforme exigido pelo art. 7º, V, a da IN N.º 95/2018 (**ver exigência 2.4**).
- Para além da falta de comprovação da relação direta entre o requerente e a cadeia produtiva relativa à IG requerida, não foram encontrados documentos voltados para comprovar a participação dos produtores dos artigos de cutelaria relacionados no processo decisório das normas aplicáveis à IP



Solingen. É de fundamental importância que esses produtores, na qualidade de titulares dos direitos advindos do registro, tenham mecanismos de participação no processo decisório das regras às quais os mesmos deverão se submeter para que possam fazer uso da IG art. 7º, V, a da IN n.º 95/2018. Por essa razão, reforça-se, a requerente deve ser entendida como mera substituta processual no processo registral (**ver exigência 2.5**).

- Cabe ressaltar, ainda, que não foram encontrados nos autos do processo cópias dos documentos de registro civil dos representantes legais do substituto processual, conforme exige o art. 7º, V, e da IN N.º 95/2018 (**ver exigência 2.6**).

No que tange ao Instrumento Oficial que delimita a área geográfica, não há que contestar a validade dos documentos anexados às fls. 103 a 106, e 210 a 211 da petição inicial, uma vez que são, respectivamente, uma Lei e um Decreto, assinados ambos por ministros de Estado. Todavia não foi encontrado qualquer documento oficial, expedido por órgão competente do Estado alemão, que fundamente a delimitação da área geográfica de acordo com a espécie de IG requerida, qual seja, uma Indicação de Procedência. Menciona-se que há documentos que fundamentam e explicam a notoriedade da região (p. ex. os apensados à fl. 102 e à fl. 216 da petição inicial), mas nenhum deles cumpre a exigência de ser emitido por órgão competente – notadamente, o documento apensado à fl. 102 da petição inicial, apesar de fazer a fundamentação exigida, é de autoria do próprio requerente do registro (**ver exigência 3**).

Por fim, relativamente às comprovações do nome geográfico ter se tornado conhecido pela extração, produção ou fabricação de determinado produto, conforme exige a definição de IP constante da LPI e da IN N.º 95/2018, percebe-se, como mencionado anteriormente, já nos documentos apresentados como análogos ao Caderno de Especificações Técnicas, que há divergência quanto aos produtos englobados pela IG requerida entre eles. Dessa forma, na esteira da exigência 1.1 supramencionada, se é necessário que o requerente comprove que o nome geográfico se tornou conhecido pela extração, produção ou fabricação de determinado produto, torna-se fundamental que esteja claro quais são esses produtos.

No mesmo sentido, ao analisar os demais documentos constantes do processo, outras dúvidas surgem quanto aos produtos e suas comprovações. Por exemplo, em que pese o requerente alegar em sede de cumprimento de exigência que deseja que Solingen seja relacionado a “artigos de cutelaria”, outras expressões foram encontradas: “aço e utensílios de



corte” (fl. 109 da petição 870200115726); e “utensílios de corte” (fl. 111 da mesma petição). Apesar de as expressões terem relação entre si, elas guardam diferenças que precisam ser objetivamente dirimidas para que o exame de mérito possa ser realizado. Deve ainda o requerente atentar que por se tratar de IP é necessário haver comprovação de que a área geográfica se tornou conhecida **por cada um dos produtos. (ver exigência 4).**

3. CONCLUSÃO

Considerando o exposto no RELATÓRIO, e tendo em vista o *caput* do art. 13 da IN n.º 95/2018, deverão ser cumpridas as seguintes exigências:

- 1) Reapresente os documentos “Regulamentação de proteção do nome Solingen” e “Requisitos mínimos da capacidade ‘Solingen’” de modo que:
 - 1.1 Ambos descrevam homoganeamente os produtos a serem assinalados com a IG requerida;
 - 1.2 Ambos descrevam homoganeamente a delimitação da área geográfica objeto da IG requerida, devendo a mesma estar em consonância com o descrito pelo Instrumento Oficial de delimitação da área geográfica;
 - 1.3 Seja descrito o “mecanismo de controle sobre os produtores ou prestadores de serviços que tenham o direito ao uso da Indicação Geográfica, bem como sobre o produto ou serviço por ela distinguido” exigido pela alínea f do art. 7º, II, da IN N.º 95/2018;
 - 1.4 Sejam acompanhados de documento que ateste a participação dos produtores nas decisões acerca das regras estabelecidas pelos dois documentos supracitados.
- 2) Acerca dos documentos comprobatórios da legitimidade do requerente de atuar como substituto processual dos produtores dos citados artigos de cutelaria:
 - 2.1 Esclareça a se a citada Câmara possui legitimidade para registrar IG nos termos dos §§ 1º e 4º do art. 5 da IN n.º 95/2018 visto que trata-se de ente público;
 - 2.2 Esclareça a divergência entre a área de atuação do requerente e a delimitação da área geográfica da IG apresentada, de modo a ficar clara sua possibilidade de representação dos produtores da cidade de Haan, conforme art. 7º, V, a da IN n.º 95/2018;
 - 2.3 Comprove que o requerente possui sede ou representação dentro da área delimitada da IG, conforme exigido pelo art. 5º, §2º da IN N.º 95/2018;



- 2.4 Comprove a relação direta da requerente do registro com a cadeia do produto ou serviço objeto da IG. Ainda, rerepresente os documentos apresentados de modo deixar clara a relação da requerente com a gestão e o funcionamento da IG Solingen, conforme art. 7º, V, a da IN N.º 95/2018;
- 2.5 Apresente documentos que identifiquem a forma de participação das pessoas, físicas ou jurídicas, afins aos produtos a serem assinalados pela IG requerida na mesma, conforme art. 7º, V, a da IN N.º 95/2018;;
- 2.6 Adicionalmente, apresente cópias dos documentos de registro civil dos representantes legais do substituto processual, conforme exige o art. 7º, V, e da IN N.º 95/2018;
- 3) De modo a satisfazer o requerido pelo art. 7º, VIII, a da IN N.º 95/2018, apresente documento oficial emitido por órgão competente que fundamente a escolha da área geográfica delimitada com base na espécie de IG requerida, qual seja, uma Indicação de Procedência, de modo a complementar o Instrumento Oficial que delimita a área geográfica já presente nos autos do processo;
- 4) Objetivamente, esclareça quais são os produtos objetos do pedido de registro e apresente documentos de fontes diversas dos já apresentados que comprovem que o nome Solingen se tornou conhecido pela produção ou fabricação de cada um deles. Deve o requerente ter o zelo de apresentar as respectivas traduções dos documentos apresentados no idioma de origem de forma organizada e clara.

Cabe dizer que qualquer outro documento anexado ao processo, ainda que não diretamente identificado como alusivo a algum dos requisitos exigidos na IN n.º 95/2018, será considerado subsidiariamente no exame do pedido de registro, podendo ser objeto de novas exigências, de modo que não restem inconsistências no processo e/ou pairarem dúvidas acerca do pedido.

Observe que o pagamento da GRU deverá ser efetuado antes do peticionamento, independentemente da data de vencimento constante da guia, sob pena de o serviço solicitado não ser considerado.

Rio de Janeiro, 15 de março de 2021.

Assinado digitalmente por:

Patrícia Maria da Silva Barbosa
Tecnologista em Propriedade Industrial
Instituto Nacional da Propriedade Industrial
SIAPE 1284997

André Tibau Campos
Tecnologista em Propriedade Industrial
Instituto Nacional da Propriedade Industrial
SIAPE 2357106



INDICAÇÕES GEOGRÁFICAS – RPI 2620 de 23 de março de 2021

CÓDIGO 304 (Exigência em fase de mérito do pedido de registro)

Nº DO PEDIDO: BR41202000011-2

INDICAÇÃO GEOGRÁFICA: Planalto Sul Brasileiro

ESPÉCIE: Denominação de origem

NATUREZA: Produto

PRODUTO: Mel de melato da bracatinga

REPRESENTAÇÃO:



PAÍS: Brasil

DELIMITAÇÃO DA ÁREA GEOGRÁFICA: A área é contínua, com 58.987,1 km², entre os paralelos 25°24'52" e 29°44'21" Sul e os meridianos 48°53'76" e 52°13'24,25" Oeste; abrange total ou parcialmente 134 municípios (107 de SC, 12 do PR e 15 do RS). De SC: Abdon Batista; Abelardo Luz; Agrolândia; Água Doce; Alfredo Wagner; Anita Garibaldi; Anitápolis; Arroio Trinta; Atalanta; Bela Vista do Toldo; Bocaina do Sul; Bom Jardim da Serra; Bom Retiro; Braço do Trombudo; Brunópolis; Caçador; Calmon; Campo Alegre; Campo Belo do Sul; Campos Novos; Canoinhas; Capão Alto; Catanduvas; Celso Ramos; Cerro Negro; Chapadão do Lageado; Concórdia; Correia Pinto; Curitibanos; Erval Velho; Fraiburgo; Frei Rogério; Grão Pará; Herval d'Oeste; Ibiam; Ibicaré; Iomerê; Ipira; Ipumirim; Irani; Irineópolis; Itaiópolis; Jaborá; Jacinto Machado; Joaçaba; Lacerdópolis; Lages; Lauro Müller; Lebon Régis; Lindóia do Sul; Luzerna; Macieira; Mafra; Major Vieira; Matos Costa; Mirim Doce; Monte Carlo; Monte Castelo; Morro Grande; Nova Veneza; Orleans; Otacílio Costa; Ouro; Pained; Palmeira; Papanduva; Passos Maia; Peritiba; Petrolândia; Pinheiro Preto; Ponte Alta; Ponte Alta do Norte; Ponte Serrada; Porto União; Pouso Redondo; Praia Grande; Pres. Castelo Branco; Rancho Queimado; Rio das Antas; Rio do Campo; Rio Fortuna; Rio Negrinho; Rio Rufino; Salto Veloso; Santa Cecília; Santa Rosa de Lima; Santa Terezinha; São Bento do Sul; São Bonifácio; São Cristóvão do Sul; São Joaquim; São José do Cerrito; São Martinho; Siderópolis; Taió; Tangará; Timbé do Sul; Timbó Grande; Três Barras; Treviso; Treze Tílias; Urubici; Urupema; Vargeão; Vargem; Vargem Bonita; Videira; Do PR:



Bituruna; Cel. Domingos Soares; Cruz Machado; General Carneiro; Inácio Martins; Mangueirinha; Palmas; Paula Freitas; Pinhão; Porto Vitória; Reserva do Iguaçu; União da Vitória. Do RS: Bom Jesus; Cambará do Sul; Caraá; Itá; Jaquirana; Mampituba; Maquiné; Morrinhos do Sul; Riozinho; Rolante; São Fco. de Paula; São José dos Ausentes; Terra de Areia; Três Cachoeiras; Três Forquilhas.

DATA DO DEPÓSITO: 09/06/2020

REQUERENTE: Federação das Associações de Apicultores e Meliponicultores de Santa Catarina – FAASC

PROCURADOR: Não há

COMPLEMENTO DO DESPACHO

O pedido não atende ao disposto no art. 13 da IN nº 95/18. A não manifestação no prazo de 60 (sessenta) dias acarretará o arquivamento do pedido de registro.

Cumpra a exigência observando o disposto no parecer.





**MINISTÉRIO DA ECONOMIA
INSTITUTO NACIONAL DA PROPRIEDADE INDUSTRIAL
DIRETORIA DE MARCAS, DESENHOS INDUSTRIAIS E INDICAÇÕES GEOGRÁFICAS
COORDENAÇÃO GERAL DE MARCAS, INDICAÇÕES GEOGRÁFICAS E DESENHOS INDUSTRIAIS
DIVISÃO DE EXAME TÉCNICO X**

EXAME DE MÉRITO

1. INTRODUÇÃO

O presente pedido refere-se à solicitação de reconhecimento da indicação geográfica (IG) “**PLANALTO SUL BRASILEIRO**” para o produto **MEL DE MELATO DA BRACATINGA**, na espécie **DENOMINAÇÃO DE ORIGEM (DO)**, conforme definido no art. 178 da Lei nº 9.279, de 14 de maio de 1996 (Lei de Propriedade Industrial – LPI), e na Instrução Normativa nº 95, de 28 de dezembro de 2018 (IN nº 95/2018).

Este relatório visa a verificar a conformidade do pedido de registro com os requisitos dispostos na legislação nacional e nas normativas do Instituto Nacional da Propriedade Industrial (INPI).

2. RELATÓRIO

O pedido de registro foi protocolizado no Instituto Nacional da Propriedade Industrial (INPI) por meio da petição nº 870200071858 de 09 de junho de 2020, recebendo o nº BR41202000011-2.

Encerrado o exame preliminar, deu-se início ao exame de mérito, quando foi verificada a necessidade de conformação do pedido à norma vigente, conforme exigência publicada em 05 de janeiro de 2021, sob o código 304, na RPI 2609.

Em 08 de março de 2021, foi protocolizada tempestivamente pela Requerente a petição nº 870210021801, em atendimento ao despacho de exigência supracitado.

Passa-se, então, ao exame da resposta à exigência anteriormente formulada, a fim de se verificar a conformidade do pedido de registro com os requisitos dispostos na legislação nacional e nas normativas do INPI.

2.1 Exigência nº 1

A exigência nº 1 solicitou:

- 1) Sobre o Caderno de Especificações Técnicas, pede-se:
 - 1.1 Alterar o nome geográfico da DO disposto no art. 1º do documento para "Planalto Sul Brasileiro";



- 1.2 Descrever qual é o marco legal e os parâmetros estabelecidos pelo mesmo que devam ser respeitados pelos produtores para que possam fazer jus ao uso da IG;
- 1.3 Detalhar a temporalidade da aplicação das “sanções temporárias” previstas no inciso III do art. 22 do documento;
- 1.4 Apresentar Ata de Assembleia com a aprovação das alterações requeridas no CET, devidamente acompanhada de lista de presença que indique quais dentre os presentes são produtores de mel de melato da bracatinga, tendo em vista o disposto no art. 7º, inciso V, alínea “d” da IN nº 95/2018;

Em resposta à exigência nº 1, foi apresentado o documento:

- Caderno de Especificações Técnicas da Denominação de Origem "Mel de Melato da Bracatinga do Planalto Sul Brasileiro", fls. 17 a 44;
- Ata nº 101 da Assembleia Geral Ordinária da FAASC de aprovação de alteração do Estatuto Social e do Caderno de Especificações Técnicas, acompanhada de lista de presença, fls 45 a 53;
- Ofício FAASC de solicitação de prorrogação de prazo ao INPI, fl. 54;
- Protocolo nº 59928, do Ofício de Registro Civil das Pessoas Naturais, Interdições e Tutelas, de Títulos e Documentos e Pessoas Jurídicas, do Município de Florianópolis, fl. 55.

Conforme alegado pelo requerente, o registro da Ata de Assembleia Geral da FAASC apresentada encontra-se pendente de análise cartorial. De acordo com o Protocolo nº 59928 apresentado, o prazo para a conclusão da referida análise é 27 de março de 2021, sendo, portanto, solicitada prorrogação de prazo pela requerente para o cumprimento da exigência supramencionada.

Contudo, não sendo as alegações consideradas justa causa para a devolução de prazo, nos termos do art. 221 da LPI e da Resolução n.º 178 de 2017 do INPI, desconsidera-se o pleito, com a ressalva de que, após a publicação da presente exigência, o requerente terá novo prazo de 60 dias para a apresentação do documento devidamente registrado.

Considera-se, portanto, **parcialmente cumprida** a exigência anteriormente formulada.

2.2 Exigência nº 2

A exigência nº 2 solicitou:

- 2) Acerca do Estatuto Social da requerente do registro, pede-se:
 - 2.1 Substituir a expressão "contribuições para uso da IG" por "contribuições para o controle da IG";



2.2 Apresentar Ata de Assembleia com aprovação do Estatuto Social da FAASC alterado, acompanhada de lista de presença;

Em resposta à exigência nº 2, foi apresentado o documento:

- Estatuto Social da FAASC, fls. 56 a 75;
- Ata nº 101 da Assembleia Geral Ordinária da FAASC de aprovação de alteração do Estatuto Social e do Caderno de Especificações Técnicas, acompanhada de lista de presença, fls 45 a 53;
- Ofício FAASC de solicitação de prorrogação de prazo ao INPI, fl. 54;
- Protocolo nº 59928, do Ofício de Registro Civil das Pessoas Naturais, Interdições e Tutelas, de Títulos e Documentos e Pessoas Jurídicas, do Município de Florianópolis, fl. 55.

Em consonância com o no exame de cumprimento da exigência nº 1 acima, apesar das razões alegadas pelo requerente para solicitar prorrogação de prazo para a apresentação da Ata de Assembleia Geral da FAASC com a aprovação da alteração do Estatuto Social da FAASC e do Caderno de Especificações Técnicas da IG requerida registrada, as mesmas não foram consideradas justa causa para fins de devolução de prazo. Reitera-se, também conforme o supracitado, que, após a publicação da presente exigência, o requerente terá novo prazo de 60 dias para a apresentação do documento devidamente registrado.

Considera-se, portanto, **parcialmente cumprida** a exigência anteriormente formulada.

2.3 Exigência nº 3

A exigência nº 3 solicitou:

- 3) Em relação à Declaração de estarem os produtores estabelecidos na área delimitada, solicita-se:
 - 3.1 Reapresentar o documento de modo que reflita a localização apenas dos PRODUTORES de mel de melato da bracatinga e não de Associações que os representam.
 - 3.2 Apresentar comprovações da localização de produtores de mel de melato da bracatinga em um número mais representativo de municípios em relação àqueles incluídos na delimitação da área geográfica apresentada, incluindo os estabelecidos no estado do Rio Grande do Sul;

Em resposta à exigência nº 3, foi apresentado o documento:

- Declaração de estabelecimento na área delimitada, fls. 76 a 163;

Após os esclarecimentos apresentados e analisados os novos documentos, considera-se **cumprida** a exigência anteriormente formulada.



2.4 Exigência nº 4

A exigência nº 4 solicitou:

- 4) Sobre o Instrumento Oficial que delimita a área geográfica, pede-se que o mesmo seja reapresentado em sua integralidade, ou seja, sendo incorporado ao mesmo o citado Anexo I.

Em resposta à exigência nº 4, foi apresentado o documento:

- Instrumento Oficial da Delimitação da Área Geográfica do Mel de Melato da Bracatinga do Planalto Sul, fls. 183 a 190;
- Anexo I do Instrumento Oficial da Delimitação da Área Geográfica, fl. 191.

Apresentado o documento em sua integralidade, considera-se **cumprida** a exigência anteriormente formulada.

2.4 Outros documentos

Além disso, foram anexados os seguintes documentos:

- Manifestação da FAASC - Federação das Associações de Apicultores e Meliponicultores de Santa Catarina, fls. 5 a 16;
- Documento "Indicação Geográfica para o Mel de Melato da Bracatinga do Planalto Sul Brasileiro: elementos do meio físico que interferem na qualidade do produto", fls. 163 a 182.

3. CONCLUSÃO

Considerando o exposto no RELATÓRIO, e tendo em vista o *caput* do art. 13 da IN nº 95/2018, deverão ser cumpridas as seguintes exigências:

- 1) Reapresente a Ata de Assembleia com a aprovação das alterações requeridas no CET, acompanhada de lista de presença que indique quais dentre os presentes são produtores de mel de melato da bracatinga, devidamente registrada, tendo em vista o disposto no art. 7º, inciso V, alínea “d” da IN nº 95/2018;
- 2) Reapresente a Ata de Assembleia com aprovação do Estatuto Social da FAASC alterado, acompanhada de lista de presença, devidamente registrada, tendo em vista o disposto no art. 7º, inciso V, alínea “b” da IN nº 95/2018;

Cabe dizer que qualquer outro documento anexado ao processo, ainda que não diretamente identificado como alusivo a algum dos requisitos exigidos na IN nº 95/2018, será



considerado subsidiariamente no exame do pedido de registro, podendo ser objeto de novas exigências, de modo que não restem inconsistências no processo e/ou parem dúvidas acerca do pedido.

Encerrado o presente exame, prossegue-se o trâmite processual para a publicação do pedido na Revista de Propriedade Industrial – RPI, sob o Código 304 (Exigência em fase de mérito do pedido de registro), observado o prazo de 60 (sessenta) dias, sob pena de arquivamento definitivo do pedido, conforme disposto no §1º do art. 13 da IN nº 95/2018.

Observe que o pagamento da GRU deverá ser efetuado antes do peticionamento, independentemente da data de vencimento constante da guia, sob pena de o serviço solicitado não ser considerado.

Rio de Janeiro, 19 de março de 2021

Assinado digitalmente por:

André Tibau Campos
Tecnologista em Propriedade Industrial
Instituto Nacional da Propriedade Industrial
SIAPE 2357106

Igor Schumann Seabra Martins
Tecnologista em Propriedade Industrial
Instituto Nacional da Propriedade Industrial
SIAPE 1771050



INDICAÇÕES GEOGRÁFICAS – RPI 2620 de 23 de março de 2021

CÓDIGO 335 (Pedido de registro publicado para manifestação de terceiros)

Nº DO PEDIDO: BR 40 2020 000013 2

INDICAÇÃO GEOGRÁFICA: Montanha

ESPÉCIE: Indicação de Procedência

NATUREZA: Produto

PRODUTO: Carne de Sol

REPRESENTAÇÃO:



PAÍS: Brasil

DELIMITAÇÃO DA ÁREA GEOGRÁFICA: Envolve os limites geopolíticos dos municípios de Boa Esperança, Conceição da Barra, Montanha, Mucurici, Pedro Canário, Pinheiros e Ponto Belo, do estado do Espírito Santo.

DATA DO DEPÓSITO: 02/07/2020

REQUERENTE: ASSOCIAÇÃO DOS PRODUTORES DE CARNE DE SOL DE MONTANHA - APENC

PROCURADOR: Não há

COMPLEMENTO DO DESPACHO

Publicado o Pedido de Registro de Indicação Geográfica. Inicia-se, nesta data, o prazo de 60 (sessenta) dias para manifestação de terceiros, conforme o art. 12 da IN n.º 95/18.

Acompanham a publicação os seguintes documentos: relatório de exame, caderno de especificações técnicas e instrumento oficial de delimitação da área geográfica.





MINISTÉRIO DA ECONOMIA
INSTITUTO NACIONAL DA PROPRIEDADE INDUSTRIAL
DIRETORIA DE MARCAS, DESENHOS INDUSTRIAIS E INDICAÇÕES GEOGRÁFICAS
COORDENAÇÃO GERAL DE MARCAS, INDICAÇÕES GEOGRÁFICAS E DESENHOS INDUSTRIAIS
DIVISÃO DE EXAME TÉCNICO X

EXAME PRELIMINAR

1. INTRODUÇÃO

O presente pedido refere-se à solicitação de reconhecimento da indicação geográfica (IG) “MONTANHA” para o produto **CARNE DE SOL**, na espécie **INDICAÇÃO DE PROCEDÊNCIA (IP)**, conforme definido no art. 177 da Lei n.º 9.279, de 14 de maio de 1996 (Lei de Propriedade Industrial – LPI), e na Instrução Normativa n.º 95, de 28 de dezembro de 2018 (IN n.º 95/2018).

Este relatório visa a verificar o cumprimento das exigências formuladas, de acordo com o publicado na Revista de Propriedade Industrial – RPI 2607, de 22 de dezembro de 2020, sob o código de despacho 303.

2. RELATÓRIO

O pedido de registro foi protocolizado no Instituto Nacional da Propriedade Industrial (INPI) por meio da petição n.º 870200082730 de 02 de julho de 2020, recebendo o n.º BR 40 2020 000013 2.

Após um primeiro exame preliminar, foi verificada a necessidade de conformação do pedido à norma vigente, conforme exigência publicada em 22 de dezembro de 2020, sob o código 303, na RPI 2607.

Em 20 de janeiro de 2021, foi protocolizada tempestivamente pela Requerente a petição n.º 870210006807, em atendimento ao despacho de exigência supracitado.

Passa-se, então, ao exame da resposta à exigência anteriormente formulada, a fim de se verificar o atendimento às condições preliminares de registro do presente pedido previstas no art. 7º da IN n.º 95/2018, conforme determinado pelo *caput* do art. 11 dessa normativa.

2.1 Exigência n.º 1

A exigência n.º 1 solicitou:

- 1) Esclareça porque os documentos mencionados foram apresentados quatro vezes e se há diferença entre as quatro versões apresentadas de cada um deles. Havendo



diferença, **INDIQUE qual versão deve ser considerada para fins de exame e eventual registro da IG.**

Em resposta à exigência nº 1, foi apresentado o documento:

- Declaração APENC, fls. 04-12;

Segundo o requerente, os documentos exigidos para o registro da IG estavam em um mesmo PDF, logo o mesmo arquivo foi inserido em cada campo exigido no sistema. Trata-se, então, do mesmo documento, devendo ser considerada apenas a primeira via.

Considera-se, portanto, cumprida a exigência preliminar anteriormente formulada.

2.2 Exigência nº 2

A exigência nº 2, que foi desmembrada em dois itens, solicitou:

2) Tendo em vista divergência quanto à razão social do substituto processual nos documentos apresentados no fluxo do processo, **INFORME** qual a razão social do substituto processual, com a devida comprovação, e **ESCLAREÇA** o motivo da divergência.

2.1) Caso a Razão Social correta seja diferente da informada no Caderno de Especificações Técnicas da IG, **CORRIJA** essa informação (vício de forma) no documento em questão e o reapresente, sem alterar nenhuma das disposições aprovadas pela coletividade, não sendo necessário submeter a correção a nova assembleia.

Em resposta à exigência nº 2, foi apresentado o documento:

- Declaração APENC, fls. 04-12;
- Atas de assembleias da APENC, fls. 13, 15, 16, 19, 20;
- Estatuto social da APENC e suas respectivas alterações, fls. 14, 17, 18, 21;
- Caderno de Especificações Técnicas, fls. 22-38.

Os três primeiros documentos supracitados demonstraram que a razão social do requerente é “Associação dos Produtores de Carne de Sol de Montanha – APENC”, conforme estatuto social. Ademais, foram realizados os respectivos ajustes no Caderno de Especificações Técnicas.

Considera-se, portanto, cumprida a exigência preliminar anteriormente formulada.

2.3 Outros documentos

Além disso, foram anexados os seguintes documentos:

- Comprovante de pagamento – fl. 03.



3. CONCLUSÃO

Verificada a presença dos documentos previstos no art. 7º da IN n.º 95/2018 e não havendo pendências quanto ao exame preliminar do pedido, o mesmo encontra-se em condições de ser publicado para manifestação de terceiros, conforme previsto nos arts. 11, *caput*, e 12, *caput* e §§1º e 2º, da IN n.º 95/2018. Salienta-se que, de acordo com o referido art. 11, *caput*, **o exame preliminar consiste na verificação da presença dos documentos** elencados no art. 7º da IN n.º 95/2018.

Importante dizer que, em busca realizada em 10 de março de 2020 na base de marcas do INPI na NCL 29 não foram marcas registradas contendo o termo “Montanha”.

Dessa forma, encaminha-se o pedido às instâncias superiores para as devidas providências.

Rio de Janeiro, 17 de março de 2021

Assinado digitalmente por:

Igor Schumann Seabra Martins
Tecnologista em Propriedade Industrial
Instituto Nacional da Propriedade Industrial
SIAPE 1771050

Raul Bittencourt Pedreira
Tecnologista em Propriedade Industrial
Instituto Nacional da Propriedade Industrial
SIAPE 1528344

De acordo, publique-se.


Pablo Ferreira Regalado
Chefe da Divisão de Exame Técnico X
Instituto Nacional da Propriedade Industrial
SIAPE 1473339



**CADERNO DE ESPECIFICAÇÕES
TÉCNICAS DA INDICAÇÃO DE
PROCEDÊNCIA “MONTANHA”
PARA A CARNE DE SOL**

**Associação dos Produtores de Carne de Sol de Montanha –
APENC**

ESPÍRITO SANTO - BRASIL



Digitalizada com CamScanner



2020. Associação dos Produtores de Carne de Sol de Montanha – APENC
TODOS OS DIREITOS RESERVADOS

A reprodução não autorizada desta publicação, no todo ou em parte, constitui violação dos direitos autorais (Lei nº9.610).

INFORMAÇÕES E CONTATOS:

APENC
ASSOCIAÇÃO DE PRODUTORES DE CARNE DE SOL DE MONTANHA
Rua Getúlio Vargas, 235, Município de Montanha, Espírito Santo - Brasil
CEP 29.890-000
Telefone: (27) 99515-9183
CNPJ: 19.616.610/0001-42
E-mail: apencassociacao@gmail.com

APENC – Diretoria:
Diretor Presidente
Rafael Pirola Fagundes

Diretor Vice-Presidente
Rafael Ton de Oliveira

Diretor Administrativo
Hélio Rodrigues Santiago

Diretor Financeiro
Marcos Antônio Marçal Callari

Presidente do Conselho Fiscal
Jaime Alves Maciel

Membros do Conselho Fiscal
Pedro Ferreira do Amaral e Gerson Nunes de Oliveira

CONSELHO REGULADOR
Marcos Costa Morau
Luciano do Nascimento Dório Rodrigues
Waylson Zancanella Quarteza
Juliano Pelição Molino

Instituições apoiadoras da IG CARNE DE SOL DE MONTANHA para o produto Carne de Sol:
Serviço Brasileiro de Apoio às Micro e Pequenas Empresas – SEBRAE
Instituto Federal do Espírito Santo – IFES
Secretaria de Estado de Agricultura, Abastecimento, Aquicultura e Pesca do Espírito Santo – SEAG
Instituto Capixaba de Pesquisa, Assistência Técnica e Extensão Rural – INCAPER
Ministério da Agricultura, Pecuária e Abastecimento – MAPA/SFA/ES



Digitalizada com CamScanner



CADERNO DE ESPECIFICAÇÕES TÉCNICAS DA INDICAÇÃO DE PROCEDÊNCIA "MONTANHA" PARA A CARNE DE SOL


Preâmbulo

Conforme Artigos 32 a 36 do Estatuto Social da Associação dos Produtores de Carne de Sol de Montanha – APENC, o Conselho Regulador é o Órgão Social Administrativo da entidade responsável pela gestão, manutenção e a preservação da Indicação Geográfica.

O referido Conselho Regulador, visando o enquadramento da Indicação de Procedência MONTANHA para a Carne de Sol, segundo a Lei nº9.279 de 14 de maio de 1996 – Art.177, institui o presente Caderno de Especificações Técnicas da Carne de Sol, conforme segue:


CAPÍTULO I

Das Regras Gerais

 Art.1º - O presente Caderno de Especificações Técnicas da Indicação de Procedência "MONTANHA" para a Carne de Sol tem por objeto fixar as condições de uso da representação gráfica e figurativa da Indicação Geográfica, com o fim de regular o uso desta Indicação Geográfica – IG pelos produtores autorizados pelo Conselho Regulador da Associação dos Produtores de Carne de Sol de Montanha – APENC, substituto processual desta IG junto ao INPI.

Art. 2º - A substituta processual junto ao INPI representativa da coletividade dos produtores para a Indicação de Procedência "MONTANHA" para a Carne de Sol se denomina Associação dos Produtores de Carne de Sol de Montanha – APENC, registrada no CNPJ sob nº 19.616.610/0001-42, regida pelos valores e princípios do associativismo, pelas disposições legais, pelas diretrizes da autogestão e pelo seu Estatuto Social, com personalidade jurídica própria e plena capacidade de cumprimento de seus fins e estabelecida na Rua Getúlio Vargas, 235, Bairro Centro, Município de Montanha, Espírito Santo – Brasil, CEP: 29.890-000.


Art.3º- Em conformidade com o disposto no seu Estatuto Social, a Associação dos Produtores de Carne de Sol de Montanha – APENC tem por finalidade:



Digitalizada com CamScanner

- Carne de Sol*
- I. Incentivar os seus associados a introduzirem melhorias em suas instalações, técnica de manipulação e produção de Carne de Sol de Montanha;
 - II. Buscar junto aos órgãos Municipais, Estaduais e Federais apoio para a realização de auditorias nas propriedades e comércio de seus associados;
 - III. Organizar, em nome de seus associados, as compras coletivas que digam respeito, à embalagem e envase da Carne de Sol de Montanha;
 - IV. Promover reuniões visando à socialização de seus Associados;
 - V. Representar os Associados junto aos órgãos públicos e privados;
 - VI. Defender os interesses da Associação, em juízo ou fora dele, sempre que for necessário;
 - VII. Firmar convênios com Instituições Municipais, Estaduais, Nacionais e Internacionais;
 - VIII. Desenvolver ações com o objetivo de dispor ao consumidor o produto Carne de Sol com garantia de origem e qualidade;
 - IX. Agregar valor ao produto Carne de Sol e produtos dela derivados ou assessorios por meio da implementação de processos de inovação e qualidade;
 - X. Incentivar a pesquisa e promover ações para a garantia da continuidade da notoriedade do produto Carne de Sol da região;
 - XI. Desenvolver ações que promovam a organização, preservação e sustentabilidade do ambiente no território da IG, promovendo estudos e agindo junto às autoridades competentes para o atendimento deste objetivo;
 - XII. Instituir, promover, gerir, divulgar e proteger seus bens imateriais, intelectuais, industriais, quando reconhecidos, concedidos ou deferidos, tais como: patentes, softwares, desenhos industriais, indicação geográfica (denominação de origem e ou indicação de procedência), marcas coletivas ou marcas de certificação, outras certificações ou reconhecimentos que venham a ser criados.

Art. 4º - Segundo o estabelecido no Estatuto Social da Associação dos Produtores de Carne de Sol de Montanha – APENC, compete ao Conselho Regulador da Indicação de Procedência “MONTANHA” para a Carne de Sol a gestão, a manutenção e a preservação da IG regulamentada, estando previsto no estatuto as atribuições e competências.



Digitalizada com CamScanner



CAPÍTULO II

Da Área de Produção


Art. 5º - A área geográfica delimitada para a Indicação de Procedência "MONTANHA" para a Carne de Sol envolve os limites geopolíticos dos municípios de Boa Esperança, Conceição da Barra, Montanha, Mucurici, Pedro Canário, Pinheiros e Ponto Belo, situados a aproximadamente 300km de Vitória, capital do Estado do Espírito Santo.

Art. 6º - A abrangência da área de produção de Carne de Sol para a Indicação de Procedência "MONTANHA" para a Carne de Sol que compreende a área geográfica dos municípios de Boa Esperança, Conceição da Barra, Montanha, Mucurici, Pedro Canário, Pinheiros e Ponto Belo foi delimitada em função da área geográfica do Estado do Espírito Santo onde se concentram os produtores que historicamente fabricam e oferecem a carne de sol para comercialização, conforme laudo e mapa técnico assinado pela Secretaria de Estado da Agricultura, Abastecimento, Aquicultura e Pesca do Estado do Espírito Santo – SEAG.

Art. 7º - A região delimitada no artigo anterior possui clima com temperatura, umidade e pressão atmosférica peculiares para a produção de Carne de Sol.

Art. 8º - Receberá selo da Indicação de Procedência "MONTANHA" para a Carne de Sol somente a Carne de Sol oriunda de regiões situadas dentro da área geográfica delimitada correspondente aos Art. 5º ao Art. 7º deste Caderno de Especificações Técnicas.

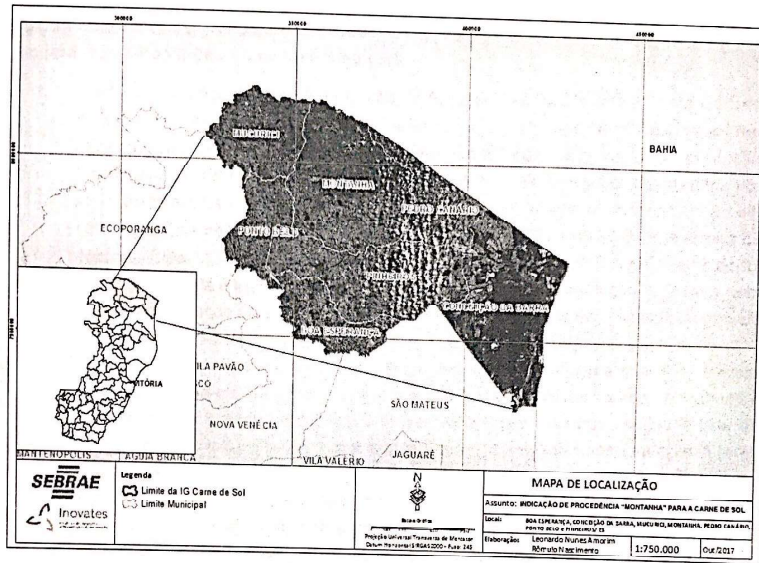
P. A. Mendes



Digitalizada com CamScanner




Figura 01. Mapa de Delimitação da Área Geográfica de Produção da Indicação de Procedência "MONTANHA" para a Carne de Sol



Art. 9º - Estão autorizados ao uso da Indicação de Procedência "MONTANHA" para a Carne de Sol todos os produtores estabelecidos na área delimitada, os quais deverão obedecer a este Caderno de Especificações Técnicas e demais disposições da IG em vigor aprovadas pelo Conselho Regulador.

[Handwritten signature]



Digitalizada com CamScanner




CAPÍTULO III

Das Condições de Utilização da IG

Art. 10 - A utilização da Indicação de Procedência "MONTANHA" para a Carne de Sol somente poderá se dar mediante as seguintes condições:


- I. O produto autorizado para a Indicação de Procedência "MONTANHA" para a Carne de Sol é a Carne de Sol. Ela pode ser definida como um produto cárneo levemente salgado, parcialmente desidratado e semi-preservedo pela salga. A produção tradicional de Carne de Sol é um método de conservar alimentos de origem animal por meio de um processo de salga. No Brasil as carnes salgadas típicas podem ser resumidas em carne de sol, carne seca, charque e frescal. A diferença reside basicamente na técnica de preparo. Todas são feitas, preferencialmente, com carne bovina, sendo que a carne de sol depois de cortada é ligeiramente salgada e refrigerada, mantida em locais cobertos e bem ventilados, passando por um leve processo de desidratação. A secagem é rápida, formando uma espécie de manta protetora que conserva a parte de dentro da carne úmida e macia. O preparo da carne-seca segue o mesmo processo básico, mas levam a issalefica "exposta ao sol" por um tempo. Já o charque passa por um processo mais elaborado, normalmente em indústrias, é prensado e acondicionado em embalagens plásticas à vácuo. Apesar do nome "carne de sol", o produto não é exposto ao sol no processo de desidratação. A carne é mantida em locais sanitariamente apropriados permitindo uma secagem gradual e controlada. A carne bovina é submetida a um leve processo de desidratação e salga, obtendo-se um produto com características muito semelhantes à carne fresca, seja em textura e cor. Generalizou-se a denominação Carne de Sol para os cortes de traseiro preparados por salga rápida e uma discreta secagem que, paradoxalmente, é quase sempre noturna;
- II. A Indicação de Procedência "MONTANHA" para a Carne de Sol deve ser usada tal como se encontra registrada no INPI, de forma completa e integral, não podendo sofrer alteração alguma em sua composição nominativa ou gráfica;
- III. Os usuários da Indicação de Procedência "MONTANHA" para a Carne de Sol não poderão solicitar o registro, em nenhum país ou instituição internacional, de um signo idêntico ou semelhante, ou que de qualquer forma possa induzir a erro, confusão ou aproveitamento da fama e reputação da IG, com exceção do substituto processual, que, dentro das possibilidades e interesses de mercado, solicitará a inscrição da IG em tantos países quantos forem necessários e permitirem esta forma de proteção;
- IV. A Indicação de Procedência "MONTANHA" para a Carne de Sol não poderá ser utilizada de maneira que possa causar descrédito, prejudicar sua reputação ou induzir a erro os consumidores sobre os produtos aos quais se aplica;



Digitalizada com CamScanner



- V. A Indicação de Procedência "MONTANHA" para a Carne de Sol somente poderá ser utilizada pelas pessoas autorizadas no Artigo 9º, não podendo nenhum destes conceder licenças ou sublicenças a terceiros;
- VI. Os usuários da Indicação de Procedência "MONTANHA" para a Carne de Sol poderão realizar atos publicitários ou promocionais da representação gráfica e figurativa da Indicação de Procedência, desde que com o consentimento do substituto processual;
- VII. A pessoa jurídica só poderá utilizar da representação gráfica e figurativa da Indicação de Procedência se obtiver a aprovação de seu uso perante ao Conselho Regulador da Associação dos Produtores de Carne de Sol de Montanha – APENC;
- VIII. Periódica e aleatoriamente o Conselho Regulador da Indicação de Procedência "MONTANHA" para a Carne de Sol procederá auditorias nas áreas de produção e/ou em produtos que contiverem a IG;
- IX. A Carne de Sol deverá ser produzida utilizando os seguintes ingredientes: carne bovina selecionada e de origem controlada e sal. Em caráter complementar caberá ao Conselho Regulador da Indicação de Procedência "MONTANHA" para a Carne de Sol aprovar, através de seus critérios e regulamentação, a entrada de novos ingredientes na relação acima descrita.
- X. A Carne Bovina é a principal matéria-prima da Carne de Sol e deverá ser obrigatoriamente resfriada. Não é permitido o uso de carnes congeladas ou que tenham passado por processo de congelamento. Deverá ser oriunda de frigoríficos autorizados pelo Conselho Regulador, devidamente legalizados e inspecionados de acordo com a legislação brasileira;
- XI. Utilizar-se-á na fabricação da Carne de Sol o Cloreto de Sódio, popularmente conhecido como sal moído, essencial como conservante e como tempero.
- XII. As agroindústrias produtoras de Carne de Sol deverão atender aos princípios legais compulsórios com base na produção de alimentos mais saudáveis, dentro das exigências da legislação brasileira vigente, atendendo às normas sanitárias e ambientais de produção.




Digitalizada com CamScanner



- XIII. As Boas Práticas de Fabricação (BPF) são requisitos essenciais necessários para garantir a qualidade das matérias-primas e dos produtos acabados, e deverão ser aplicadas em todas as etapas do processo produtivo. As documentações e registros serão parte fundamental na implementação das Boas Práticas de Fabricação em agroindústrias de Carne de Sol e deverão ser apresentadas ao Conselho Regulador da Indicação de Procedência "MONTANHA" para a Carne de Sol, que acompanhará suas condicionantes e a validade das licenças.
- XIV. A carne deverá ser oriunda obrigatoriamente de animais selecionados para o abate. Os animais devem ser bovinos jovens.
- XV. Os cortes cárneos autorizados para a produção da Carne de Sol serão obrigatoriamente oriundos de bovinos jovens da região geograficamente delimitada.
- XVI. Os cortes cárneos devem chegar à agroindústria devidamente embalados e em temperaturas de resfriamento. Uma vez utilizados para processamento não devem voltar para serem resfriados ou congelados. O processamento deve ser realizado o mais rápido possível, uma vez que a microbiota inicial, normalmente presente nas carnes, pode atingir níveis onde se inicia o processo de deterioração, mesmo se estocada em temperaturas de refrigeração.
- XVII. A limpeza ou toaleta da carne bovina utilizada para a produção da Carne de Sol deve ser realizada de forma eficiente e com qualidade. Esta etapa é realizada após a separação dos cortes pré-selecionados. Nesta etapa são retirados sebo, nervos, pelanca e outras partes indesejáveis.
- XVIII. A carne bovina preparada deverá sofrer cortes penetrantes verticais a favor da fibra. O número de cortes dependerá do tamanho da peça original. A profundidade dos cortes poderá variar de 02 (dois) a 05 (cinco) centímetros e largura entre os cortes de 03 (três) a 05 (cinco) centímetros. Este procedimento tem a finalidade de facilitar a penetração do sal durante o processo de salga, sendo também autorizado o processo de salga independentemente de cortes penetrantes, preservando desta forma a integridade da peça.

Prof.ª Patricia




Digitalizada com CamScanner



- XIX. A salga da carne, que é um dos mais tradicionais métodos de preservação de alimentos, deverá ser realizada com sal moído observando-se os limites estabelecidos para a utilização de sal na fabricação de Carne de Sol para a Indicação de Procedência "MONTANHA" para a Carne de Sol que poderá variar de 80 (oitenta) a 120 (cento e vinte) gramas de sal por quilo de carne.
- XX. As peças salgadas deverão ser dispostas em bandejas ou caixas plásticas brancas autorizadas pelo Conselho Regulador seguindo as normas sanitárias em vigor, para repousar por um período de 02 (duas) a 03 (três) horas a fim de provocar a osmose, verificando-se assim a penetração do sal e a saída necessária de umidade da carne, o que produzirá uma redução de peso devido o exsudato sob a forma de salmoura. O repouso deverá acontecer em local protegido da presença de agentes externos.
- XXI. A lavagem das peças de carne deverá ser realizada em água corrente para retirar o excesso de sal. A água usada na produção da Carne de Sol deve ser potável, inócua e de qualidade sanitária adequada, ou seja, estar de acordo com os padrões legais de potabilidade sensoriais, físicos, químicos e microbiológicos. Para o monitoramento e controle da qualidade da água o produtor deverá realizar análise microbiológica e físico-química de 06 em 06 meses e encaminhar ao Conselho Regulador da Indicação de Procedência "MONTANHA" para a Carne de Sol. Toda água utilizada pelo estabelecimento de produção, independente da sua origem (poço artesiano, nascente, abastecimento público ou outra fonte) deverá ter sua potabilidade garantida por meio de um processo de desinfecção, comprovando-se a concentração mínima de 0,2 ppm de cloro residual livre (CRL) na saída da estação de tratamento de água (ETA) ou na entrada de água proveniente de abastecimento público.
- XXII. Para a redução da umidade, as peças de carne deverão repousar em ambiente protegido contra insetos e demais impurezas.
- XXIII. Para o armazenamento da Carne de Sol devem ser utilizados embalagens apropriadas e refrigeradores com temperatura de congelamento por um período não maior do que 12 meses.

Frederico



Digitalizada com CamScanner



Art.11 – Os produtores associados e não associados da Associação dos Produtores de Carne de Sol de Montanha – APENC somente receberão a aprovação para o uso da Indicação de Procedência “MONTANHA” para a Carne de Sol mediante a comprovação do cumprimento das condições e requisitos estabelecidos neste Caderno de Especificações Técnicas da Indicação de Procedência “MONTANHA” para a Carne de Sol, parte integrante do processo de registro no INPI, e ainda:

- I. Comprovar e apresentar declaração de que conhece e cumpre integralmente a legislação brasileira, principalmente no que tange às questões ambientais, sociais e sanitárias;


Art. 12 - São motivos que, separada ou concomitantemente, desencadeiam a proibição imediata da utilização da Indicação de Procedência “MONTANHA” para a Carne de Sol pelas pessoas referidas no Artigo 11:

- I. A desistência, suspensão ou perda da condição de produtor autorizado pelo Conselho Regulador da Associação dos Produtores de Carne de Sol de Montanha – APENC;
- II. A paralização das atividades de produção mediante comunicação do produtor associado à Associação dos Produtores de Carne de Sol de Montanha – APENC ou constatada pelo Conselho Regulador;
- III. O descumprimento das normas do presente Caderno de Especificações Técnicas e do Plano de Controle da Indicação de Procedência “MONTANHA” para a Carne de Sol em vigor;
- IV. O descumprimento das normas estabelecidas pela legislação brasileira que impliquem de qualquer forma em possível dano à reputação da Indicação de Procedência “MONTANHA” para a Carne de Sol.

Art.13 – Caso haja descumprimento do presente Carde no de Especificações Técnicas estão previstas as seguintes sanções quanto à utilização da Indicação de Procedência “MONTANHA” para a Carne de Sol:

O beneficiado pela presente Indicação de Procedência deverá zelar pelo uso do selo, caso descumpra tais definições, o mesmo estará sujeito à penalização oficial conforme estipulado pela Lei nº 9.279, de 14 de maio de 1996. Além das penalidades acima, o Conselho Regulador tomará medidas preventivas, caso identificar práticas consideradas como irregular e/ou inadequadas que possam comprometer a idoneidade da presente IP ficando estipulado que:

- I. Na primeira infração, será o produtor ou instituição advertido por escrito;



Digitalizada com CamScanner




- II. Na segunda infração, será suspenso da Indicação de Procedência "MONTANHA" para a Carne de Sol, por um ano, até a adequação das irregularidades, após constatadas pelo conselho regulador;
- III. Na terceira infração o produtor será revogado automaticamente a aprovação de uso da Indicação de Procedência "MONTANHA" para a Carne de Sol, sem que este usuário possa exigir qualquer indenização, isso sem prejuízo das ações cíveis e criminais cabíveis especialmente no tocante à concorrência desleal e à ofensa aos direitos do consumidor;
- IV. O usuário responderá, pelos danos que causar ao substituto processual da Indicação de Procedência "MONTANHA" para a Carne de Sol ou a terceiros;
- V. O usuário deverá retirar imediatamente do mercado os produtos que ostentem a Indicação de Procedência "MONTANHA" para a Carne de Sol.
- VI. Fica a critério do Conselho Regulador, através da deliberação do colegiado, o entendimento de atenuantes, de casos específicos que cabem à aplicação da penalidade III.

CAPÍTULO IV

Do Conselho Regulador

Art. 14 - A Indicação de Procedência "MONTANHA" para a Carne de Sol será regida por um Conselho Regulador nos moldes estatutários, pré-definidos pela maioria de associados votantes, em coro de assembleia constituída e votada especificamente na APENC. Os membros do Conselho Regulador serão constituídos pelos associados da APENC que representam as partes do segmento do produto como cooperativas, associações e empresas do setor privado, e também será composta por membros que representam as instituições de pesquisa e ou ensino, também nomeados pelas respectivas instituições conselheiras, seus respectivos suplentes e ou substitutos, sendo esse número de integrantes, estipulado pela diretoria da APENC, preservando sempre a lisura em sua composição, de modo a criar sustentabilidade e credibilidade de suas ações operacionais.

- I. Fica estabelecido que a representatividade do colegiado mantenha a paridade democrática em sua formação, ficando então pré-eleito em sua composição, membros da classe produtiva, classe empresarial-consumista e sempre deixando a vacância para as entidades técnicas regulamentadoras públicas;



Digitalizada com CamScanner




- II. Os membros deverão receber instruções sobre o regimento previsto no estatuto da APENC, ficando estes a par de seus respectivos deveres e direitos como tais conselheiros;
- III. Cabem aos demais conselheiros membros, a advertência, notificação e ou exclusão pela maioria dos votos do colegiado, quando for o caso, de membros que por algum motivo não cumprirem com os respectivos papéis, ou que por ordem de estatuto, fugirem dos princípios aqui estabelecidos, ficando assim, essa decisão a cargo da Assembleia Geral da APENC, somente após a manifestação do colegiado que produzirá comunicação, e ou documentos que calcem nessa instrução regimental, a medida a ser tomada;
- IV. Os conselheiros serão responsáveis pela edição e aperfeiçoamento do plano de controle da IP, sendo este aprovado pela Assembleia Geral da APENC;
- V. Caberá ao colegiado, supervisionar constantemente com produção de provas materiais, que evidenciem o descumprimento dos artigos e normas aqui previstos neste Caderno de Especificações Técnicas e no Plano de Controle da IG, e que resultem em descredenciamento de instituições e/ou produtores autorizados;
- VI. Compete ao Conselho Regulador da Indicação de Procedência "MONTANHA" para a Carne de Sol, a manutenção e a preservação da IG regulamentada, estando previsto no estatuto social da APENC suas atribuições e competências.

Art. 15 - São obrigações do Conselho Regulador:

- I. Promover na cadeia produtiva da Indicação de Procedência "MONTANHA" para a Carne de Sol, as Boas Práticas de Produção;
- II. Estimular a sustentabilidade da área geográfica delimitada, através da preservação e conservação ambiental;
- III. Estimular o agroturismo, a valorização da cultura regional e do "saber fazer local";
- IV. Zelar pelo produto Indicação de Procedência "MONTANHA" para a Carne de Sol, até a efetiva entrega do mesmo, conforme contrato comercial previamente estabelecido.

Art. 16 - O Conselho Regulador manterá atualizado, o registro cadastral relativo ao:

- I. Cadastro atualizado dos produtores rurais da Indicação de Procedência "MONTANHA" para a Carne de Sol;



Digitalizada com CamScanner



- II. Cadastro atualizado das unidades produtoras e da capacidade produtiva, durante a vigência da autorização do produtor; Demais medidas normativas necessárias ao controle da produção por parte do Conselho Regulador estará exposto no plano de controle da IG.
- III. Os instrumentos e a operacionalização dos registros serão definidos através do plano de controle pelo conselho regulador, ficando a edição das mesmas registradas.


Art. 17 - Os casos omissos serão tratados pelo Conselho Regulador da Indicação de Procedência "MONTANHA" para a Carne de Sol. Em caso de divergências, os casos serão diretamente resolvidos pela Assembleia Geral da Associação dos Produtores de Carne de Sol de Montanha – APENC convocada para este fim.

CAPÍTULO V

Representação Gráfica e Figurativa

19/04/2014
Art. 18 - A representação gráfica e figurativa da Indicação de Procedência "MONTANHA" para a Carne de Sol, com distintivo gráfico do tipo misto, de titularidade dos produtores estabelecidos no território delimitado e coordenada pelo Conselho Regulador da APENC está assim definida:

Signo distintivo da IP a ser aplicado para os padrões de comercialização de Carne de Sol.



Digitalizada com CamScanner



Art. 19 - Os produtos da Indicação de Procedência "MONTANHA" para a Carne de Sol serão identificados nas embalagens, através de rótulos, tags, etiquetas, lacres e Qr Codes conforme segue:


- I. Norma de rotulagem para identificação da Indicação de Procedência nas embalagens: Identificação do nome geográfico, seguido da expressão "Indicação de Procedência", conforme segue:



Handwritten signature

O modelo referido será objeto de proteção junto ao INPI, conforme facultado pelo Art. 179 da lei n° 9.279.

- II. Norma de rotulagem para o selo de controle nas embalagens, rótulos, tags, lacres ou Qr Codes e documentação correspondente: o selo de controle será colocado na embalagem dos produtos, sejam sacolas, a vácuo ou outros modelos; em rótulos ou no romaneio de controle da carne de sol; ou através de tags, lacres e/ou adesivos ou Qr Codes fixados no produto; bem como na documentação referente ao produto, como notas fiscais. O referido selo conterà os seguintes dizeres: Indicação de Procedência, bem como o número/código de controle, conforme segue:



Digitalizada com CamScanner






Nº 000001

[Handwritten signature]
Art.20 - O Conselho Regulador poderá definir outras formas de inserção dos selos de controle e rotulagem, garantindo os princípios de rastreabilidade e controle. O selo será utilizado pela APENC de acordo com o Manual de Utilização mediante as condições definidas pelo Conselho Regulador por meio de seu Plano de Controle.

Art. 21 - O selo de controle será fornecido pelo Conselho Regulador mediante o pagamento de um valor a ser definido por seus membros. A quantidade de selos deverá obedecer à produção correspondente de cada associado inscrito na Indicação de Procedência "MONTANHA" para a Carne de Sol. Os produtos não protegidos pela Indicação de Procedência "MONTANHA" para a Carne de Sol não poderão utilizar as identificações especificadas nos itens "a" e "b" deste Artigo.

- I. Os métodos de controle adotados para assegurar a originalidade da Carne de Sol da Indicação de Procedência Carne de Sol de Montanha serão: o selo de autenticidade do produto; e as visitas de inspeção aos pontos de comercialização pelo conselho regulador;
- II. Os formatos de embalagens e produtos para comercialização da Carne de Sol de MONTANHA serão definidos pelo plano de controle da IG.


Art.22 – Ter-se-á a maior preocupação com a qualidade e sanidade do produto, desde a origem da matéria-prima, a manipulação no estabelecimento de produção, seguindo-se pelo transporte e completando-se nos setores de armazenamento, estocagem e exposição da Carne de Sol para a venda ao consumidor. Para a verificação no tocante à sua qualidade, os produtos serão periodicamente submetidos a testes sensoriais, químicos e microbiológicos




Digitalizada com CamScanner

sob a responsabilidade do produtor, sempre que solicitado pelo Conselho Regulador da
Indicação de Procedência "MONTANHA" para a Carne de Sol.

Montanha/ES, 18 de novembro de 2019.



Rafael Pirola Fagundes
Diretor-Presidente



Digitalizada com CamScanner



**GOVERNO DO ESTADO
DO ESPÍRITO SANTO**
*Secretaria da Agricultura,
Abastecimento, Aquicultura e Pesca*



LAUDO DE DELIMITAÇÃO DA ÁREA GEOGRÁFICA DE PRODUÇÃO DA INDICAÇÃO DE PROCEDÊNCIA “MONTANHA” PARA A CARNE DE SOL

ESPÍRITO SANTO - BRASIL





SUMÁRIO

1. INTRODUÇÃO	3
2. O TERRITÓRIO E A CARNE DE SOL.....	4
3. OS MUNICÍPIOS DA ÁREA GEOGRÁFICA DE PRODUÇÃO DELIMITADA.....	9
4. A DELIMITAÇÃO DA ÁREA GEOGRÁFICA DE PRODUÇÃO DA INDICAÇÃO DE PROCEDÊNCIA “MONTANHA” PARA A CARNE DE SOL.....	14
5. REFERÊNCIAS BIBLIOGRÁFICA	16





LAUDO DE DELIMITAÇÃO DA ÁREA GEOGRÁFICA DE PRODUÇÃO DA INDICAÇÃO DE PROCEDÊNCIA “MONTANHA” PARA A CARNE DE SOL

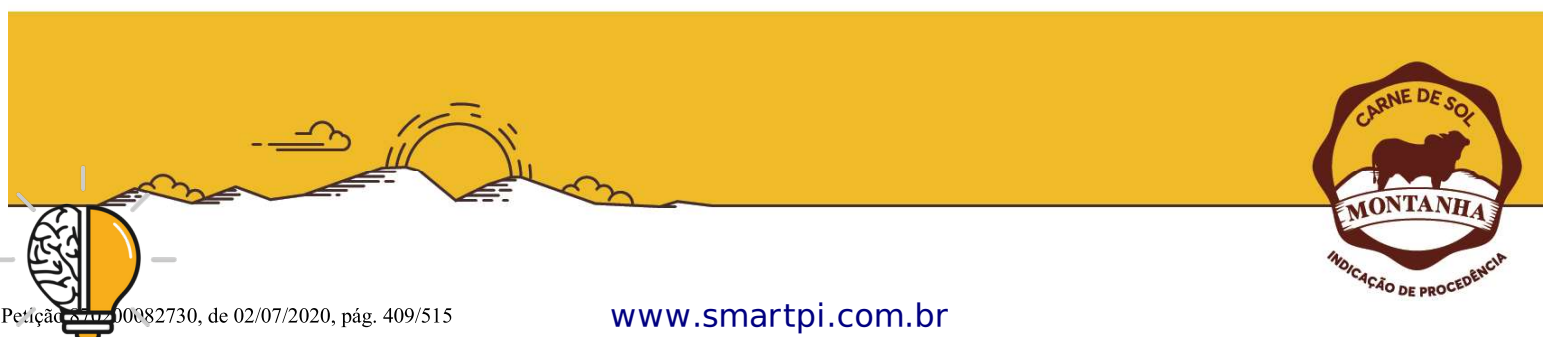
1. INTRODUÇÃO

Este laudo, elaborado pela **Secretaria de Estado da Agricultura, Abastecimento, Aquicultura e Pesca – SEAG**, baseado em estudos técnicos realizados pelo Serviço Brasileiro de Apoio às Micro e Pequenas Empresas – SEBRAE/ES e Instituto de Inovação e Tecnologias Sustentáveis – INOVATES com o apoio do Instituto Federal do Espírito Santo – IFES Campus Montanha, tem por objetivo subsidiar a solicitação por parte da ASSOCIAÇÃO DOS PRODUTORES DE CARNE DE SOL DO EXTREMO NORTE CAPIXABA - APENC para a delimitação da INDICAÇÃO DE PROCEDÊNCIA “MONTANHA” para a CARNE DE SOL.

As indicações geográficas são ferramentas coletivas de valorização de produtos tradicionais vinculados a determinados territórios. Elas agregam valor ao produto, permitindo estabelecer um diferencial competitivo frente aos concorrentes e possibilitam a organização produtiva e a promoção turística e cultural da região.

As IGs projetam uma imagem associada à qualidade, reputação e identidade do produto ou serviço. Assim, o reconhecimento pode conferir maior competitividade nos mercados nacional e internacional, melhorando a comercialização dos produtos ou a oferta dos serviços. Além disso, o reconhecimento ajuda a evitar o uso indevido por produtores instalados fora da região geográfica demarcada.

Este laudo, **instrumento oficial que delimita a área geográfica de produção da Carne de Sol da Indicação de Procedência “MONTANHA”**, segue a determinação da Lei nº 9.279 de 14 de maio de 1996 – Lei da Propriedade Intelectual – que regula direitos e obrigações relativos à propriedade industrial, e as diretrizes do **Instituto Nacional da Propriedade Industrial – INPI**, órgão responsável pela análise e reconhecimento oficial das Indicações Geográficas no Brasil.

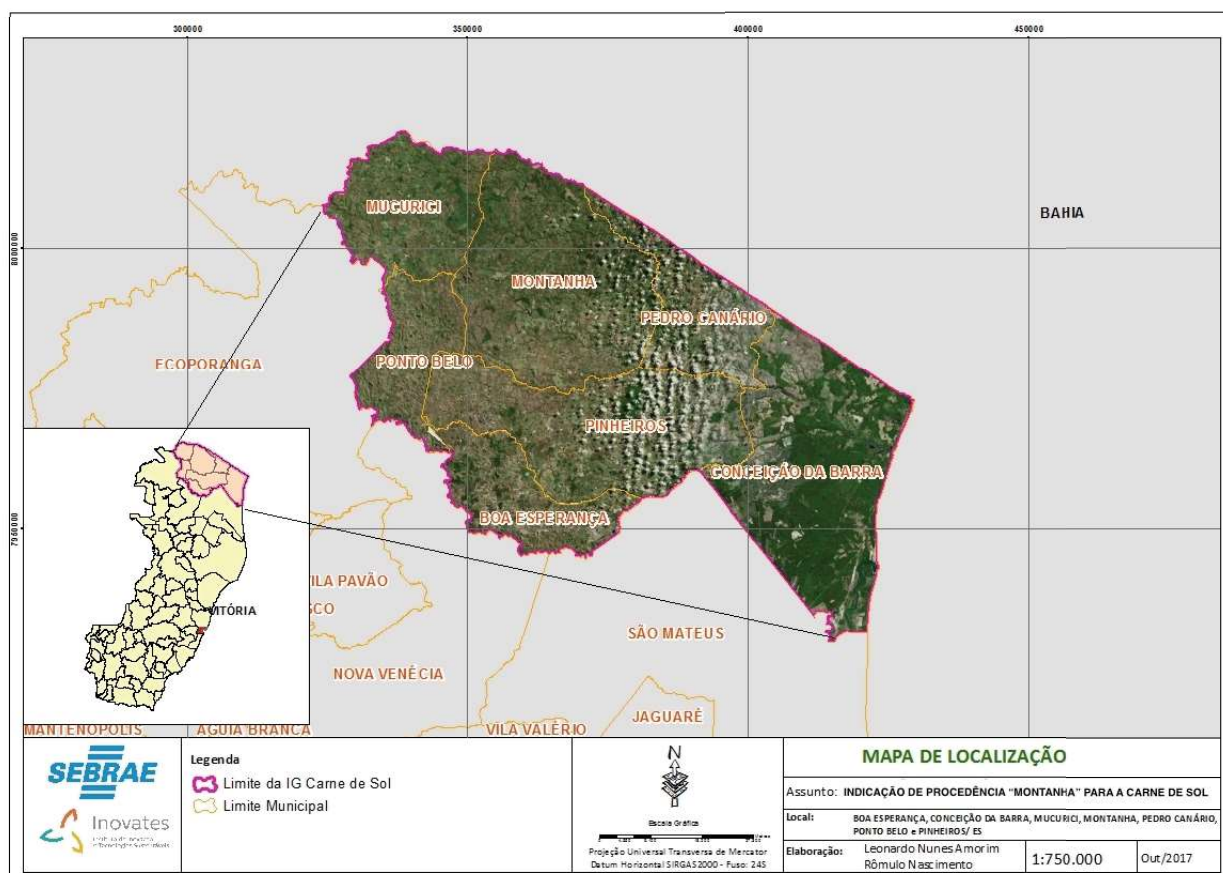




2. O TERRITÓRIO E A CARNE DE SOL

A tradição da produção de Carne de Sol é evidenciada nos municípios de Boa Esperança, Conceição da Barra, Montanha, Mucurici, Pedro Canário, Pinheiros e Ponto Belo e apresentam características edafoclimáticas e socioeconômicas semelhantes.

Figura 01 – Localização do território no Estado do Espírito Santo.



Analisando-se a história destes municípios pode-se observar que as condições de clima e solo, propiciaram o forte desenvolvimento da pecuária na região com destaque para o gado de corte, como se pode observar na breve descrição histórica abaixo.



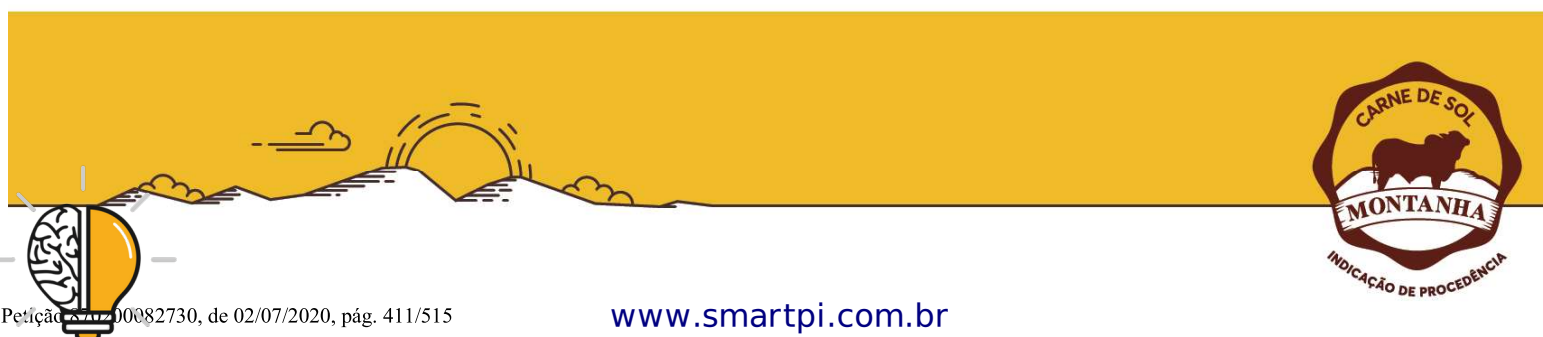
A Carne de Sol de Montanha é bem famosa. Diferente do preparo antigo, que ficava dias no sol, essa é produzida em ambiente fechado sem contato com o sol. Ela é salgada e descansa em ambiente fechado e sanitariamente adequado por algumas horas. Outro detalhe que faz toda diferença é que para a produção da carne só são utilizados os cortes nobres da carne bovina.

Figura 02 – Produção de Gado de Corte em Montanha.



A Carne de Sol depois de cortada é ligeiramente salgada e deixada em locais cobertos e bem ventilados, passando por um leve processo de desidratação. A secagem é rápida, formando uma espécie de casca protetora que conserva a parte de dentro da carne úmida e macia. Como exige um clima muito seco, o preparo da Carne de Sol legítima só é possível nas regiões semiáridas do Brasil, como em Montanha/ES.

Segundo vários estudiosos o processo de salgar e expor a Carne de Sol é pré-histórico. Os mais antigos registros históricos a respeito da Carne de Sol são do século XVII. Em viagem ao Brasil, em 1610, Pyrard de Laval registrou: *“É impossível terem-se carnes mais gordas e tenras e de melhor sabor. Verdade é que são os mais belos e os maiores bois do mundo. Salgam as carnes, cortam-nas em pedaços bastante largos, mas pouco espessos, quando muito, dois dedos de espessura, se tanto. Quando estão bem salgadas, tiram-nas sem lavar, pondo-as a secar ao sol; quando bem secas, podem conservar-se por muito tempo, sem se estragar, contanto que fiquem secas (...).”*





Os povos baianos que vieram colonizar a região trouxeram consigo a técnica de salgar a carne. No início, a salga era feita por necessidade, sem energia elétrica, esse era um dos únicos recursos para conservar a carne quando abatiam os animais. Assim se iniciava a tradição de uma das mais importantes iguarias da culinária capixaba.

Relatos no livro Mucurici e Montanha: a ocupação de parte dos “Terrenos Desconhecidos”, da historiadora Euflasina Wand-Del-Rey, descreve trecho da coluna do escritor e cronista capixaba Rubem Braga publicado na década de 1950, que já retratava a carne de sol: “Passando pelas ruas da cidade era possível ver tenras mantas de carne de sol expostas. Na feira, as barracas ficavam com bacias para pingar a salmoura”.

A Carne de Sol é um produto tradicional de produção artesanal. Mesmo com o avanço da refrigeração, associado com as indústrias de larga escala que operam com instalações higiênicas e modernos equipamentos produzindo carnes salgadas, como o charque e o *jerked beef*, a Carne de Sol não está fadada a desaparecer, pois garantiu ao longo de décadas consumidores fiéis às suas características peculiares. Para fabricar a Carne de Sol, submete-se a carne bovina a um leve processo de desidratação e salga, obtendo-se um produto com características muito semelhantes à carne fresca (textura e cor) que se conserva de 72 a 96 horas em temperatura ambiente.

Apesar do nome “Carne de Sol”, ela não é exposta ao sol no processo de desidratação. Ao contrário, ela é deixada em locais cobertos e bem ventilados, permitindo uma secagem gradual e controlada. A Carne de Sol é produzida a partir de cortes de toda a carcaça bovina, tendo umidade de 64-70% e teor de sal de 5 a 6%. Para churrascarias, as peças do animal que são mais utilizadas são o Contrafilé e a Picanha. Diferente da carne-seca, que é muito avermelhada e suas fibras ficam escamoteáveis, a Carne de Sol nada mais é do que uma carne que fica mais salgada do que as outras, porém, seu interior mantém a textura e a cor original. Quando assada na brasa, fica deliciosamente macia, saborosa e completamente assada, tanto por dentro, quanto por fora.

De produto consumido regionalmente e usado em poucas receitas, a Carne de Sol alcançou hoje grande visibilidade, sendo consumida praticamente em todo o território nacional em inúmeras receitas, podendo ser encontrada inclusive nos grandes centros, como São Paulo e Rio de Janeiro, nas residências e restaurantes inclusive fora do restrito círculo de comidas típicas.




Figura 03 – Carne de Sol e sua utilização na gastronomia.



Vários fatores contribuíram para o surgimento e qualidade da carne de sol de Montanha, como terras planas, pastagens adequadas, condições climáticas, salinidade da água, necessidade do povo em produzir para habitar o lugar e a cultura desse povo fizeram a riqueza da carne de sol de Montanha.

A carne de sol de Montanha ganhou o mundo. É normal entrar em açougues da cidade e ver um açougueiro dizer que pessoas de outros países, quando visitam o município, compram e levam a carne de sol, feita ainda hoje em processo artesanal e tradicional.

Com o passar dos anos e a chegada da energia elétrica, o processo de carne de sol se transformou, porém, não deixou de existir. Com a possibilidade de congelar, o processo de salga passou a ser moderado e foi possível salgar carnes mais macias, partes nobres do animal como: picanha, alcatra e contrafilé.

A vocação regional para as atividades agropecuárias deve ser tomada como fator fomentador do APL da Carne de Sol de Montanha, e nesse contexto algumas medidas visam a dar completude a essa cadeia produtiva. A oferta do Curso Técnico em Agropecuária no campus Montanha do Instituto Federal de do





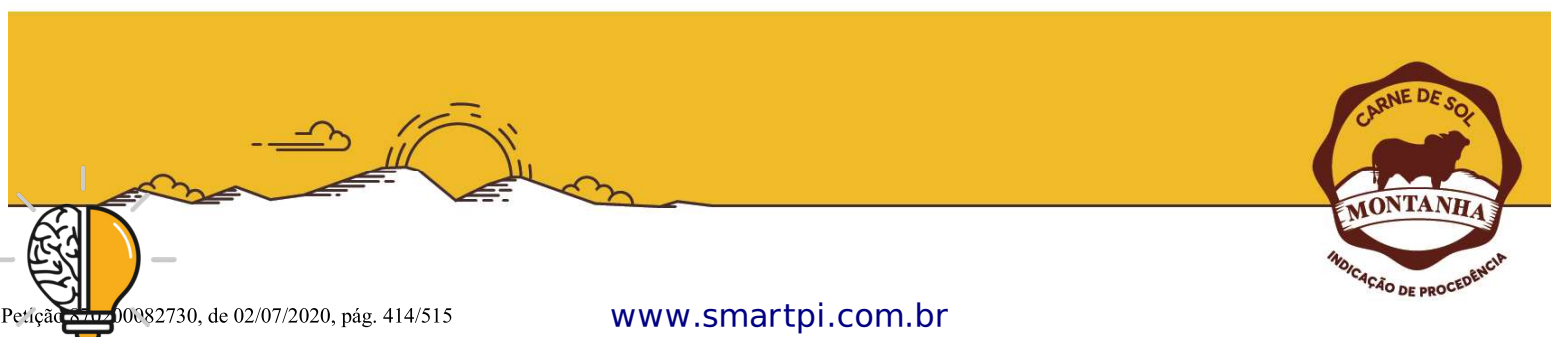
Espírito Santo – IFES é um excelente exemplo de integração entre políticas públicas de matizes diversas que são voltadas ao aperfeiçoamento da concertação entre saberes tradicionais vinculados à história e cultura regionais aos saberes técnicos e necessários às exigências do mundo do século XXI.

Além de ser um produto de qualidade é também um produto que ajuda toda uma cadeia produtiva. Mais que gerar emprego para região, a carne de sol beneficia não só os pecuaristas, mas toda a cadeia produtiva, desde o boi no pasto até a mesa do consumidor. Gera renda para os açougues que comercializam, os restaurantes que criam os pratos e a rede hoteleira que recebe os turistas que vão para o Festival de Carne de Sol.

Movimentar o comércio da cidade, mobilizar os comerciantes e valorizar a Carne de Sol de Montanha, estão na lista de objetivos do Festival de Carne de Sol. O festival é um evento gastronômico que envolve bares e restaurantes na disputa pelo melhor prato feito com a Carne de Sol de Montanha.

Para avaliar os pratos, são convidados chefes de cozinha renomados de todo o estado. O festival acontece no período de junho e julho, época que tradicionalmente Montanha já recebe muitos visitantes para as festas juninas. O evento reúne cerca de 15 mil pessoas e acontece no parque de exposição da cidade de Montanha.

Há também durante o festival, o Boi de Sol no Rolete, que tem como objetivo prestigiar o produto regional e mostrar para as pessoas o potencial e a real qualidade do produto.



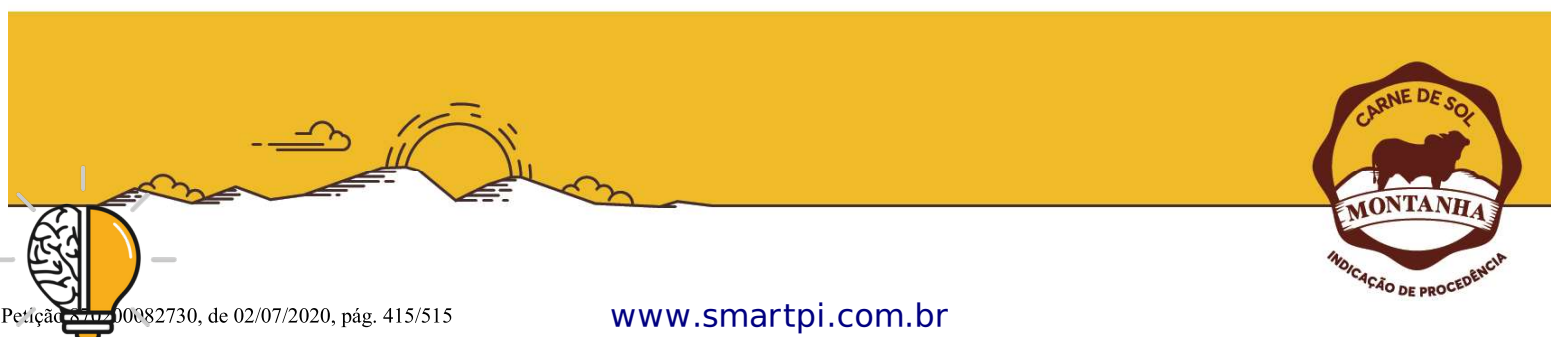


3. OS MUNICÍPIOS DA ÁREA GEOGRÁFICA DE PRODUÇÃO DELIMITADA

A produção de Carne de Sol é evidenciada nos municípios de Boa Esperança, Conceição da Barra, Montanha, Mucurici, Pedro Canário, Pinheiros e Ponto Belo. Os tópicos abaixo apresentam a história, a população e a área territorial de cada município, de acordo com o IBGE (2019).

1) O município de Boa Esperança foi elevado à categoria de Distrito em 1949, através da Lei nº. 65.265, de 22 de outubro de 1949, sendo criado anos depois, pela Lei nº. 1.912, de 28 de dezembro de 1963, que foi publicada no Diário Oficial em 4 de janeiro de 1964. O município foi desmembrado de São Mateus e instalado no dia 3 de maio de 1964. Uma das instituições públicas mais culturais e motivadoras de Boa Esperança é a Biblioteca Pública Municipal, onde encontra-se o acervo com milhares de livros disponibilizados para a população. O município também tem uma forte potência na cultivacão e exportacão de pimenta-do-reino, pecuária e produçãõ de carne de sol e uma parcela visível na produçãõ de mamãõ-papaia. O município de Boa Esperança ocupa uma área de 428,72 km², distando 291 km da capital Vitória. A populaçãõ estimada é de 15.037 habitantes.

2) Conceição da Barra é um dos mais antigos municípios do Estado do Espírito Santo. Seu porto foi determinante geograficamente para a fundaçãõ da cidade que data de 1537. O desenvolvimento inicial se deveu, principalmente, à intensidade de navios, vindos da Bahia, que aportavam aproveitando a facilidade de acesso. Quando os portugueses organizaram expedições para afastarem os índios das circunvizinhanças de Vila Velha, local onde se estabelecera, o donatário Vasco Fernandes Coutinho. Vindos do mar, os portugueses aportaram ao norte da foz de um grande rio, chamado pelos índios de Kiri-Kerê ou Cricaré pelos portugueses. Receosos do ataque dos selvagens os europeus permaneceram no litoral. Entretanto, os indígenas que habitavam a regiãõ, pertenciam a tribo Guaianá, de índole pacífica e que juntamente com os náufragos de um navio espanhol, ajudaram os portugueses a penetrarem no território dando início ao núcleo populacional. Esses índios chamavam os brancos de "moab" que significa homem de calça. Devido a situaçãõ geográfica o novo núcleo foi denominado Barra. A povoaçãõ logo prosperou devido ao intenso tráfego de navios, procedentes da Bahia e de Pernambuco, que nela aportavam. Em 1596, a povoaçãõ de Barra recebeu a visita do padre José de Anchieta, que visitou também a povoaçãõ no Vale do Cricaré, no dia 21 de setembro do mesmo ano e como era costume denominar as terras e os

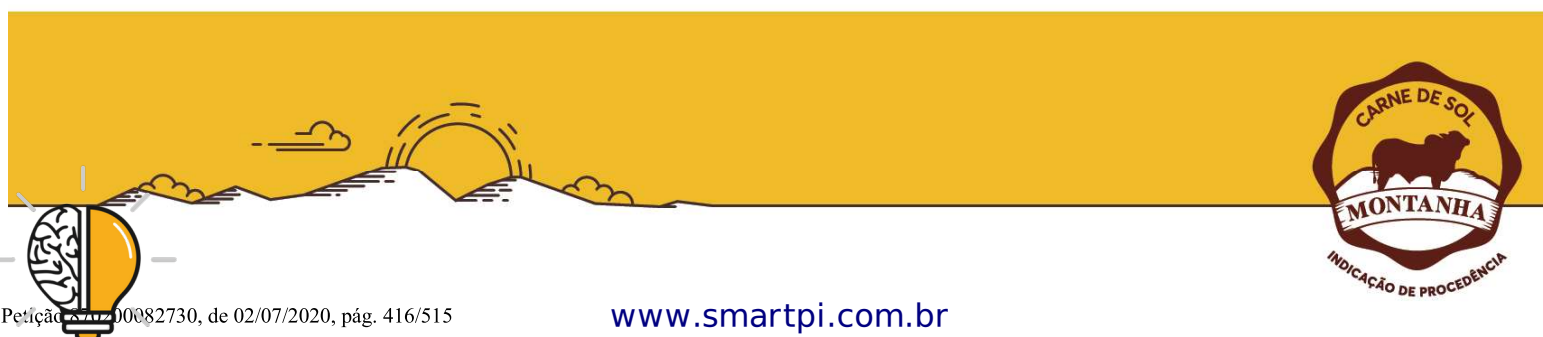




acidentes geográficos com o nome do Santo do dia, Anchieta trocou o nome do rio para São Mateus e deu a povoação o mesmo nome. E com essa troca de nomes, o núcleo populacional da margem esquerda, passou a se chamar-se Barra de São Mateus. Em ato datado de 11 de agosto de 1831, Barra de São Mateus foi instituída paróquia, sob a invocação de Nossa Senhora da Conceição, cuja imagem era venerada numa rústica capela erguida nos primórdios da colonização, onde se encontra até os dias de hoje. Foi elevada a categoria de Vila por resolução do Conselho do Governo datado de 2 de abril de 1833, sendo chamada Vila de Nossa Senhora da Conceição da Barra do Rio São Mateus. A solenidade da instalação da cidade deu-se a 6 de outubro de 1891, ficando estabelecido por lei, este dia, para se comemorar o dia do município. A cidade recebeu a denominação de Conceição da Barra, sendo o primeiro nome uma homenagem a padroeira e o segundo, lembrando o primeiro nome que os portugueses deram à povoação. No dia 10 de junho de 1892, foi criada a comarca do novo município, que teve como juiz de Direito Carlos Gonçalves. A povoação da Barra de São Mateus muito contribuiu para o desenvolvimento da capitania do Espírito Santo. Segundo o poema do padre José de Anchieta, em que descreve a Batalha do Cricaré, foi nas águas do rio que banha o município, que Fernão de Sá, filho de Mem de Sá, ferido perdeu a vida, quando lutava pela expulsão dos franceses. O município de Conceição da Barra ocupa uma área de 1.182,58 km², distando 259 km da capital Vitória. A população estimada é de 31.063 habitantes.

3) A colonização do território do atual município de Montanha teve início por volta de 1949, quando madeireiros, procedentes da Bahia, internando-se nas matas virgens da região, à procura de madeiras para o comércio, acamparam as margens do córrego Montanha. Surgiu pequeno povoado que, mais tarde, recebeu nos nomes de Comercinho da Palha e, posteriormente Governador Jones dos Santos Neves. Em 1953, o povoado foi elevado à categoria de sede de distrito com a denominação de Montanha, nome do córrego que nasce entre as montanhas de granito, que circundam a cidade. Compõem o município de Montanha os Distritos de São Sebastião do Norte e Vinhático, ocupando uma área total de 1.099,06 Km², distando 340 km da capital do estado, limitando-se ao norte com o município de Nanuque/MG, ao sul com Pinheiros, a leste Pedro Canário e a oeste com Mucurici e Ponto Belo. A população estimada é de 18.833 habitantes.

4) O povoamento do território do atual município de Mucurici teve início em princípios deste século, com a chegada de pioneiros vindos da Bahia. Atraídos pelas terras devolutas e férteis, de que se





apropriavam, adaptavam-se ao plantio de cereais e à formação de pastagens destinadas à criação de bovinos. O agrupamento desses pioneiros na região deu origem à formação de um povoado, logo conhecido como Comercinho, pelo pequeno comércio de peles de animais silvestres. A partir da década de 40, com a intensificação da extração de madeira de lei, abundante riqueza natural, o povoado de Comercinho e a região ganharam rápido desenvolvimento demográfico e econômico. O município de Mucurici ocupa uma área de 540,53 km², distando 359 km da capital Vitória. A população estimada é de 5.524 habitantes.

5) Pedro Canário é um importante município do estado do Espírito Santo. Porta de entrada nos viajantes vindos do Nordeste brasileiro. A colonização do município foi feita principalmente por baianos e mineiros que vieram trabalhar na indústria madeireira, tendo como principal função a extração da mata atlântica. Posteriormente alguns colonizadores tomaram posse das terras cultivando café arábica e mandioca. Diante disso, os costumes locais são provenientes dos estados vizinhos que por coincidência são limítrofes com Pedro Canário. A princípio, a pequena localidade de Morro Dantas, posteriormente conhecida como Morro da Escola, ficava praticamente isolada, sendo ligada apenas por uma trilha ao Rio Itaúnas. Daí, por via fluvial se estabelecia a conexão ao Povoado de Pai João, no município de Conceição da Barra. No ano de 1942, chega à região a senhora Júlia Bonelar Dutra e instala uma pequena pensão e um comércio de cereais. Ainda neste ano, vindo de São Mateus, chega o senhor Pedro Canário Ribeiro, baiano, para administrar as terras herdadas pela família. Em 1943, com a vinda da Cia. Industrial de Madeira teve início a fase de extração. Abriu-se uma estrada ligando a localidade de Império (onde hoje é o município de Pedro Canário) ao Rio Itaúnas. A madeira seguia pelo rio até o povoado de Pai João e daí, por via férrea, até a serraria da companhia em Conceição da Barra. Em 1944 foi construída a estrada unindo Morro Dantas a Nanuque, passando pela Vila de Taquaras, então sede do distrito. Esta via trouxe maior movimento ao lugarejo na época e ainda hoje, conserva o traçado original. Em 1948, outra estrada é aberta. Desta feita ligando Braço do Rio Preto a Morro Dantas. Na ocasião também foi construída uma ponte de madeira sobre o Rio Itaúnas. No ano seguinte, 1949, o senhor Pedro Canário Ribeiro abre sua pensão e um pequeno comércio de secos e molhados. O local transformou-se em referencial dos caminhoneiros que se dirigiam a Nanuque ficando conhecido como parada Pedro Canário, de onde originou-se o nome do município. O início dos anos 50 é marcado por violentos processos de expulsão de posseiros da área rural. Como não





havia documentação que regularizasse a posse da propriedade, todos que se sentiam agredidos por invasão utilizavam-se de métodos pouco ortodoxos para fazer valer seus direitos. Em 1951, uma ponte de concreto substituiu a antiga ponte de madeira sobre o Rio Itaúnas, a qual era constantemente avariada pelas chuvas e enchentes. No ano de 1953 instala-se em Pedro Canário a Fazenda Paulista (posteriormente fazenda Klábim) para desenvolvimento de lavoura cafeeira. A nova atividade agrícola atrai farta mão de obra à região, coloca o café como item de destaque na economia local e responsável direto pela ascensão dos povoados em seu entorno. No mês de julho de 1957, chega ao povoado a empreiteira responsável pela construção do trecho São Mateus-ES/ Mucuri-BA, da atual BR 101, concluído em 1962. Este advento foi o grande propulsor do povoado de Pedro Canário. A terra rural é supervalorizada e surgem os primeiros loteamentos urbanos que formaram a sede do município. Nesta época teve início o programa de Erradicação do café, o que provocou o declínio dos povoadores de Nova Canaã e Água Preta. Já na década de 70, com o advento da BR 101 e o desvio do tráfego rodoviário para esta via, efetivou-se o esvaziamento da antiga sede do distrito - a Vila de Taquaras. Em contrapartida no povoado de Pedro Canário instalam-se diversos estabelecimentos comerciais, serrarias, agência bancária, hospital. Cresce o conglomerado urbano atraído pela nova função de entreposto comercial do povoado. Provocando grande influência na economia regional desenvolvem-se as indústrias de farinha e as usinas produtoras de álcool e açúcar. Também por esta ocasião tem início as atividades de silvicultura com plantio de eucalipto para produção de carvão (Acesita) e posteriormente para produção de papel e celulose (Aracruz). Estas atividades provocaram um processo de concentração fundiária em razão das vastas áreas exigidas pela cultura e conseqüentemente iniciou o êxodo rural dos pequenos proprietários que negociavam suas terras e instalavam-se na sede na expectativa de melhoria de vida. Como reflexo destes fatores, o distrito de Taquaras passa a ser denominado Pedro Canário pela lei nº 3.383, de 27 de novembro de 1980, publicada no Diário Oficial em 29 de novembro de 1980. Em 23 de dezembro de 1983, Pedro Canário foi emancipado pela Lei nº 3.623 e tornou-se o 58º município do Estado do Espírito Santo. Dista 271 km de Vitória, capital do Estado. A população estimada é de 26.184 habitantes e possui uma área de 433,45 km².

6) A denominação Pinheiros, que deveria ser Pinheiro, no singular, é oriundo de uma homenagem a um de seus fundadores, José Pinheiro Gama. A sua área territorial foi desmembrada do município de Conceição da Barra, situada no norte do Estado do Espírito Santo. O município é composto pela sede e mais





um distrito: São João do Sobrado. A sede municipal encontra-se a uma altitude de 120 metros. Dista 293 km de Vitória, capital do Estado. A população estimada é de 27.047 habitantes e possui uma área de 973,14 km².

7) O município de Ponto Belo foi emancipado em 1994, desmembrado de Mucurici. O nome Ponto Belo foi originário de um pequeno estabelecimento por onde passavam pessoas para fazer suas primeiras refeições, este estabelecimento recebeu o nome de Ponto Belo devido à localização e a paisagem que oferecia a seus transeuntes. O surgimento da população de Ponto Belo deve-se à vinda, principalmente, de mineiros e baianos, os quais iniciaram a exploração de madeira. Na época predominava a exploração de madeira de lei. Os pioneiros instalaram-se em plena mata para explorar madeira e com tempo foram erguendo pequenas povoações que deu origem ao Município de Ponto Belo. Destacam-se entre os pioneiros Sebastião José Rabelo e Manoel Pereira Sena. De acordo com esses moradores, as pessoas que para cá migraram, vieram dos mais diversos lugares, principalmente dos Estados de Minas Gerais e Bahia. Vinham em busca de melhoria de vida e aqui se instalaram. O município de Ponto Belo ocupa uma área de 360,11 km², distando 363 km da capital Vitória. A população estimada é de 7.863 habitantes.





4. A DELIMITAÇÃO DA ÁREA GEOGRÁFICA DE PRODUÇÃO DA INDICAÇÃO DE PROCEDÊNCIA “MONTANHA” PARA A CARNE DE SOL

O território é reconhecido pelo mercado estadual e nacional como uma região do Espírito Santo produtora de Carne de Sol de extrema qualidade. Os municípios de Boa Esperança, Conceição da Barra, Montanha, Mucurici, Pedro Canário, Pinheiros e Ponto Belo são renomados produtores de excelente Carne de Sol.

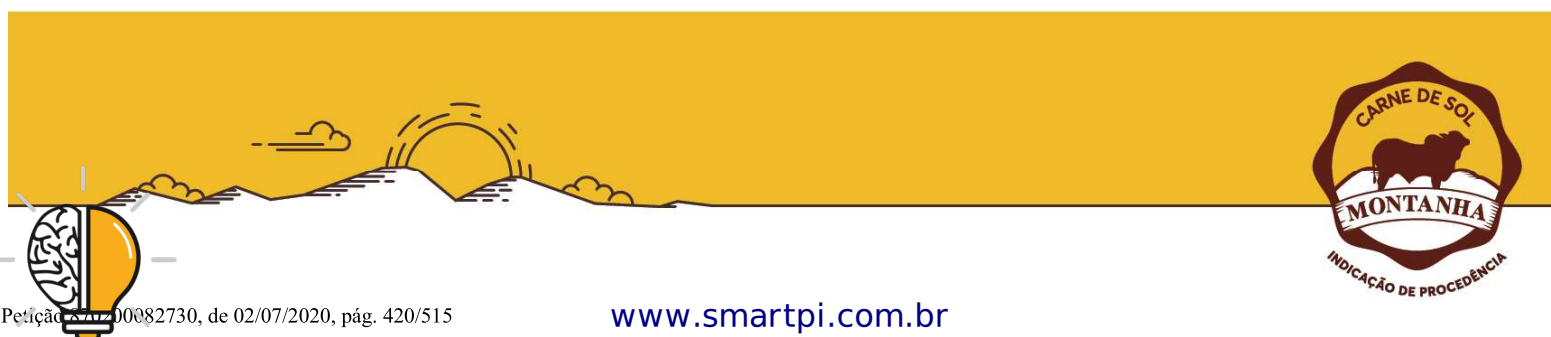
É um produto tradicional de produção artesanal. Tradicionalmente a Carne de Sol era tão somente um método de conservar alimentos. A carne era salgada e curtida em peças inteiras, ficando com uma camada protetora e seu interior úmido e macio, com sabor inigualável.

Antes era consumida somente pelos tropeiros, diaristas, meeiros e trabalhadores rurais da região, acompanhado de feijão (daí o nome de feijão tropeiro). Hoje é consumida por pessoas de requintado paladar, bastante procurada em restaurantes e bares da região.

A Carne de Sol é um produto reconhecido pelo mercado por ser produzido nesta região geográfica. A área geográfica delimitada de produção da Indicação de Procedência “MONTANHA” para a Carne de Sol envolve os limites geopolíticos dos municípios de Boa Esperança, Conceição da Barra, Montanha, Mucurici, Pedro Canário, Pinheiros e Ponto Belo, situados a aproximadamente 300 quilômetros de Vitória, capital do Estado do Espírito Santo.

A abrangência da área de produção de Carne de Sol que compreende a área geográfica dos municípios de Boa Esperança, Conceição da Barra, Montanha, Mucurici, Pedro Canário, Pinheiros e Ponto Belo foi delimitada em função da área geográfica do Estado do Espírito Santo onde se concentram os produtores que historicamente fabricam e oferecem a carne de sol para comercialização, **conforme os mapas técnicos anexos a este documento**. A região delimitada possui clima com temperatura, umidade e pressão atmosférica ideais para a produção de Carne de Sol.

Existem muitas evidências históricas que são capazes de comprovar que essa região é reconhecida pelos consumidores como centro produtor desse produto. A Carne de Sol está presente em estudos técnicos e científicos, na história, na economia, nas manifestações culturais e, principalmente, na gastronomia.

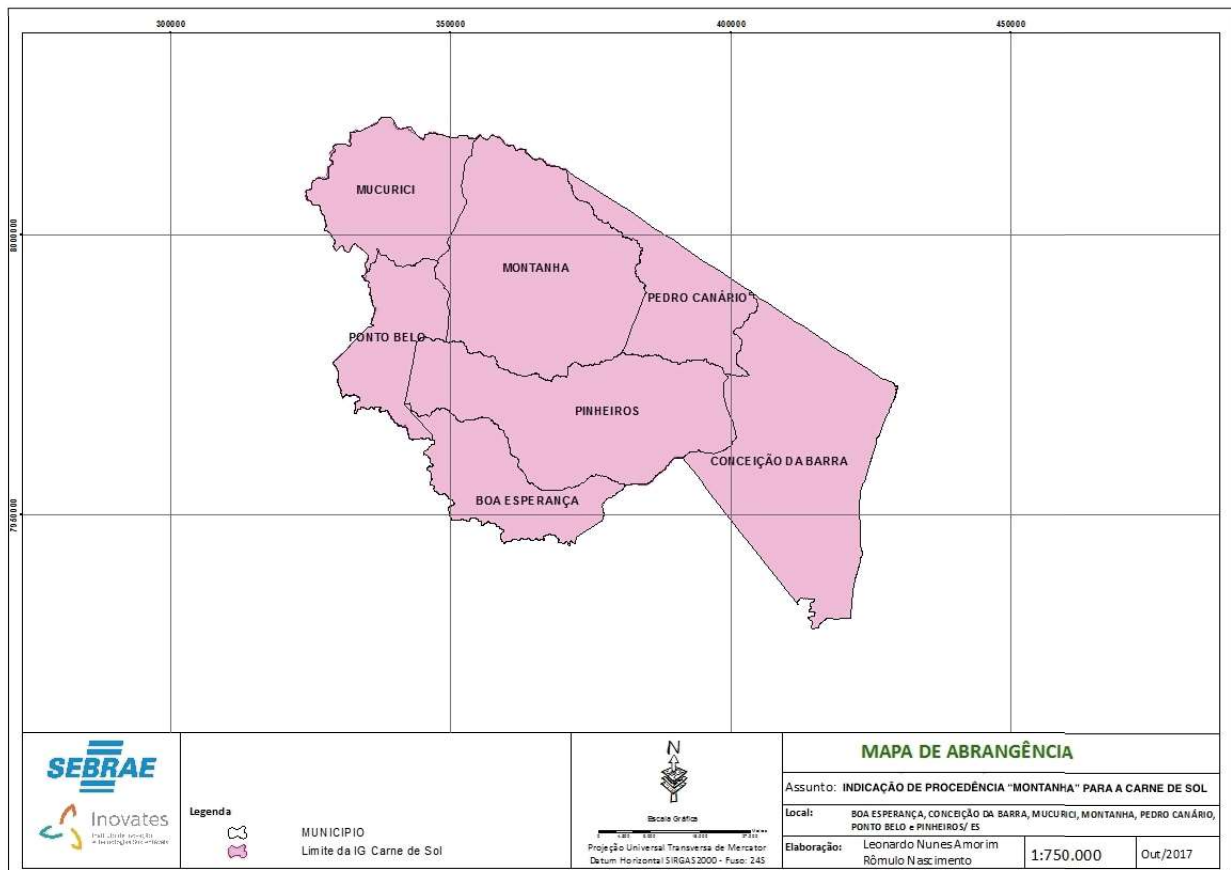


GOVERNO DO ESTADO DO ESPÍRITO SANTO
 Secretaria da Agricultura, Abastecimento, Aquicultura e Pesca



Mesmo sendo um produto tradicional de produção artesanal, a Carne de Sol não está fadada a desaparecer, pois garantiu ao longo de décadas consumidores fiéis às suas características peculiares.

Figura 04 – Delimitação da área geográfica para a Indicação de Procedência “MONTANHA” para a Carne de Sol.



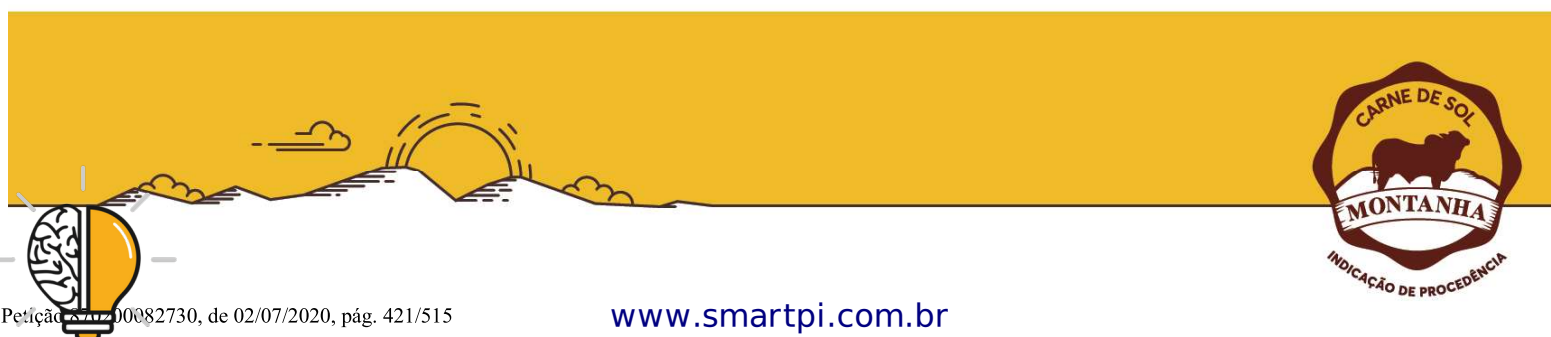
Vitória/ES, 02 de junho de 2020.

PAULO ROBERTO FOLETTO:47909463 715

Assinado de forma digital por
 PAULO ROBERTO FOLETTO:47909463715
 Dados: 2020.06.18 19:05:42 -03'00'

Paulo Roberto Foletto

Secretário de Estado da Agricultura, Abastecimento, Aquicultura e Pesca





5. REFERÊNCIAS BIBLIOGRÁFICA

BRASIL. Lei nº 9.433, de 8 de janeiro de 1997, institui a Política Nacional de Recursos Hídricos. Brasília, DF, Jan 1997.

BRASIL. Lei complementar nº 125, de 3 de janeiro de 2007, Institui, na forma do art. 43 da Constituição Federal, a Superintendência do Desenvolvimento do Nordeste - SUDENE; estabelece sua composição, natureza jurídica, objetivos, áreas de atuação, (...) Brasília,DF, Jan 2007.

Carne de Sol e sua história. Disponível em: <<http://mandacarusp.com.br/carne-de-sol-e-sua-historia/>>. Acesso em: 17 de dezembro de 2017.

CARVALHO, J.W.E. Topônimos e Epônimos capixabas. Vitória: Instituto Histórico e Geográfico do Espírito Santo, 1999.

GOMES, Mano. História da Carne de Sol. Disponível em: <<http://gastronomianordestina.blogspot.com.br/2009/07/historia-da-carne-de-sol.html>>. Acesso em: 10 março 2017.

GOVERNO DO ESTADO DO ESPÍRITO SANTO; INSTITUTO CAPIXABA DE PESQUISA, ASSISTÊNCIA TÉCNICA E EXTENSÃO RURAL. Programa de Assistência Técnica e Extensão Rural Proater 2011 – 2013.

GOVERNO DO ESPÍRITO SANTO. Programa de Assistência Técnica e Extensão Rural Proater 2011 - 2013 – Mucurici. Vitória: Incaper, 2011.

IBGE. Espírito Santo. Dados gerais dos municípios. Disponível em: <http://cidades.ibge.gov.br>. Acesso em: 28 de novembro de 2017.

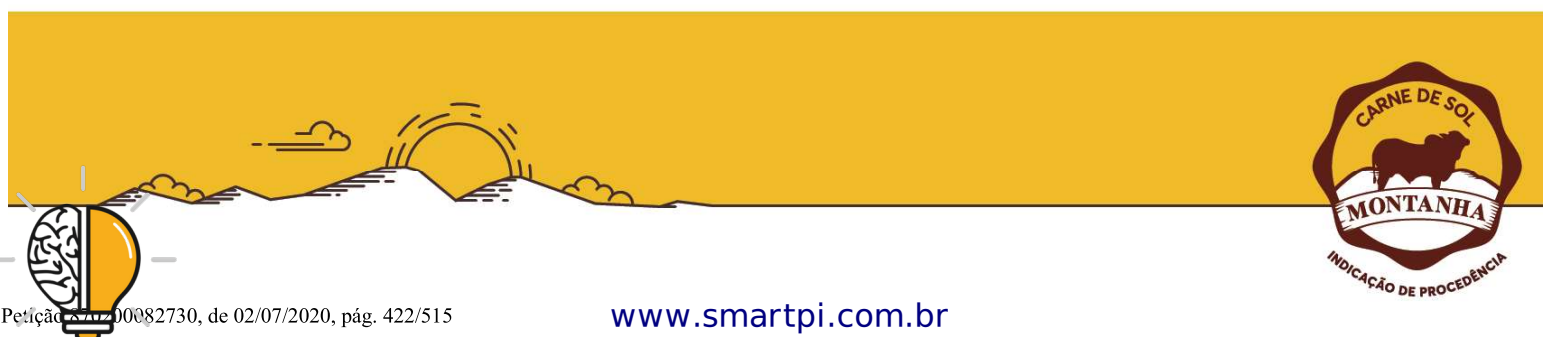
IBGE. Estimativas da população residente no Brasil e unidades da federação com data de referência em 1º de julho de 2017. Rio de Janeiro, IBGE, 2017

MARTINS, Adriana. Carne-de-sol: A tradição salgada e seca Disponível em: <<http://guiadosabor.verdesmares.com.br/materias/carne-de-sol-a-tradic-o-salgada-e-seca>>. Acesso em: 03 de março de 2017.

MORAES, C. Geografia do Espírito Santo. Vitória: Instituto Histórico e Geográfico do Espírito Santo, 2004.

MOTTA, Antonio de Pádua. Carne de Sol: a majestade de Montanha. Disponível em: <<http://www.revistaprocampo.com.br/ver-noticia/70>>. Acesso em: 18 de março de 2017.

NOGUEIRA, Marcos. Qual é a diferença entre carne-de-sol e carne-seca? Disponível em: <<http://super.abril.com.br/alimentacao/qual-diferenca-carne-de-sol-carne-seca-446668.shtml>>. Acesso em: 20 de março de 2017.





O que é a Carne-de-Sol? Quando a técnica foi criada? Disponível em: <<http://www.presenteparahomem.com.br/o-que-e-a-carne-de-sol-quando-a-tecnica-foi-criada/>>. Acesso em: 17 de março de 2017.

SCHIAVETTI, A. CAMARGO, A.F. M. Conceitos de bacias hidrográficas: teorias e aplicações. Ilhéus, BA. Editus, 2002

UNIVERSIDADE FEDERAL DO ESPÍRITO SANTO. Biblioteca Central. Normalização de referências: NBR 6023:2002. Vitória, ES: A Biblioteca, 2006.

UNIVERSIDADE FEDERAL DO ESPÍRITO SANTO. Biblioteca Central. Normalização e apresentação de trabalhos científicos e acadêmicos. Vitória, ES: A Biblioteca, 2006.

WERNECK, Gustavo. As marcas do Contestado 50 anos após o litígio entre mineiros e capixabas. Disponível em: <http://www.em.com.br/app/noticia/gerais/2013/05/25/interna_gerais,394665/as-marcas-do-contestado-50-anos-apos-o-litigio-entre-mineiros-e-capixabas.shtml>. Acesso em: 14 de fevereiro de 2017.

XAVIER, Amanda. Doce Terra Morena: Pinheiros. Disponível em: <<http://jornalocapixaba.com.br/destaque/?p=2893>>. Acesso em: 21 de abril de 2014.

XAVIER, Amanda. Doce Terra Morena: Ponto Belo. Disponível em: <<http://jornalocapixaba.com.br/destaque/?p=2242>>. Acesso em: 22 de abril de 2014.






ANEXOS






MEMORIAL DESCRITIVO DA ÁREA GEOGRÁFICA DELIMITADA PARA INDICAÇÃO DE PROCEDÊNCIA MONTANHA PARA A CARNE DE SOL

Inicia-se a descrição deste perímetro no vértice **1**, de coordenadas **N 8.021.033,61m** e **E 338.771,53m**; deste, segue confrontando com os seguintes azimutes e distâncias: 98°06' e 152,47 m até o vértice **2**, de coordenadas **N 8.021.013,35m** e **E 338.922,65m**; 103°33' e 137,65 m até o vértice **3**, de coordenadas **N 8.020.982,19m** e **E 339.056,70m**; 112°30' e 158,57 m até o vértice **4**, de coordenadas **N 8.020.922,71m** e **E 339.203,69m**; 123°49' e 315,79 m até o vértice **5**, de coordenadas **N 8.020.749,05m** e **E 339.467,43m**; 136°14' e 276,70 m até o vértice **6**, de coordenadas **N 8.020.550,76m** e **E 339.660,38m**; 150°59' e 289,48 m até o vértice **7**, de coordenadas **N 8.020.298,77m** e **E 339.802,75m**; 160°03' e 49,29 m até o vértice **8**, de coordenadas **N 8.020.252,57m** e **E 339.819,95m**; 168°07' e 374,41 m até o vértice **9**, de coordenadas **N 8.019.886,83m** e **E 339.899,92m**; 167°48' e 378,67 m até o vértice **10**, de coordenadas **N 8.019.517,38m** e **E 339.982,86m**; 155°55' e 381,31 m até o vértice **11**, de coordenadas **N 8.019.170,54m** e **E 340.141,20m**; 134°33' e 335,95 m até o vértice **12**, de coordenadas **N 8.018.936,81m** e **E 340.382,47m**; 103°42' e 263,36 m até o vértice **13**, de coordenadas **N 8.018.876,49m** e **E 340.638,82m**; 94°16' e 226,73 m até o vértice **14**, de coordenadas **N 8.018.861,41m** e **E 340.865,02m**; 94°51' e 196,61 m até o vértice **15**, de coordenadas **N 8.018.846,33m** e **E 341.061,05m**; 84°45' e 151,57 m até o vértice **16**, de coordenadas **N 8.018.861,41m** e **E 341.211,85m**; 71°22' e 207,48 m até o vértice **17**, de coordenadas **N 8.018.929,27m** e **E 341.407,88m**; 87°26' e 143,45 m até o vértice **18**, de coordenadas **N 8.018.936,81m** e **E 341.551,14m**; 76°58' e 193,86 m até o vértice **19**, de coordenadas **N 8.018.982,05m** e **E 341.739,63m**; 79°08' e 153,80 m até o vértice **20**, de coordenadas **N 8.019.012,21m** e **E 341.890,43m**; 83°45' e 129,09 m até o vértice **21**, de coordenadas **N 8.019.027,29m** e **E 342.018,61m**; 84°06' e 68,26 m até o vértice **22**, de coordenadas **N 8.019.034,83m** e **E 342.086,46m**; 74°30' e 54,89 m até o vértice **23**, de coordenadas **N 8.019.049,91m** e **E 342.139,24m**; 122°27' e 71,16 m até o vértice **24**, de coordenadas **N 8.019.012,21m** e **E 342.199,56m**; 103°42' e 131,69 m até o vértice **25**, de coordenadas **N 8.018.982,05m** e **E 342.327,74m**; 118°45' e 111,33 m até o vértice **26**, de coordenadas **N 8.018.929,27m** e **E 342.425,76m**; 152°01' e 205,82 m até o vértice **27**, de coordenadas **N 8.018.748,32m** e **E 342.523,77m**; 103°10' e 239,65 m até o vértice **28**, de coordenadas **N 8.018.695,54m** e **E 342.757,51m**; 123°04' e 223,81 m até o vértice **29**, de coordenadas **N 8.018.574,90m** e **E 342.946,00m**; 142°42' e 295,62 m até o vértice **30**, de coordenadas **N 8.018.341,17m** e **E 343.126,96m**; 122°36' e 311,72 m até o vértice **31**, de coordenadas **N 8.018.175,29m** e **E 343.390,85m**; 110°58' e 266,64 m até o vértice **32**, de coordenadas **N 8.018.081,82m** e **E 343.640,52m**; 131°09' e 247,10 m até o vértice **33**, de coordenadas **N 8.017.920,69m** e **E 343.827,84m**; 133°43' e 237,92 m até o vértice **34**, de coordenadas **N 8.017.757,64m** e **E 344.001,06m**; 120°47' e 306,57 m até o vértice **35**, de coordenadas **N 8.017.602,78m** e **E 344.265,62m**; 133°54' e 168,91 m até o vértice **36**, de coordenadas **N 8.017.486,63m** e **E 344.388,22m**; 133°56' e 173,46 m até o vértice **37**, de coordenadas **N 8.017.367,25m** e **E 344.514,05m**; 128°09' e 89,72 m até o vértice **38**, de coordenadas **N 8.017.312,40m** e **E 344.585,03m**; 119°20' e 133,59 m até o vértice **39**, de coordenadas **N 8.017.247,87m** e **E 344.701,99m**; 99°52' e 49,08 m até o vértice **40**, de coordenadas **N 8.017.239,81m** e **E 344.750,39m**; 102°36' e 130,37 m até o vértice **41**, de coordenadas **N 8.017.212,38m** e **E 344.877,83m**; 133°49' e 119,84 m até o vértice **42**, de coordenadas **N 8.017.130,11m** e **E 344.964,94m**; 151°54' e 104,69 m até o vértice **43**, de coordenadas **N 8.017.038,16m** e **E 345.014,95m**; 139°01' e 73,14 m até o vértice **44**, de coordenadas **N 8.016.983,31m** e **E 345.063,35m**; 130°24' e 77,88 m até o vértice **45**, de coordenadas **N 8.016.933,30m** e **E 345.123,03m**; 70°22' e 44,30 m até o vértice **46**, de coordenadas **N 8.016.948,52m** e **E 345.164,65m**; 20°25' e 109,78 m até o vértice **47**, de coordenadas **N 8.017.051,67m** e **E 345.202,16m**; 15°04' e 148,60 m até o vértice **48**, de coordenadas **N 8.017.195,44m** e **E 345.239,66m**; 359°34' e 103,18 m até o vértice **49**, de coordenadas **N 8.017.298,59m** e **E 345.238,10m**; 12°06' e 100,53 m até o vértice **50**, de coordenadas **N 8.017.397,04m** e **E 345.258,42m**; 28°32' e 315,35 m até o vértice **51**, de coordenadas **N 8.017.675,22m** e **E 345.406,88m**; 12°18' e 190,04 m até o vértice **52**, de coordenadas **N 8.017.861,19m** e **E 345.445,95m**; 51°47' e 100,09 m até o vértice **53**, de coordenadas **N 8.017.923,70m** e **E 345.524,09m**; 80°29' e 117,43 m até o vértice **54**, de coordenadas **N 8.017.944,02m** e **E 345.639,74m**; 87°21' e 173,74 m até o vértice **55**, de coordenadas **N 8.017.953,39m** e **E 345.813,20m**; 62°04' e 88,81 m até o vértice **56**, de coordenadas **N 8.017.995,59m** e **E 345.891,34m**; 70°11' e 139,95 m até o vértice **57**, de coordenadas **N 8.018.044,03m** e **E 346.022,62m**; 47°30' e 215,67 m até o vértice **58**, de coordenadas **N 8.018.190,94m** e **E 346.180,46m**; 68°50' e 80,66 m até o vértice **59**, de coordenadas **N 8.018.220,63m** e **E 346.255,47m**; 93°48' e 106,48 m até o vértice **60**, de coordenadas **N 8.018.214,38m** e **E 346.361,74m**; 94°46' e 83,08 m até o




**GOVERNO DO ESTADO
DO ESPÍRITO SANTO**

*Secretaria da Agricultura,
Abastecimento, Aquicultura e Pesca*




vértice **61**, de coordenadas **N 8.018.208,13m** e **E 346.444,57m**; 101°55' e 102,06 m até o vértice **62**, de coordenadas **N 8.018.187,81m** e **E 346.544,59m**; 113°13' e 84,74 m até o vértice **63**, de coordenadas **N 8.018.154,99m** e **E 346.622,72m**; 82°57' e 59,90 m até o vértice **64**, de coordenadas **N 8.018.162,81m** e **E 346.682,11m**; 59°11' e 102,39 m até o vértice **65**, de coordenadas **N 8.018.215,94m** e **E 346.769,63m**; 77°15' e 75,43 m até o vértice **66**, de coordenadas **N 8.018.233,13m** e **E 346.843,08m**; 77°12' e 109,19 m até o vértice **67**, de coordenadas **N 8.018.258,13m** e **E 346.949,35m**; 87°08' e 81,42 m até o vértice **68**, de coordenadas **N 8.018.262,82m** e **E 347.030,61m**; 82°04' e 53,70 m até o vértice **69**, de coordenadas **N 8.018.270,64m** e **E 347.083,74m**; 107°25' e 58,83 m até o vértice **70**, de coordenadas **N 8.018.253,45m** e **E 347.140,00m**; 117°34' e 72,01 m até o vértice **71**, de coordenadas **N 8.018.220,63m** e **E 347.204,08m**; 129°39' e 76,65 m até o vértice **72**, de coordenadas **N 8.018.172,18m** e **E 347.263,46m**; 117°39' e 61,51 m até o vértice **73**, de coordenadas **N 8.018.144,05m** e **E 347.318,16m**; 120°57' e 70,77 m até o vértice **74**, de coordenadas **N 8.018.108,11m** e **E 347.379,11m**; 122°46' e 90,63 m até o vértice **75**, de coordenadas **N 8.018.059,66m** e **E 347.455,69m**; 100°29' e 98,42 m até o vértice **76**, de coordenadas **N 8.018.042,47m** e **E 347.552,58m**; 101°53' e 251,95 m até o vértice **77**, de coordenadas **N 8.017.992,46m** e **E 347.799,50m**; 90°26' e 240,73 m até o vértice **78**, de coordenadas **N 8.017.992,46m** e **E 348.040,17m**; 90°03' e 229,74 m até o vértice **79**, de coordenadas **N 8.017.994,02m** e **E 348.269,90m**; 99°16' e 71,18 m até o vértice **80**, de coordenadas **N 8.017.983,09m** e **E 348.340,22m**; 87°44' e 32,87 m até o vértice **81**, de coordenadas **N 8.017.984,65m** e **E 348.373,04m**; 75°48' e 37,13 m até o vértice **82**, de coordenadas **N 8.017.994,02m** e **E 348.408,98m**; 93°46' e 26,63 m até o vértice **83**, de coordenadas **N 8.017.992,46m** e **E 348.435,55m**; 150°42' e 25,21 m até o vértice **84**, de coordenadas **N 8.017.970,58m** e **E 348.448,05m**; 149°53' e 39,95 m até o vértice **85**, de coordenadas **N 8.017.936,20m** e **E 348.468,37m**; 131°46' e 52,05 m até o vértice **86**, de coordenadas **N 8.017.901,82m** e **E 348.507,44m**; 148°25' e 58,96 m até o vértice **87**, de coordenadas **N 8.017.851,81m** e **E 348.538,69m**; 148°17' e 64,62 m até o vértice **88**, de coordenadas **N 8.017.797,11m** e **E 348.573,07m**; 143°34' e 62,51 m até o vértice **89**, de coordenadas **N 8.017.747,11m** e **E 348.610,58m**; 144°40' e 48,15 m até o vértice **90**, de coordenadas **N 8.017.708,04m** e **E 348.638,71m**; 102°06' e 46,30 m até o vértice **91**, de coordenadas **N 8.017.698,66m** e **E 348.684,03m**; 107°48' e 78,61 m até o vértice **92**, de coordenadas **N 8.017.675,22m** e **E 348.759,05m**; 83°30' e 51,95 m até o vértice **93**, de coordenadas **N 8.017.681,47m** e **E 348.810,62m**; 95°27' e 89,43 m até o vértice **94**, de coordenadas **N 8.017.673,65m** e **E 348.899,70m**; 107°42' e 73,66 m até o vértice **95**, de coordenadas **N 8.017.651,78m** e **E 348.970,02m**; 140°05' e 41,01 m até o vértice **96**, de coordenadas **N 8.017.620,52m** e **E 348.996,59m**; 107°39' e 68,72 m até o vértice **97**, de coordenadas **N 8.017.600,20m** e **E 349.062,22m**; 103°32' e 48,16 m até o vértice **98**, de coordenadas **N 8.017.589,26m** e **E 349.109,11m**; 99°54' e 38,03 m até o vértice **99**, de coordenadas **N 8.017.583,01m** e **E 349.146,62m**; 78°16' e 103,91 m até o vértice **100**, de coordenadas **N 8.017.604,89m** e **E 349.248,20m**; 98°18' e 45,77 m até o vértice **101**, de coordenadas **N 8.017.598,64m** e **E 349.293,52m**; 106°30' e 95,96 m até o vértice **102**, de coordenadas **N 8.017.572,07m** e **E 349.385,72m**; 106°16' e 120,22 m até o vértice **103**, de coordenadas **N 8.017.539,26m** e **E 349.501,37m**; 102°23' e 135,81 m até o vértice **104**, de coordenadas **N 8.017.511,13m** e **E 349.634,20m**; 129°47' e 101,08 m até o vértice **105**, de coordenadas **N 8.017.447,05m** e **E 349.712,34m**; 133°15' e 87,38 m até o vértice **106**, de coordenadas **N 8.017.387,67m** e **E 349.776,42m**; 121°16' e 131,06 m até o vértice **107**, de coordenadas **N 8.017.320,47m** e **E 349.888,94m**; 98°02' e 118,27 m até o vértice **108**, de coordenadas **N 8.017.304,84m** e **E 350.006,14m**; 74°45' e 133,11 m até o vértice **109**, de coordenadas **N 8.017.340,78m** e **E 350.134,29m**; 89°45' e 132,85 m até o vértice **110**, de coordenadas **N 8.017.342,35m** e **E 350.267,13m**; 92°56' e 71,96 m até o vértice **111**, de coordenadas **N 8.017.339,22m** e **E 350.339,02m**; 81°04' e 144,16 m até o vértice **112**, de coordenadas **N 8.017.362,66m** e **E 350.481,23m**; 82°05' e 118,49 m até o vértice **113**, de coordenadas **N 8.017.379,85m** e **E 350.598,44m**; 84°06' e 99,06 m até o vértice **114**, de coordenadas **N 8.017.390,79m** e **E 350.696,89m**; 81°23' e 69,65 m até o vértice **115**, de coordenadas **N 8.017.401,73m** e **E 350.765,66m**; 84°04' e 56,60 m até o vértice **116**, de coordenadas **N 8.017.407,98m** e **E 350.821,92m**; 99°54' e 57,03 m até o vértice **117**, de coordenadas **N 8.017.398,61m** e **E 350.878,18m**; 84°53' e 48,69 m até o vértice **118**, de coordenadas **N 8.017.403,29m** e **E 350.926,62m**; 106°23' e 68,29 m até o vértice **119**, de coordenadas **N 8.017.384,54m** e **E 350.992,26m**; 96°16' e 61,26 m até o vértice **120**, de coordenadas **N 8.017.378,29m** e **E 351.053,21m**; 87°39' e 97,02 m até o vértice **121**, de coordenadas **N 8.017.382,98m** e **E 351.150,10m**; 51°19' e 65,10 m até o vértice **122**, de coordenadas **N 8.017.424,05m** e **E 351.200,61m**; 43°52' e 91,18 m até o vértice **123**, de coordenadas **N 8.017.490,22m** e **E 351.263,30m**; 37°02' e 59,12 m até o vértice **124**, de coordenadas **N 8.017.537,69m** e **E 351.298,56m**; 03°51' e 26,62 m até o vértice **125**, de coordenadas **N 8.017.564,26m** e **E 351.300,13m**; 23°36' e 47,61 m até o vértice **126**, de coordenadas **N 8.017.608,02m** e **E 351.318,88m**; 28°39' e 72,73 m até o vértice **127**, de coordenadas **N 8.017.672,09m** e **E 351.353,26m**; 92°43' e 51,80 m até o vértice **128**, de coordenadas **N 8.017.670,03m** e **E 351.405,01m**; 76°30' e 94,00 m até o vértice **129**, de coordenadas **N 8.017.692,65m** e **E 351.496,24m**; 73°31' e 165,82 m até o vértice **130**, de coordenadas **N 8.017.740,85m** e **E 351.654,88m**; 92°23' e 90,70 m até o vértice **131**, de coordenadas **N 8.017.737,73m** e **E 351.745,52m**; 80°58' e 199,66 m até o vértice **132**, de coordenadas **N 8.017.770,55m** e **E 351.942,43m**; 86°28' e 181,73 m até o vértice **133**, de coordenadas **N 8.017.783,05m** e **E 352.123,71m**; 116°29' e 78,30 m até o vértice **134**, de coordenadas




**GOVERNO DO ESTADO
DO ESPÍRITO SANTO**

*Secretaria da Agricultura,
Abastecimento, Aquicultura e Pesca*




N 8.017.748,67m e E 352.194,04m; 114°59' e 60,17 m até o vértice **135**, de coordenadas **N 8.017.723,66m e E 352.248,74m**; 113°19' e 76,34 m até o vértice **136**, de coordenadas **N 8.017.693,97m e E 352.319,06m**; 85°29' e 127,06 m até o vértice **137**, de coordenadas **N 8.017.704,91m e E 352.445,65m**; 84°09' e 143,10 m até o vértice **138**, de coordenadas **N 8.017.720,54m e E 352.587,86m**; 71°47' e 141,84 m até o vértice **139**, de coordenadas **N 8.017.765,86m e E 352.722,26m**; 104°07' e 125,49 m até o vértice **140**, de coordenadas **N 8.017.736,17m e E 352.844,15m**; 106°03' e 81,16 m até o vértice **141**, de coordenadas **N 8.017.714,29m e E 352.922,29m**; 129°06' e 70,05 m até o vértice **142**, de coordenadas **N 8.017.670,53m e E 352.976,99m**; 143°59' e 81,60 m até o vértice **143**, de coordenadas **N 8.017.604,89m e E 353.025,44m**; 163°29' e 112,74 m até o vértice **144**, de coordenadas **N 8.017.497,06m e E 353.058,26m**; 158°45' e 122,77 m até o vértice **145**, de coordenadas **N 8.017.382,98m e E 353.103,58m**; 172°17' e 77,38 m até o vértice **146**, de coordenadas **N 8.017.306,40m e E 353.114,52m**; 145°43' e 74,11 m até o vértice **147**, de coordenadas **N 8.017.245,45m e E 353.156,71m**; 106°22' e 56,90 m até o vértice **148**, de coordenadas **N 8.017.229,83m e E 353.211,41m**; 105°32' e 59,90 m até o vértice **149**, de coordenadas **N 8.017.214,20m e E 353.269,23m**; 68°21' e 124,81 m até o vértice **150**, de coordenadas **N 8.017.261,08m e E 353.384,88m**; 75°45' e 67,83 m até o vértice **151**, de coordenadas **N 8.017.278,27m e E 353.450,51m**; 99°20' e 80,71 m até o vértice **152**, de coordenadas **N 8.017.265,77m e E 353.530,22m**; 100°12' e 45,99 m até o vértice **153**, de coordenadas **N 8.017.257,96m e E 353.575,54m**; 70°53' e 102,82 m até o vértice **154**, de coordenadas **N 8.017.292,34m e E 353.672,43m**; 90°24' e 46,88 m até o vértice **155**, de coordenadas **N 8.017.292,34m e E 353.719,31m**; 106°50' e 55,41 m até o vértice **156**, de coordenadas **N 8.017.276,71m e E 353.772,45m**; 92°54' e 71,96 m até o vértice **157**, de coordenadas **N 8.017.273,58m e E 353.844,33m**; 109°28' e 90,96 m até o vértice **158**, de coordenadas **N 8.017.243,89m e E 353.930,29m**; 97°53' e 132,39 m até o vértice **159**, de coordenadas **N 8.017.226,70m e E 354.061,56m**; 121°56' e 56,84 m até o vértice **160**, de coordenadas **N 8.017.197,01m e E 354.110,01m**; 103°15' e 76,26 m até o vértice **161**, de coordenadas **N 8.017.180,06m e E 354.184,35m**; 76°48' e 101,39 m até o vértice **162**, de coordenadas **N 8.017.203,93m e E 354.282,86m**; 62°07' e 193,00 m até o vértice **163**, de coordenadas **N 8.017.295,41m e E 354.452,76m**; 54°44' e 109,13 m até o vértice **164**, de coordenadas **N 8.017.359,06m e E 354.541,40m**; 52°43' e 226,89 m até o vértice **165**, de coordenadas **N 8.017.497,76m e E 354.720,92m**; 41°29' e 210,24 m até o vértice **166**, de coordenadas **N 8.017.656,24m e E 354.859,04m**; 41°43' e 111,96 m até o vértice **167**, de coordenadas **N 8.017.740,34m e E 354.932,91m**; 45°23' e 54,64 m até o vértice **168**, de coordenadas **N 8.017.778,98m e E 354.971,55m**; 65°48' e 30,01 m até o vértice **169**, de coordenadas **N 8.017.791,48m e E 354.998,82m**; 81°21' e 44,38 m até o vértice **170**, de coordenadas **N 8.017.798,48m e E 355.042,65m**; 88°12' e 12,78 m até o vértice **171**, de coordenadas **N 8.017.798,96m e E 355.055,40m**; 88°20' e 12,75 m até o vértice **172**, de coordenadas **N 8.017.799,43m e E 355.068,15m**; 78°28' e 82,48 m até o vértice **173**, de coordenadas **N 8.017.816,48m e E 355.148,83m**; 88°57' e 44,36 m até o vértice **174**, de coordenadas **N 8.017.817,62m e E 355.193,16m**; 107°36' e 115,39 m até o vértice **175**, de coordenadas **N 8.017.783,52m e E 355.303,39m**; 137°49' e 95,74 m até o vértice **176**, de coordenadas **N 8.017.713,06m e E 355.368,17m**; 168°19' e 97,63 m até o vértice **177**, de coordenadas **N 8.017.617,60m e E 355.388,63m**; 155°47' e 120,03 m até o vértice **178**, de coordenadas **N 8.017.508,50m e E 355.438,63m**; 141°58' e 32,63 m até o vértice **179**, de coordenadas **N 8.017.482,97m e E 355.458,90m**; 125°01' e 69,00 m até o vértice **180**, de coordenadas **N 8.017.443,79m e E 355.515,69m**; 117°36' e 162,91 m até o vértice **181**, de coordenadas **N 8.017.369,33m e E 355.660,59m**; 112°28' e 44,40 m até o vértice **182**, de coordenadas **N 8.017.352,68m e E 355.701,71m**; 149°40' e 47,87 m até o vértice **183**, de coordenadas **N 8.017.311,54m e E 355.726,19m**; 133°55' e 105,30 m até o vértice **184**, de coordenadas **N 8.017.239,04m e E 355.802,55m**; 92°38' e 17,32 m até o vértice **185**, de coordenadas **N 8.017.238,39m e E 355.819,85m**; 131°48' e 36,52 m até o vértice **186**, de coordenadas **N 8.017.214,23m e E 355.847,26m**; 161°55' e 18,59 m até o vértice **187**, de coordenadas **N 8.017.196,59m e E 355.853,14m**; 129°26' e 66,39 m até o vértice **188**, de coordenadas **N 8.017.154,80m e E 355.904,70m**; 111°38' e 68,61 m até o vértice **189**, de coordenadas **N 8.017.129,98m e E 355.968,67m**; 82°08' e 40,91 m até o vértice **190**, de coordenadas **N 8.017.135,86m e E 356.009,14m**; 98°16' e 71,82 m até o vértice **191**, de coordenadas **N 8.017.126,06m e E 356.080,28m**; 110°54' e 110,11 m até o vértice **192**, de coordenadas **N 8.017.087,53m e E 356.183,41m**; 111°17' e 111,78 m até o vértice **193**, de coordenadas **N 8.017.047,69m e E 356.287,84m**; 107°36' e 92,93 m até o vértice **194**, de coordenadas **N 8.017.020,26m e E 356.376,61m**; 99°06' e 134,06 m até o vértice **195**, de coordenadas **N 8.017.000,02m e E 356.509,11m**; 92°39' e 49,67 m até o vértice **196**, de coordenadas **N 8.016.998,06m e E 356.558,72m**; 71°45' e 50,97 m até o vértice **197**, de coordenadas **N 8.017.014,38m e E 356.607,02m**; 53°21' e 58,17 m até o vértice **198**, de coordenadas **N 8.017.049,40m e E 356.653,43m**; 61°00' e 52,39 m até o vértice **199**, de coordenadas **N 8.017.075,12m e E 356.699,05m**; 40°07' e 50,05 m até o vértice **200**, de coordenadas **N 8.017.113,65m e E 356.731,03m**; 341°58' e 8,28 m até o vértice **201**, de coordenadas **N 8.017.121,49m e E 356.728,42m**; 13°32' e 20,11 m até o vértice **202**, de coordenadas **N 8.017.141,08m e E 356.732,99m**; 58°58' e 55,12 m até o vértice **203**, de coordenadas **N 8.017.169,82m e E 356.779,99m**; 32°16' e 28,44 m até o vértice **204**, de coordenadas **N 8.017.193,98m e E 356.795,00m**; 47°18' e 96,53 m até o vértice **205**, de coordenadas **N 8.017.259,94m e E 356.865,49m**; 50°52' e 101,59 m até o vértice **206**, de coordenadas **N 8.017.324,60m e E 356.943,82m**; 355°24' e 15,08 m até o vértice **207**, de coordenadas




**GOVERNO DO ESTADO
DO ESPÍRITO SANTO**

*Secretaria da Agricultura,
Abastecimento, Aquicultura e Pesca*



N 8.017.339,62m e E 356.942,51m; 19°52' e 11,77 m até o vértice 208, de coordenadas N 8.017.350,72m e E 356.946,43m; 12°19' e 12,68 m até o vértice 209, de coordenadas N 8.017.363,13m e E 356.949,04m; 350°50' e 43,07 m até o vértice 210, de coordenadas N 8.017.405,58m e E 356.941,86m; 340°48' e 40,92 m até o vértice 211, de coordenadas N 8.017.444,11m e E 356.928,15m; 350°49' e 47,03 m até o vértice 212, de coordenadas N 8.017.490,48m e E 356.920,32m; 359°00' e 25,49 m até o vértice 213, de coordenadas N 8.017.515,95m e E 356.919,67m; 31°21' e 34,28 m até o vértice 214, de coordenadas N 8.017.545,34m e E 356.937,29m; 54°33' e 61,23 m até o vértice 215, de coordenadas N 8.017.581,22m e E 356.986,91m; 64°04' e 63,35 m até o vértice 216, de coordenadas N 8.017.609,34m e E 357.043,68m; 50°28' e 46,81 m até o vértice 217, de coordenadas N 8.017.639,38m e E 357.079,58m; 42°19' e 43,00 m até o vértice 218, de coordenadas N 8.017.671,38m e E 357.108,30m; 40°04' e 119,66 m até o vértice 219, de coordenadas N 8.017.763,47m e E 357.184,67m; 76°07' e 111,14 m até o vértice 220, de coordenadas N 8.017.790,90m e E 357.292,36m; 71°25' e 106,34 m até o vértice 221, de coordenadas N 8.017.825,51m e E 357.392,88m; 67°16' e 63,18 m até o vértice 222, de coordenadas N 8.017.850,33m e E 357.450,97m; 90°26' e 24,13 m até o vértice 223, de coordenadas N 8.017.850,33m e E 357.475,12m; 90°24' e 16,98 m até o vértice 224, de coordenadas N 8.017.850,33m e E 357.492,09m; 113°54' e 16,39 m até o vértice 225, de coordenadas N 8.017.843,80m e E 357.507,11m; 115°26' e 64,83 m até o vértice 226, de coordenadas N 8.017.816,37m e E 357.565,85m; 121°04' e 78,17 m até o vértice 227, de coordenadas N 8.017.776,53m e E 357.633,08m; 139°04' e 106,97 m até o vértice 228, de coordenadas N 8.017.696,20m e E 357.703,73m; 114°56' e 73,19 m até o vértice 229, de coordenadas N 8.017.665,83m e E 357.770,31m; 121°39' e 107,67 m até o vértice 230, de coordenadas N 8.017.609,99m e E 357.862,34m; 114°40' e 76,28 m até o vértice 231, de coordenadas N 8.017.578,65m e E 357.931,86m; 112°41' e 198,94 m até o vértice 232, de coordenadas N 8.017.503,22m e E 358.115,92m; 107°59' e 142,80 m até o vértice 233, de coordenadas N 8.017.460,11m e E 358.252,01m; 99°04' e 132,15 m até o vértice 234, de coordenadas N 8.017.440,20m e E 358.382,63m; 54°32' e 147,70 m até o vértice 235, de coordenadas N 8.017.526,73m e E 358.502,32m; 59°17' e 84,65 m até o vértice 236, de coordenadas N 8.017.570,48m e E 358.574,78m; 138°38' e 24,49 m até o vértice 237, de coordenadas N 8.017.552,20m e E 358.591,09m; 142°04' e 35,82 m até o vértice 238, de coordenadas N 8.017.524,11m e E 358.613,29m; 122°12' e 48,39 m até o vértice 239, de coordenadas N 8.017.498,64m e E 358.654,41m; 134°46' e 41,99 m até o vértice 240, de coordenadas N 8.017.469,26m e E 358.684,43m; 151°43' e 23,11 m até o vértice 241, de coordenadas N 8.017.449,01m e E 358.695,53m; 172°58' e 15,15 m até o vértice 242, de coordenadas N 8.017.433,99m e E 358.697,48m; 130°12' e 20,39 m até o vértice 243, de coordenadas N 8.017.420,93m e E 358.713,15m; 125°12' e 38,93 m até o vértice 244, de coordenadas N 8.017.398,72m e E 358.745,13m; 119°59' e 27,80 m até o vértice 245, de coordenadas N 8.017.385,01m e E 358.769,28m; 140°14' e 38,47 m até o vértice 246, de coordenadas N 8.017.355,62m e E 358.794,09m; 130°14' e 35,70 m até o vértice 247, de coordenadas N 8.017.332,76m e E 358.821,50m; 160°20' e 36,14 m até o vértice 248, de coordenadas N 8.017.298,80m e E 358.833,90m; 164°09' e 32,66 m até o vértice 249, de coordenadas N 8.017.267,45m e E 358.843,04m; 161°15' e 47,72 m até o vértice 250, de coordenadas N 8.017.222,39m e E 358.858,70m; 158°58' e 39,29 m até o vértice 251, de coordenadas N 8.017.185,82m e E 358.873,06m; 148°30' e 40,78 m até o vértice 252, de coordenadas N 8.017.151,20m e E 358.894,60m; 149°29' e 49,50 m até o vértice 253, de coordenadas N 8.017.108,75m e E 358.920,06m; 115°15' e 59,00 m até o vértice 254, de coordenadas N 8.017.083,94m e E 358.973,58m; 118°51' e 45,30 m até o vértice 255, de coordenadas N 8.017.062,39m e E 359.013,40m; 144°16' e 21,02 m até o vértice 256, de coordenadas N 8.017.045,41m e E 359.025,80m; 100°36' e 25,87 m até o vértice 257, de coordenadas N 8.017.040,83m e E 359.051,25m; 150°30' e 35,39 m até o vértice 258, de coordenadas N 8.017.010,14m e E 359.068,88m; 152°56' e 16,95 m até o vértice 259, de coordenadas N 8.016.995,12m e E 359.076,71m; 124°03' e 23,55 m até o vértice 260, de coordenadas N 8.016.982,06m e E 359.096,29m; 143°49' e 56,94 m até o vértice 261, de coordenadas N 8.016.936,34m e E 359.130,23m; 137°08' e 31,41 m até o vértice 262, de coordenadas N 8.016.913,48m e E 359.151,77m; 121°00' e 37,18 m até o vértice 263, de coordenadas N 8.016.894,54m e E 359.183,75m; 111°48' e 16,13 m até o vértice 264, de coordenadas N 8.016.888,67m e E 359.198,77m; 182°52' e 19,39 m até o vértice 265, de coordenadas N 8.016.869,31m e E 359.197,96m; 168°09' e 22,37 m até o vértice 266, de coordenadas N 8.016.847,43m e E 359.202,71m; 133°58' e 26,26 m até o vértice 267, de coordenadas N 8.016.829,36m e E 359.221,73m; 112°36' e 22,16 m até o vértice 268, de coordenadas N 8.016.820,97m e E 359.242,23m; 154°40' e 23,88 m até o vértice 269, de coordenadas N 8.016.799,48m e E 359.252,58m; 125°34' e 26,27 m até o vértice 270, de coordenadas N 8.016.784,36m e E 359.274,07m; 110°58' e 45,17 m até o vértice 271, de coordenadas N 8.016.768,48m e E 359.316,33m; 122°41' e 25,84 m até o vértice 272, de coordenadas N 8.016.754,68m e E 359.338,19m; 128°11' e 37,29 m até o vértice 273, de coordenadas N 8.016.731,85m e E 359.367,67m; 159°57' e 55,83 m até o vértice 274, de coordenadas N 8.016.679,53m e E 359.387,16m; 151°22' e 62,17 m até o vértice 275, de coordenadas N 8.016.625,17m e E 359.417,33m; 163°03' e 66,72 m até o vértice 276, de coordenadas N 8.016.561,50m e E 359.437,23m; 158°36' e 47,19 m até o vértice 277, de coordenadas N 8.016.517,72m e E 359.454,74m; 151°12' e 30,98 m até o vértice 278, de coordenadas N 8.016.490,66m e E 359.469,87m; 142°03' e 43,66 m até o vértice 279, de coordenadas N 8.016.456,43m e E 359.496,93m; 148°58' e 33,58 m até o vértice 280, de coordenadas N 8.016.427,78m e E 359.514,44m; 155°26'




**GOVERNO DO ESTADO
DO ESPÍRITO SANTO**

*Secretaria da Agricultura,
Abastecimento, Aquicultura e Pesca*



e 28,97 m até o vértice **281**, de coordenadas **N 8.016.401,52m** e **E 359.526,67m**; 149°57' e 44,50 m até o vértice **282**, de coordenadas **N 8.016.363,18m** e **E 359.549,21m**; 170°14' e 53,63 m até o vértice **283**, de coordenadas **N 8.016.310,40m** e **E 359.558,68m**; 136°33' e 32,52 m até o vértice **284**, de coordenadas **N 8.016.286,94m** e **E 359.581,22m**; 145°31' e 29,16 m até o vértice **285**, de coordenadas **N 8.016.263,04m** e **E 359.597,90m**; 116°22' e 20,56 m até o vértice **286**, de coordenadas **N 8.016.254,02m** e **E 359.616,38m**; 154°50' e 48,03 m até o vértice **287**, de coordenadas **N 8.016.210,71m** e **E 359.637,12m**; 144°28' e 22,29 m até o vértice **288**, de coordenadas **N 8.016.192,67m** e **E 359.650,20m**; 150°33' e 31,74 m até o vértice **289**, de coordenadas **N 8.016.165,15m** e **E 359.665,97m**; 143°33' e 47,35 m até o vértice **290**, de coordenadas **N 8.016.127,26m** e **E 359.694,38m**; 143°54' e 58,36 m até o vértice **291**, de coordenadas **N 8.016.080,35m** e **E 359.729,09m**; 129°13' e 20,86 m até o vértice **292**, de coordenadas **N 8.016.067,27m** e **E 359.745,32m**; 105°35' e 65,56 m até o vértice **293**, de coordenadas **N 8.016.050,13m** e **E 359.808,60m**; 79°04' e 51,73 m até o vértice **294**, de coordenadas **N 8.016.060,28m** e **E 359.859,32m**; 53°31' e 86,26 m até o vértice **295**, de coordenadas **N 8.016.112,04m** e **E 359.928,29m**; 79°58' e 39,21 m até o vértice **296**, de coordenadas **N 8.016.119,14m** e **E 359.966,84m**; 102°37' e 90,29 m até o vértice **297**, de coordenadas **N 8.016.100,04m** e **E 360.055,09m**; 116°09' e 66,23 m até o vértice **298**, de coordenadas **N 8.016.071,25m** e **E 360.114,71m**; 133°10' e 91,03 m até o vértice **299**, de coordenadas **N 8.016.009,45m** e **E 360.181,55m**; 147°18' e 66,70 m até o vértice **300**, de coordenadas **N 8.015.953,57m** e **E 360.217,94m**; 106°58' e 98,00 m até o vértice **301**, de coordenadas **N 8.015.925,64m** e **E 360.311,86m**; 113°18' e 94,31 m até o vértice **302**, de coordenadas **N 8.015.888,94m** e **E 360.398,72m**; 91°41' e 61,24 m até o vértice **303**, de coordenadas **N 8.015.887,53m** e **E 360.459,93m**; 65°45' e 70,16 m até o vértice **304**, de coordenadas **N 8.015.916,79m** e **E 360.523,68m**; 66°51' e 101,58 m até o vértice **305**, de coordenadas **N 8.015.957,39m** e **E 360.616,80m**; 60°50' e 68,71 m até o vértice **306**, de coordenadas **N 8.015.991,28m** e **E 360.676,54m**; 66°24' e 50,00 m até o vértice **307**, de coordenadas **N 8.016.011,61m** e **E 360.722,23m**; 71°36' e 63,02 m até o vértice **308**, de coordenadas **N 8.016.031,94m** e **E 360.781,88m**; 74°07' e 63,49 m até o vértice **309**, de coordenadas **N 8.016.049,72m** e **E 360.842,80m**; 65°57' e 61,35 m até o vértice **310**, de coordenadas **N 8.016.075,13m** e **E 360.898,65m**; 79°46' e 62,02 m até o vértice **311**, de coordenadas **N 8.016.086,57m** e **E 360.959,57m**; 102°36' e 48,04 m até o vértice **312**, de coordenadas **N 8.016.076,40m** e **E 361.006,53m**; 116°24' e 55,10 m até o vértice **313**, de coordenadas **N 8.016.052,26m** e **E 361.056,03m**; 113°46' e 70,48 m até o vértice **314**, de coordenadas **N 8.016.024,31m** e **E 361.120,75m**; 112°46' e 46,69 m até o vértice **315**, de coordenadas **N 8.016.006,53m** e **E 361.163,91m**; 120°04' e 84,74 m até o vértice **316**, de coordenadas **N 8.015.964,60m** e **E 361.237,52m**; 143°33' e 101,62 m até o vértice **317**, de coordenadas **N 8.015.883,29m** e **E 361.298,44m**; 169°39' e 312,99 m até o vértice **318**, de coordenadas **N 8.015.575,84m** e **E 361.356,82m**; 161°44' e 95,24 m até o vértice **319**, de coordenadas **N 8.015.485,63m** e **E 361.387,29m**; 155°31' e 135,83 m até o vértice **320**, de coordenadas **N 8.015.362,40m** e **E 361.444,40m**; 158°58' e 76,45 m até o vértice **321**, de coordenadas **N 8.015.291,25m** e **E 361.472,32m**; 125°21' e 82,09 m até o vértice **322**, de coordenadas **N 8.015.244,24m** e **E 361.539,59m**; 127°26' e 103,37 m até o vértice **323**, de coordenadas **N 8.015.181,99m** e **E 361.622,09m**; 136°01' e 87,10 m até o vértice **324**, de coordenadas **N 8.015.119,74m** e **E 361.683,01m**; 132°03' e 45,90 m até o vértice **325**, de coordenadas **N 8.015.089,24m** e **E 361.717,28m**; 106°39' e 31,73 m até o vértice **326**, de coordenadas **N 8.015.080,35m** e **E 361.747,74m**; 75°40' e 129,93 m até o vértice **327**, de coordenadas **N 8.015.113,38m** e **E 361.873,39m**; 54°11' e 129,04 m até o vértice **328**, de coordenadas **N 8.015.189,61m** e **E 361.977,46m**; 73°49' e 97,99 m até o vértice **329**, de coordenadas **N 8.015.217,56m** e **E 362.071,38m**; 63°50' e 59,63 m até o vértice **330**, de coordenadas **N 8.015.244,24m** e **E 362.124,69m**; 60°57' e 183,63 m até o vértice **331**, de coordenadas **N 8.015.334,45m** e **E 362.284,60m**; 78°33' e 80,40 m até o vértice **332**, de coordenadas **N 8.015.350,96m** e **E 362.363,29m**; 93°52' e 125,91 m até o vértice **333**, de coordenadas **N 8.015.343,34m** e **E 362.488,94m**; 96°03' e 116,09 m até o vértice **334**, de coordenadas **N 8.015.331,91m** e **E 362.604,44m**; 100°52' e 118,75 m até o vértice **335**, de coordenadas **N 8.015.310,31m** e **E 362.721,21m**; 112°06' e 113,42 m até o vértice **336**, de coordenadas **N 8.015.268,38m** e **E 362.826,55m**; 107°36' e 55,82 m até o vértice **337**, de coordenadas **N 8.015.251,87m** e **E 362.879,86m**; 101°21' e 170,85 m até o vértice **338**, de coordenadas **N 8.015.219,38m** e **E 363.047,57m**; 64°48' e 122,25 m até o vértice **339**, de coordenadas **N 8.015.272,19m** e **E 363.157,81m**; 80°54' e 54,06 m até o vértice **340**, de coordenadas **N 8.015.281,09m** e **E 363.211,12m**; 121°10' e 28,92 m até o vértice **341**, de coordenadas **N 8.015.266,30m** e **E 363.235,95m**; 71°56' e 17,46 m até o vértice **342**, de coordenadas **N 8.015.271,83m** e **E 363.252,51m**; 20°34' e 15,99 m até o vértice **343**, de coordenadas **N 8.015.286,83m** e **E 363.258,03m**; 83°19' e 12,71 m até o vértice **344**, de coordenadas **N 8.015.288,41m** e **E 363.270,65m**; 133°40' e 18,43 m até o vértice **345**, de coordenadas **N 8.015.275,77m** e **E 363.284,05m**; 67°45' e 10,24 m até o vértice **346**, de coordenadas **N 8.015.279,72m** e **E 363.293,52m**; 26°57' e 17,66 m até o vértice **347**, de coordenadas **N 8.015.295,51m** e **E 363.301,41m**; 96°07' e 15,86 m até o vértice **348**, de coordenadas **N 8.015.293,93m** e **E 363.317,18m**; 31°18' e 13,82 m até o vértice **349**, de coordenadas **N 8.015.305,77m** e **E 363.324,28m**; 92°13' e 25,27 m até o vértice **350**, de coordenadas **N 8.015.304,98m** e **E 363.349,52m**; 157°39' e 16,26 m até o vértice **351**, de coordenadas **N 8.015.289,98m** e **E 363.355,82m**; 105°58' e 49,95 m até o vértice **352**, de coordenadas **N 8.015.276,56m** e **E 363.403,93m**; 70°22' e 9,25 m até o vértice **353**, de coordenadas **N 8.015.279,72m** e **E 363.412,61m**; 146°47' e




**GOVERNO DO ESTADO
DO ESPÍRITO SANTO**

*Secretaria da Agricultura,
Abastecimento, Aquicultura e Pesca*




11,39 m até o vértice 354, de coordenadas **N 8.015.270,25m** e **E 363.418,92m**; 225°22' e 6,70 m até o vértice 355, de coordenadas **N 8.015.265,51m** e **E 363.414,19m**; 167°14' e 38,11 m até o vértice 356, de coordenadas **N 8.015.228,41m** e **E 363.422,86m**; 169°03' e 12,09 m até o vértice 357, de coordenadas **N 8.015.216,56m** e **E 363.425,23m**; 192°56' e 14,58 m até o vértice 358, de coordenadas **N 8.015.202,35m** e **E 363.422,07m**; 172°15' e 11,14 m até o vértice 359, de coordenadas **N 8.015.191,30m** e **E 363.423,65m**; 122°41' e 17,76 m até o vértice 360, de coordenadas **N 8.015.181,83m** e **E 363.438,64m**; 131°25' e 15,66 m até o vértice 361, de coordenadas **N 8.015.171,56m** e **E 363.450,47m**; 243°52' e 12,36 m até o vértice 362, de coordenadas **N 8.015.166,04m** e **E 363.439,42m**; 182°32' e 41,85 m até o vértice 363, de coordenadas **N 8.015.124,20m** e **E 363.437,85m**; 209°22' e 99,32 m até o vértice 364, de coordenadas **N 8.015.037,35m** e **E 363.389,74m**; 191°09' e 16,89 m até o vértice 365, de coordenadas **N 8.015.020,77m** e **E 363.386,58m**; 187°11' e 33,37 m até o vértice 366, de coordenadas **N 8.014.987,62m** e **E 363.382,64m**; 143°59' e 18,62 m até o vértice 367, de coordenadas **N 8.014.972,62m** e **E 363.393,68m**; 192°54' e 21,86 m até o vértice 368, de coordenadas **N 8.014.951,30m** e **E 363.388,95m**; 178°43' e 27,65 m até o vértice 369, de coordenadas **N 8.014.923,67m** e **E 363.389,74m**; 227°07' e 36,87 m até o vértice 370, de coordenadas **N 8.014.898,41m** e **E 363.362,92m**; 189°40' e 48,81 m até o vértice 371, de coordenadas **N 8.014.850,25m** e **E 363.355,04m**; 202°10' e 25,50 m até o vértice 372, de coordenadas **N 8.014.826,56m** e **E 363.345,57m**; 160°40' e 20,98 m até o vértice 373, de coordenadas **N 8.014.806,83m** e **E 363.352,67m**; 182°12' e 25,26 m até o vértice 374, de coordenadas **N 8.014.781,56m** e **E 363.351,88m**; 146°40' e 11,41 m até o vértice 375, de coordenadas **N 8.014.772,09m** e **E 363.358,19m**; 106°49' e 27,94 m até o vértice 376, de coordenadas **N 8.014.764,20m** e **E 363.385,01m**; 170°01' e 8,83 m até o vértice 377, de coordenadas **N 8.014.755,51m** e **E 363.386,58m**; 210°51' e 15,54 m até o vértice 378, de coordenadas **N 8.014.742,09m** e **E 363.378,70m**; 155°09' e 16,60 m até o vértice 379, de coordenadas **N 8.014.727,09m** e **E 363.385,79m**; 97°29' e 12,73 m até o vértice 380, de coordenadas **N 8.014.725,51m** e **E 363.398,41m**; 163°32' e 27,22 m até o vértice 381, de coordenadas **N 8.014.699,46m** e **E 363.406,30m**; 109°10' e 95,80 m até o vértice 382, de coordenadas **N 8.014.668,67m** e **E 363.497,00m**; 188°29' e 11,16 m até o vértice 383, de coordenadas **N 8.014.657,62m** e **E 363.495,42m**; 118°43' e 23,29 m até o vértice 384, de coordenadas **N 8.014.646,56m** e **E 363.515,93m**; 141°28' e 26,37 m até o vértice 385, de coordenadas **N 8.014.626,04m** e **E 363.532,49m**; 105°30' e 239,41 m até o vértice 386, de coordenadas **N 8.014.563,67m** e **E 363.763,57m**; 114°05' e 27,56 m até o vértice 387, de coordenadas **N 8.014.552,62m** e **E 363.788,81m**; 139°35' e 130,37 m até o vértice 388, de coordenadas **N 8.014.453,93m** e **E 363.873,98m**; 133°50' e 243,38 m até o vértice 389, de coordenadas **N 8.014.286,57m** e **E 364.050,65m**; 141°12' e 61,15 m até o vértice 390, de coordenadas **N 8.014.239,20m** e **E 364.089,29m**; 158°06' e 33,30 m até o vértice 391, de coordenadas **N 8.014.208,41m** e **E 364.101,91m**; 144°29' e 134,50 m até o vértice 392, de coordenadas **N 8.014.099,46m** e **E 364.180,78m**; 141°54' e 93,83 m até o vértice 393, de coordenadas **N 8.014.026,04m** e **E 364.239,14m**; 135°25' e 136,17 m até o vértice 394, de coordenadas **N 8.013.929,72m** e **E 364.335,36m**; 133°05' e 111,84 m até o vértice 395, de coordenadas **N 8.013.853,90m** e **E 364.417,57m**; 137°28' e 237,18 m até o vértice 396, de coordenadas **N 8.013.680,25m** e **E 364.579,06m**; 151°25' e 8,12 m até o vértice 397, de coordenadas **N 8.013.673,14m** e **E 364.583,01m**; 107°38' e 82,59 m até o vértice 398, de coordenadas **N 8.013.648,67m** e **E 364.661,87m**; 106°19' e 198,53 m até o vértice 399, de coordenadas **N 8.013.594,19m** e **E 364.852,74m**; 107°17' e 130,27 m até o vértice 400, de coordenadas **N 8.013.556,30m** e **E 364.977,35m**; 113°24' e 56,56 m até o vértice 401, de coordenadas **N 8.013.534,19m** e **E 365.029,40m**; 97°16' e 46,10 m até o vértice 402, de coordenadas **N 8.013.528,67m** e **E 365.075,15m**; 111°50' e 43,21 m até o vértice 403, de coordenadas **N 8.013.512,88m** e **E 365.115,37m**; 149°05' e 42,50 m até o vértice 404, de coordenadas **N 8.013.476,56m** e **E 365.137,45m**; 93°24' e 60,04 m até o vértice 405, de coordenadas **N 8.013.473,40m** e **E 365.197,39m**; 102°09' e 160,73 m até o vértice 406, de coordenadas **N 8.013.440,64m** e **E 365.354,74m**; 96°03' e 23,61 m até o vértice 407, de coordenadas **N 8.013.438,33m** e **E 365.378,22m**; 123°23' e 20,72 m até o vértice 408, de coordenadas **N 8.013.427,04m** e **E 365.395,60m**; 101°07' e 10,05 m até o vértice 409, de coordenadas **N 8.013.425,16m** e **E 365.405,47m**; 12°12' e 11,54 m até o vértice 410, de coordenadas **N 8.013.436,45m** e **E 365.407,82m**; 325°29' e 7,43 m até o vértice 411, de coordenadas **N 8.013.442,56m** e **E 365.403,59m**; 337°19' e 10,76 m até o vértice 412, de coordenadas **N 8.013.452,44m** e **E 365.399,36m**; 65°40' e 6,72 m até o vértice 413, de coordenadas **N 8.013.455,26m** e **E 365.405,47m**; 130°27' e 15,35 m até o vértice 414, de coordenadas **N 8.013.445,38m** e **E 365.417,21m**; 96°10' e 9,44 m até o vértice 415, de coordenadas **N 8.013.444,44m** e **E 365.426,61m**; 73°52' e 29,89 m até o vértice 416, de coordenadas **N 8.013.452,91m** e **E 365.455,27m**; 108°16' e 13,82 m até o vértice 417, de coordenadas **N 8.013.448,68m** e **E 365.468,42m**; 48°37' e 12,00 m até o vértice 418, de coordenadas **N 8.013.456,67m** e **E 365.477,35m**; 113°35' e 14,29 m até o vértice 419, de coordenadas **N 8.013.451,03m** e **E 365.490,50m**; 138°43' e 22,66 m até o vértice 420, de coordenadas **N 8.013.434,10m** e **E 365.505,54m**; 90°30' e 7,03 m até o vértice 421, de coordenadas **N 8.013.434,10m** e **E 365.512,59m**; 16°44' e 11,75 m até o vértice 422, de coordenadas **N 8.013.445,38m** e **E 365.515,87m**; 04°51' e 11,82 m até o vértice 423, de coordenadas **N 8.013.457,14m** e **E 365.516,81m**; 98°17' e 10,44 m até o vértice 424, de coordenadas **N 8.013.455,73m** e **E 365.527,15m**; 46°54' e 12,33 m até o vértice 425, de coordenadas **N 8.013.464,20m** e **E 365.536,08m**; 19°31' e 11,45 m até o vértice 426, de coordenadas **N 8.013.475,01m** e **E 365.539,83m**; 00°23' e




**GOVERNO DO ESTADO
DO ESPÍRITO SANTO**

*Secretaria da Agricultura,
Abastecimento, Aquicultura e Pesca*



12,70 m até o vértice **427**, de coordenadas **N 8.013.487,71m** e **E 365.539,83m**; 83°56' e 25,06 m até o vértice **428**, de coordenadas **N 8.013.490,53m** e **E 365.564,73m**; 70°37' e 19,46 m até o vértice **429**, de coordenadas **N 8.013.497,12m** e **E 365.583,06m**; 93°21' e 8,93 m até o vértice **430**, de coordenadas **N 8.013.496,64m** e **E 365.591,98m**; 48°05' e 13,99 m até o vértice **431**, de coordenadas **N 8.013.506,05m** e **E 365.602,32m**; 100°13' e 13,84 m até o vértice **432**, de coordenadas **N 8.013.503,70m** e **E 365.615,94m**; 45°18' e 9,31 m até o vértice **433**, de coordenadas **N 8.013.510,28m** e **E 365.622,52m**; 323°02' e 12,43 m até o vértice **434**, de coordenadas **N 8.013.520,16m** e **E 365.614,99m**; 08°14' e 13,76 m até o vértice **435**, de coordenadas **N 8.013.533,80m** e **E 365.616,87m**; 110°04' e 20,96 m até o vértice **436**, de coordenadas **N 8.013.526,74m** e **E 365.636,61m**; 57°32' e 7,85 m até o vértice **437**, de coordenadas **N 8.013.530,98m** e **E 365.643,18m**; 00°20' e 9,87 m até o vértice **438**, de coordenadas **N 8.013.540,85m** e **E 365.643,18m**; 35°37' e 29,35 m até o vértice **439**, de coordenadas **N 8.013.564,84m** e **E 365.660,10m**; 115°40' e 9,86 m até o vértice **440**, de coordenadas **N 8.013.560,61m** e **E 365.669,03m**; 11°41' e 9,58 m até o vértice **441**, de coordenadas **N 8.013.570,02m** e **E 365.670,91m**; 84°51' e 9,93 m até o vértice **442**, de coordenadas **N 8.013.570,96m** e **E 365.680,77m**; 153°54' e 7,36 m até o vértice **443**, de coordenadas **N 8.013.564,37m** e **E 365.684,06m**; 55°01' e 4,02 m até o vértice **444**, de coordenadas **N 8.013.566,72m** e **E 365.687,35m**; 340°20' e 15,05 m até o vértice **445**, de coordenadas **N 8.013.580,83m** e **E 365.682,18m**; 73°51' e 18,13 m até o vértice **446**, de coordenadas **N 8.013.586,01m** e **E 365.699,57m**; 131°56' e 5,66 m até o vértice **447**, de coordenadas **N 8.013.582,25m** e **E 365.703,80m**; 72°25' e 16,79 m até o vértice **448**, de coordenadas **N 8.013.587,42m** e **E 365.719,77m**; 17°39' e 14,26 m até o vértice **449**, de coordenadas **N 8.013.601,06m** e **E 365.724,00m**; 74°46' e 8,78 m até o vértice **450**, de coordenadas **N 8.013.603,41m** e **E 365.732,46m**; 74°23' e 17,14 m até o vértice **451**, de coordenadas **N 8.013.608,12m** e **E 365.748,91m**; 94°08' e 22,13 m até o vértice **452**, de coordenadas **N 8.013.606,70m** e **E 365.770,99m**; 81°39' e 15,67 m até o vértice **453**, de coordenadas **N 8.013.609,06m** e **E 365.786,50m**; 65°36' e 13,47 m até o vértice **454**, de coordenadas **N 8.013.614,70m** e **E 365.798,71m**; 49°22' e 14,31 m até o vértice **455**, de coordenadas **N 8.013.624,11m** e **E 365.809,52m**; 11°44' e 12,00 m até o vértice **456**, de coordenadas **N 8.013.635,87m** e **E 365.811,87m**; 88°44' e 16,92 m até o vértice **457**, de coordenadas **N 8.013.636,34m** e **E 365.828,79m**; 157°19' e 10,76 m até o vértice **458**, de coordenadas **N 8.013.626,46m** e **E 365.833,01m**; 98°30' e 13,30 m até o vértice **459**, de coordenadas **N 8.013.624,58m** e **E 365.846,17m**; 143°49' e 15,81 m até o vértice **460**, de coordenadas **N 8.013.611,88m** e **E 365.855,57m**; 84°35' e 9,46 m até o vértice **461**, de coordenadas **N 8.013.612,82m** e **E 365.864,97m**; 37°08' e 7,02 m até o vértice **462**, de coordenadas **N 8.013.618,46m** e **E 365.869,19m**; 137°26' e 18,62 m até o vértice **463**, de coordenadas **N 8.013.604,82m** e **E 365.881,88m**; 104°20' e 5,83 m até o vértice **464**, de coordenadas **N 8.013.603,41m** e **E 365.887,52m**; 128°57' e 23,42 m até o vértice **465**, de coordenadas **N 8.013.588,83m** e **E 365.905,84m**; 159°18' e 19,65 m até o vértice **466**, de coordenadas **N 8.013.570,49m** e **E 365.912,89m**; 99°38' e 17,61 m até o vértice **467**, de coordenadas **N 8.013.567,66m** e **E 365.930,28m**; 161°29' e 18,90 m até o vértice **468**, de coordenadas **N 8.013.549,79m** e **E 365.936,39m**; 189°51' e 8,58 m até o vértice **469**, de coordenadas **N 8.013.541,33m** e **E 365.934,98m**; 120°38' e 13,03 m até o vértice **470**, de coordenadas **N 8.013.534,74m** e **E 365.946,25m**; 186°33' e 17,52 m até o vértice **471**, de coordenadas **N 8.013.517,34m** e **E 365.944,37m**; 130°55' e 8,68 m até o vértice **472**, de coordenadas **N 8.013.511,69m** e **E 365.950,95m**; 47°42' e 8,31 m até o vértice **473**, de coordenadas **N 8.013.517,34m** e **E 365.957,06m**; 111°06' e 22,62 m até o vértice **474**, de coordenadas **N 8.013.509,34m** e **E 365.978,21m**; 171°57' e 12,82 m até o vértice **475**, de coordenadas **N 8.013.496,64m** e **E 365.980,09m**; 125°11' e 7,42 m até o vértice **476**, de coordenadas **N 8.013.492,41m** e **E 365.986,19m**; 27°54' e 25,46 m até o vértice **477**, de coordenadas **N 8.013.514,99m** e **E 365.997,94m**; 91°55' e 17,40 m até o vértice **478**, de coordenadas **N 8.013.514,52m** e **E 366.015,33m**; 26°55' e 14,69 m até o vértice **479**, de coordenadas **N 8.013.527,68m** e **E 366.021,90m**; 50°20' e 19,03 m até o vértice **480**, de coordenadas **N 8.013.539,91m** e **E 366.036,47m**; 77°14' e 22,69 m até o vértice **481**, de coordenadas **N 8.013.545,09m** e **E 366.058,55m**; 143°31' e 9,40 m até o vértice **482**, de coordenadas **N 8.013.537,56m** e **E 366.064,19m**; 112°13' e 20,25 m até o vértice **483**, de coordenadas **N 8.013.530,04m** e **E 366.082,99m**; 35°33' e 19,58 m até o vértice **484**, de coordenadas **N 8.013.546,03m** e **E 366.094,27m**; 125°43' e 41,50 m até o vértice **485**, de coordenadas **N 8.013.522,04m** e **E 366.128,10m**; 171°59' e 9,50 m até o vértice **486**, de coordenadas **N 8.013.512,63m** e **E 366.129,51m**; 105°58' e 21,00 m até o vértice **487**, de coordenadas **N 8.013.506,99m** e **E 366.149,71m**; 160°30' e 11,02 m até o vértice **488**, de coordenadas **N 8.013.496,64m** e **E 366.153,47m**; 99°46' e 14,30 m até o vértice **489**, de coordenadas **N 8.013.494,29m** e **E 366.167,57m**; 16°12' e 6,85 m até o vértice **490**, de coordenadas **N 8.013.500,88m** e **E 366.169,45m**; 101°25' e 17,23 m até o vértice **491**, de coordenadas **N 8.013.497,58m** e **E 366.186,36m**; 129°54' e 14,04 m até o vértice **492**, de coordenadas **N 8.013.488,65m** e **E 366.197,17m**; 123°04' e 41,86 m até o vértice **493**, de coordenadas **N 8.013.466,07m** e **E 366.232,41m**; 94°56' e 23,57 m até o vértice **494**, de coordenadas **N 8.013.464,19m** e **E 366.255,90m**; 115°48' e 19,77 m até o vértice **495**, de coordenadas **N 8.013.455,72m** e **E 366.273,76m**; 102°54' e 43,35 m até o vértice **496**, de coordenadas **N 8.013.446,31m** e **E 366.316,05m**; 125°08' e 22,27 m até o vértice **497**, de coordenadas **N 8.013.433,61m** e **E 366.334,37m**; 163°23' e 11,32 m até o vértice **498**, de coordenadas **N 8.013.422,80m** e **E 366.337,66m**; 87°27' e 27,75 m até o vértice **499**, de coordenadas **N 8.013.424,21m** e **E 366.365,38m**; 124°42' e 12,53 m até o vértice **500**, de coordenadas




**GOVERNO DO ESTADO
DO ESPÍRITO SANTO**

*Secretaria da Agricultura,
Abastecimento, Aquicultura e Pesca*




N 8.013.417,15m e E 366.375,72m; 46°58' e 11,67 m até o vértice **501**, de coordenadas **N 8.013.425,15m e E 366.384,18m;** 65°06' e 9,86 m até o vértice **502**, de coordenadas **N 8.013.429,38m e E 366.393,11m;** 102°58' e 40,94 m até o vértice **503**, de coordenadas **N 8.013.420,45m e E 366.433,05m;** 142°54' e 7,71 m até o vértice **504**, de coordenadas **N 8.013.414,33m e E 366.437,74m;** 251°20' e 14,41 m até o vértice **505**, de coordenadas **N 8.013.409,63m e E 366.424,12m;** 209°19' e 4,87 m até o vértice **506**, de coordenadas **N 8.013.405,39m e E 366.421,77m;** 119°33' e 13,46 m até o vértice **507**, de coordenadas **N 8.013.398,81m e E 366.433,52m;** 187°48' e 21,85 m até o vértice **508**, de coordenadas **N 8.013.377,17m e E 366.430,70m;** 132°54' e 7,63 m até o vértice **509**, de coordenadas **N 8.013.372,00m e E 366.436,34m;** 43°12' e 8,98 m até o vértice **510**, de coordenadas **N 8.013.378,58m e E 366.442,44m;** 126°53' e 13,47 m até o vértice **511**, de coordenadas **N 8.013.370,59m e E 366.453,25m;** 187°49' e 21,82 m até o vértice **512**, de coordenadas **N 8.013.348,95m e E 366.450,43m;** 238°11' e 10,56 m até o vértice **513**, de coordenadas **N 8.013.343,31m e E 366.441,50m;** 166°26' e 7,78 m até o vértice **514**, de coordenadas **N 8.013.335,78m e E 366.443,38m;** 125°56' e 36,41 m até o vértice **515**, de coordenadas **N 8.013.314,62m e E 366.472,99m;** 173°49' e 40,48 m até o vértice **516**, de coordenadas **N 8.013.274,40m e E 366.477,63m;** 122°13' e 48,14 m até o vértice **517**, de coordenadas **N 8.013.249,00m e E 366.518,50m;** 131°51' e 63,96 m até o vértice **518**, de coordenadas **N 8.013.206,67m e E 366.566,43m;** 117°12' e 78,21 m até o vértice **519**, de coordenadas **N 8.013.171,39m e E 366.636,21m;** 104°17' e 64,61 m até o vértice **520**, de coordenadas **N 8.013.155,87m e E 366.698,94m;** 103°13' e 57,13 m até o vértice **521**, de coordenadas **N 8.013.143,17m e E 366.754,62m;** 123°43' e 56,53 m até o vértice **522**, de coordenadas **N 8.013.112,13m e E 366.801,84m;** 156°22' e 50,20 m até o vértice **523**, de coordenadas **N 8.013.066,27m e E 366.822,28m;** 152°27' e 78,26 m até o vértice **524**, de coordenadas **N 8.012.997,13m e E 366.858,93m;** 147°24' e 172,89 m até o vértice **525**, de coordenadas **N 8.012.852,14m e E 366.953,02m;** 147°13' e 131,49 m até o vértice **526**, de coordenadas **N 8.012.742,08m e E 367.024,91m;** 156°36' e 157,31 m até o vértice **527**, de coordenadas **N 8.012.598,15m e E 367.088,35m;** 154°11' e 27,90 m até o vértice **528**, de coordenadas **N 8.012.573,11m e E 367.100,68m;** 183°36' e 24,77 m até o vértice **529**, de coordenadas **N 8.012.548,41m e E 367.099,27m;** 131°11' e 20,49 m até o vértice **530**, de coordenadas **N 8.012.535,01m e E 367.114,78m;** 164°01' e 12,50 m até o vértice **531**, de coordenadas **N 8.012.523,01m e E 367.118,30m;** 121°29' e 22,84 m até o vértice **532**, de coordenadas **N 8.012.511,21m e E 367.137,86m;** 164°52' e 24,36 m até o vértice **533**, de coordenadas **N 8.012.487,74m e E 367.144,38m;** 107°31' e 9,60 m até o vértice **534**, de coordenadas **N 8.012.484,92m e E 367.153,54m;** 77°09' e 24,62 m até o vértice **535**, de coordenadas **N 8.012.490,56m e E 367.177,51m;** 106°17' e 25,66 m até o vértice **536**, de coordenadas **N 8.012.483,51m e E 367.202,17m;** 80°17' e 20,06 m até o vértice **537**, de coordenadas **N 8.012.487,03m e E 367.221,91m;** 55°47' e 24,83 m até o vértice **538**, de coordenadas **N 8.012.501,14m e E 367.242,35m;** 75°57' e 25,48 m até o vértice **539**, de coordenadas **N 8.012.507,49m e E 367.267,02m;** 59°22' e 28,79 m até o vértice **540**, de coordenadas **N 8.012.522,31m e E 367.291,69m;** 108°49' e 22,29 m até o vértice **541**, de coordenadas **N 8.012.515,25m e E 367.312,83m;** 110°22' e 16,51 m até o vértice **542**, de coordenadas **N 8.012.509,61m e E 367.328,34m;** 64°39' e 19,53 m até o vértice **543**, de coordenadas **N 8.012.518,08m e E 367.345,96m;** 125°26' e 17,23 m até o vértice **544**, de coordenadas **N 8.012.508,20m e E 367.360,05m;** 90°20' e 20,45 m até o vértice **545**, de coordenadas **N 8.012.508,20m e E 367.380,49m;** 85°14' e 23,35 m até o vértice **546**, de coordenadas **N 8.012.510,32m e E 367.403,75m;** 151°35' e 16,08 m até o vértice **547**, de coordenadas **N 8.012.496,21m e E 367.411,50m;** 140°12' e 12,05 m até o vértice **548**, de coordenadas **N 8.012.487,03m e E 367.419,26m;** 71°50' e 11,15 m até o vértice **549**, de coordenadas **N 8.012.490,56m e E 367.429,83m;** 62°55' e 19,86 m até o vértice **550**, de coordenadas **N 8.012.499,73m e E 367.447,45m;** 99°30' e 22,14 m até o vértice **551**, de coordenadas **N 8.012.496,21m e E 367.469,30m;** 90°23' e 22,57 m até o vértice **552**, de coordenadas **N 8.012.496,21m e E 367.491,85m;** 170°56' e 17,19 m até o vértice **553**, de coordenadas **N 8.012.479,27m e E 367.494,67m;** 138°22' e 18,96 m até o vértice **554**, de coordenadas **N 8.012.465,16m e E 367.507,36m;** 102°56' e 19,50 m até o vértice **555**, de coordenadas **N 8.012.460,93m e E 367.526,39m;** 102°44' e 16,59 m até o vértice **556**, de coordenadas **N 8.012.457,40m e E 367.542,60m;** 167°50' e 12,99 m até o vértice **557**, de coordenadas **N 8.012.444,70m e E 367.545,42m;** 84°33' e 34,73 m até o vértice **558**, de coordenadas **N 8.012.448,23m e E 367.579,96m;** 114°42' e 15,45 m até o vértice **559**, de coordenadas **N 8.012.441,88m e E 367.594,05m;** 31°25' e 12,36 m até o vértice **560**, de coordenadas **N 8.012.452,46m e E 367.600,40m;** 77°39' e 6,48 m até o vértice **561**, de coordenadas **N 8.012.453,87m e E 367.606,74m;** 08°05' e 26,33 m até o vértice **562**, de coordenadas **N 8.012.479,98m e E 367.610,26m;** 76°17' e 14,54 m até o vértice **563**, de coordenadas **N 8.012.483,51m e E 367.624,36m;** 137°43' e 12,51 m até o vértice **564**, de coordenadas **N 8.012.474,33m e E 367.632,82m;** 79°51' e 7,86 m até o vértice **565**, de coordenadas **N 8.012.475,75m e E 367.640,57m;** 153°52' e 9,49 m até o vértice **566**, de coordenadas **N 8.012.467,28m e E 367.644,80m;** 90°18' e 11,30 m até o vértice **567**, de coordenadas **N 8.012.467,28m e E 367.656,08m;** 87°44' e 14,81 m até o vértice **568**, de coordenadas **N 8.012.467,98m e E 367.670,88m;** 37°03' e 10,59 m até o vértice **569**, de coordenadas **N 8.012.476,45m e E 367.677,22m;** 137°57' e 11,51 m até o vértice **570**, de coordenadas **N 8.012.467,98m e E 367.684,98m;** 208°16' e 13,54 m até o vértice **571**, de coordenadas **N 8.012.455,99m e E 367.678,63m;** 125°38' e 14,66 m até o vértice **572**, de coordenadas **N 8.012.447,52m e E 367.690,61m;** 115°26' e 11,66 m até o vértice **573**, de coordenadas




**GOVERNO DO ESTADO
DO ESPÍRITO SANTO**

*Secretaria da Agricultura,
Abastecimento, Aquicultura e Pesca*




N 8.012.442,58m e **E 367.701,19m**; 41°06' e 6,49 m até o vértice **574**, de coordenadas **N 8.012.447,52m** e **E 367.705,42m**; 97°09' e 17,76 m até o vértice **575**, de coordenadas **N 8.012.445,41m** e **E 367.723,04m**; 114°08' e 19,25 m até o vértice **576**, de coordenadas **N 8.012.437,65m** e **E 367.740,66m**; 214°59' e 11,18 m até o vértice **577**, de coordenadas **N 8.012.428,47m** e **E 367.734,31m**; 223°17' e 13,47 m até o vértice **578**, de coordenadas **N 8.012.418,60m** e **E 367.725,15m**; 225°09' e 5,97 m até o vértice **579**, de coordenadas **N 8.012.414,36m** e **E 367.720,92m**; 159°34' e 15,85 m até o vértice **580**, de coordenadas **N 8.012.399,55m** e **E 367.726,56m**; 90°19' e 21,15 m até o vértice **581**, de coordenadas **N 8.012.399,55m** e **E 367.747,70m**; 90°32' e 9,86 m até o vértice **582**, de coordenadas **N 8.012.399,55m** e **E 367.757,57m**; 172°11' e 9,96 m até o vértice **583**, de coordenadas **N 8.012.389,67m** e **E 367.758,98m**; 232°11' e 12,59 m até o vértice **584**, de coordenadas **N 8.012.381,91m** e **E 367.749,11m**; 189°45' e 12,85 m até o vértice **585**, de coordenadas **N 8.012.369,21m** e **E 367.747,00m**; 110°16' e 18,72 m até o vértice **586**, de coordenadas **N 8.012.362,86m** e **E 367.764,62m**; 43°30' e 15,47 m até o vértice **587**, de coordenadas **N 8.012.374,15m** e **E 367.775,19m**; 154°48' e 17,97 m até o vértice **588**, de coordenadas **N 8.012.357,92m** e **E 367.782,95m**; 121°22' e 12,34 m até o vértice **589**, de coordenadas **N 8.012.351,57m** e **E 367.793,52m**; 74°50' e 13,17 m até o vértice **590**, de coordenadas **N 8.012.355,10m** e **E 367.806,21m**; 97°52' e 16,37 m até o vértice **591**, de coordenadas **N 8.012.352,98m** e **E 367.822,42m**; 174°05' e 19,16 m até o vértice **592**, de coordenadas **N 8.012.333,93m** e **E 367.824,53m**; 113°58' e 12,33 m até o vértice **593**, de coordenadas **N 8.012.328,99m** e **E 367.835,81m**; 118°19' e 13,54 m até o vértice **594**, de coordenadas **N 8.012.322,64m** e **E 367.847,79m**; 107°31' e 19,19 m até o vértice **595**, de coordenadas **N 8.012.317,00m** e **E 367.866,12m**; 38°12' e 16,08 m até o vértice **596**, de coordenadas **N 8.012.329,70m** e **E 367.875,98m**; 135°21' e 14,95 m até o vértice **597**, de coordenadas **N 8.012.319,12m** e **E 367.886,56m**; 153°48' e 11,07 m até o vértice **598**, de coordenadas **N 8.012.309,24m** e **E 367.891,49m**; 87°30' e 14,11 m até o vértice **599**, de coordenadas **N 8.012.309,94m** e **E 367.905,59m**; 148°46' e 10,79 m até o vértice **600**, de coordenadas **N 8.012.300,77m** e **E 367.911,22m**; 107°44' e 11,80 m até o vértice **601**, de coordenadas **N 8.012.297,24m** e **E 367.922,50m**; 61°47' e 8,85 m até o vértice **602**, de coordenadas **N 8.012.301,48m** e **E 367.930,25m**; 79°03' e 17,98 m até o vértice **603**, de coordenadas **N 8.012.305,00m** e **E 367.947,88m**; 87°07' e 37,41 m até o vértice **604**, de coordenadas **N 8.012.307,12m** e **E 367.985,23m**; 151°05' e 12,96 m até o vértice **605**, de coordenadas **N 8.012.295,83m** e **E 367.991,57m**; 66°25' e 20,83 m até o vértice **606**, de coordenadas **N 8.012.304,30m** e **E 368.010,60m**; 331°20' e 14,54 m até o vértice **607**, de coordenadas **N 8.012.317,00m** e **E 368.003,56m**; 60°41' e 11,37 m até o vértice **608**, de coordenadas **N 8.012.322,64m** e **E 368.013,42m**; 113°01' e 18,32 m até o vértice **609**, de coordenadas **N 8.012.315,59m** e **E 368.030,34m**; 85°01' e 7,80 m até o vértice **610**, de coordenadas **N 8.012.316,29m** e **E 368.038,09m**; 145°41' e 11,17 m até o vértice **611**, de coordenadas **N 8.012.307,12m** e **E 368.044,44m**; 39°00' e 9,02 m até o vértice **612**, de coordenadas **N 8.012.314,18m** e **E 368.050,08m**; 90°23' e 26,78 m até o vértice **613**, de coordenadas **N 8.012.314,18m** e **E 368.076,86m**; 39°02' e 9,06 m até o vértice **614**, de coordenadas **N 8.012.321,23m** e **E 368.082,50m**; 26°54' e 14,17 m até o vértice **615**, de coordenadas **N 8.012.333,93m** e **E 368.088,84m**; 115°06' e 10,07 m até o vértice **616**, de coordenadas **N 8.012.329,70m** e **E 368.098,00m**; 180°21' e 19,06 m até o vértice **617**, de coordenadas **N 8.012.310,65m** e **E 368.098,00m**; 100°45' e 7,91 m até o vértice **618**, de coordenadas **N 8.012.309,24m** e **E 368.105,76m**; 30°51' e 18,01 m até o vértice **619**, de coordenadas **N 8.012.324,76m** e **E 368.114,92m**; 76°55' e 15,22 m até o vértice **620**, de coordenadas **N 8.012.328,29m** e **E 368.129,72m**; 349°43' e 26,56 m até o vértice **621**, de coordenadas **N 8.012.354,39m** e **E 368.124,79m**; 90°30' e 7,03 m até o vértice **622**, de coordenadas **N 8.012.354,39m** e **E 368.131,83m**; 145°25' e 17,21 m até o vértice **623**, de coordenadas **N 8.012.340,28m** e **E 368.141,70m**; 112°09' e 19,00 m até o vértice **624**, de coordenadas **N 8.012.333,23m** e **E 368.159,32m**; 27°01' e 4,73 m até o vértice **625**, de coordenadas **N 8.012.337,46m** e **E 368.161,44m**; 47°34' e 38,42 m até o vértice **626**, de coordenadas **N 8.012.363,56m** e **E 368.189,63m**; 109°59' e 20,95 m até o vértice **627**, de coordenadas **N 8.012.356,51m** e **E 368.209,37m**; 151°51' e 8,86 m até o vértice **628**, de coordenadas **N 8.012.348,75m** e **E 368.213,59m**; 130°09' e 11,01 m até o vértice **629**, de coordenadas **N 8.012.341,69m** e **E 368.222,05m**; 70°47' e 10,47 m até o vértice **630**, de coordenadas **N 8.012.345,22m** e **E 368.231,92m**; 185°04' e 16,98 m até o vértice **631**, de coordenadas **N 8.012.328,29m** e **E 368.230,51m**; 90°27' e 7,74 m até o vértice **632**, de coordenadas **N 8.012.328,29m** e **E 368.238,26m**; 40°36' e 12,03 m até o vértice **633**, de coordenadas **N 8.012.337,46m** e **E 368.246,02m**; 94°48' e 9,18 m até o vértice **634**, de coordenadas **N 8.012.336,75m** e **E 368.255,18m**; 129°05' e 9,02 m até o vértice **635**, de coordenadas **N 8.012.331,11m** e **E 368.262,23m**; 13°23' e 18,80 m até o vértice **636**, de coordenadas **N 8.012.349,45m** e **E 368.266,46m**; 349°57' e 19,39 m até o vértice **637**, de coordenadas **N 8.012.368,50m** e **E 368.262,93m**; 77°48' e 19,51 m até o vértice **638**, de coordenadas **N 8.012.372,74m** e **E 368.281,96m**; 82°00' e 19,22 m até o vértice **639**, de coordenadas **N 8.012.375,56m** e **E 368.300,99m**; 97°27' e 22,73 m até o vértice **640**, de coordenadas **N 8.012.372,74m** e **E 368.323,55m**; 17°29' e 19,18 m até o vértice **641**, de coordenadas **N 8.012.391,08m** e **E 368.329,19m**; 302°26' e 19,94 m até o vértice **642**, de coordenadas **N 8.012.401,66m** e **E 368.312,27m**; 17°40' e 23,65 m até o vértice **643**, de coordenadas **N 8.012.424,24m** e **E 368.319,32m**; 91°46' e 28,94 m até o vértice **644**, de coordenadas **N 8.012.423,54m** e **E 368.348,22m**; 36°40' e 29,75 m até o vértice **645**, de coordenadas **N 8.012.447,52m** e **E 368.365,84m**; 135°24' e 15,93 m até o vértice **646**, de coordenadas **N 8.012.436,24m** e **E 368.377,11m**; 135°20'




**GOVERNO DO ESTADO
DO ESPÍRITO SANTO**

*Secretaria da Agricultura,
Abastecimento, Aquicultura e Pesca*




e 8,00 m até o vértice **647**, de coordenadas **N 8.012.430,59m** e **E 368.382,75m**; 09°54' e 4,28 m até o vértice **648**, de coordenadas **N 8.012.434,82m** e **E 368.383,46m**; 333°56' e 7,90 m até o vértice **649**, de coordenadas **N 8.012.441,88m** e **E 368.379,93m**; 80°54' e 21,42 m até o vértice **650**, de coordenadas **N 8.012.445,41m** e **E 368.401,08m**; 126°26' e 19,20 m até o vértice **651**, de coordenadas **N 8.012.434,12m** e **E 368.416,58m**; 197°28' e 19,21 m até o vértice **652**, de coordenadas **N 8.012.415,77m** e **E 368.410,95m**; 125°09' e 19,76 m até o vértice **653**, de coordenadas **N 8.012.404,49m** e **E 368.427,16m**; 66°57' e 51,45 m até o vértice **654**, de coordenadas **N 8.012.424,95m** e **E 368.474,38m**; 134°02' e 21,45 m até o vértice **655**, de coordenadas **N 8.012.410,13m** e **E 368.489,89m**; 105°57' e 13,19 m até o vértice **656**, de coordenadas **N 8.012.406,60m** e **E 368.502,57m**; 152°01' e 19,25 m até o vértice **657**, de coordenadas **N 8.012.389,67m** e **E 368.511,74m**; 99°24' e 17,86 m até o vértice **658**, de coordenadas **N 8.012.386,85m** e **E 368.529,36m**; 148°39' e 17,42 m até o vértice **659**, de coordenadas **N 8.012.372,03m** e **E 368.538,52m**; 126°01' e 18,19 m até o vértice **660**, de coordenadas **N 8.012.361,45m** e **E 368.553,32m**; 68°01' e 12,98 m até o vértice **661**, de coordenadas **N 8.012.366,39m** e **E 368.565,30m**; 135°26' e 11,95 m até o vértice **662**, de coordenadas **N 8.012.357,92m** e **E 368.573,76m**; 139°49' e 19,52 m até o vértice **663**, de coordenadas **N 8.012.343,10m** e **E 368.586,45m**; 119°08' e 16,10 m até o vértice **664**, de coordenadas **N 8.012.335,34m** e **E 368.600,54m**; 204°01' e 12,35 m até o vértice **665**, de coordenadas **N 8.012.324,05m** e **E 368.595,61m**; 137°25' e 13,48 m até o vértice **666**, de coordenadas **N 8.012.314,18m** e **E 368.604,77m**; 149°29' e 12,35 m até o vértice **667**, de coordenadas **N 8.012.303,59m** e **E 368.611,12m**; 196°50' e 12,49 m até o vértice **668**, de coordenadas **N 8.012.291,60m** e **E 368.607,59m**; 135°25' e 15,97 m até o vértice **669**, de coordenadas **N 8.012.280,31m** e **E 368.618,87m**; 132°51' e 11,48 m até o vértice **670**, de coordenadas **N 8.012.272,55m** e **E 368.627,33m**; 62°28' e 13,57 m até o vértice **671**, de coordenadas **N 8.012.278,90m** e **E 368.639,31m**; 130°17' e 5,52 m até o vértice **672**, de coordenadas **N 8.012.275,37m** e **E 368.643,54m**; 191°16' e 18,65 m até o vértice **673**, de coordenadas **N 8.012.257,03m** e **E 368.640,01m**; 203°59' e 24,67 m até o vértice **674**, de coordenadas **N 8.012.234,45m** e **E 368.630,15m**; 160°40' e 10,49 m até o vértice **675**, de coordenadas **N 8.012.224,57m** e **E 368.633,67m**; 111°24' e 19,63 m até o vértice **676**, de coordenadas **N 8.012.217,52m** e **E 368.652,00m**; 176°41' e 21,93 m até o vértice **677**, de coordenadas **N 8.012.195,65m** e **E 368.653,41m**; 113°36' e 16,12 m até o vértice **678**, de coordenadas **N 8.012.189,30m** e **E 368.668,21m**; 87°40' e 29,62 m até o vértice **679**, de coordenadas **N 8.012.190,71m** e **E 368.697,81m**; 109°16' e 26,09 m até o vértice **680**, de coordenadas **N 8.012.182,24m** e **E 368.722,48m**; 118°44' e 20,84 m até o vértice **681**, de coordenadas **N 8.012.172,36m** e **E 368.740,80m**; 83°03' e 27,71 m até o vértice **682**, de coordenadas **N 8.012.175,89m** e **E 368.768,29m**; 99°39' e 35,01 m até o vértice **683**, de coordenadas **N 8.012.170,25m** e **E 368.802,83m**; 94°18' e 20,48 m até o vértice **684**, de coordenadas **N 8.012.168,84m** e **E 368.823,27m**; 75°26' e 21,89 m até o vértice **685**, de coordenadas **N 8.012.174,48m** e **E 368.844,41m**; 98°24' e 40,60 m até o vértice **686**, de coordenadas **N 8.012.168,84m** e **E 368.884,59m**; 78°49' e 38,84 m até o vértice **687**, de coordenadas **N 8.012.176,60m** e **E 368.922,65m**; 81°19' e 35,68 m até o vértice **688**, de coordenadas **N 8.012.182,24m** e **E 368.957,89m**; 67°08' e 48,34 m até o vértice **689**, de coordenadas **N 8.012.201,29m** e **E 369.002,30m**; 61°01' e 38,84 m até o vértice **690**, de coordenadas **N 8.012.220,34m** e **E 369.036,13m**; 80°09' e 43,69 m até o vértice **691**, de coordenadas **N 8.012.228,10m** e **E 369.079,12m**; 81°44' e 79,86 m até o vértice **692**, de coordenadas **N 8.012.240,10m** e **E 369.158,06m**; 89°31' e 47,93 m até o vértice **693**, de coordenadas **N 8.012.240,80m** e **E 369.205,99m**; 135°13' e 162,09 m até o vértice **694**, de coordenadas **N 8.012.126,50m** e **E 369.320,88m**; 134°16' e 125,21 m até o vértice **695**, de coordenadas **N 8.012.039,72m** e **E 369.411,09m**; 145°17' e 133,67 m até o vértice **696**, de coordenadas **N 8.011.930,36m** e **E 369.487,92m**; 120°05' e 296,23 m até o vértice **697**, de coordenadas **N 8.011.783,61m** e **E 369.745,18m**; 86°42' e 55,11 m até o vértice **698**, de coordenadas **N 8.011.787,14m** e **E 369.800,16m**; 94°22' e 161,82 m até o vértice **699**, de coordenadas **N 8.011.775,85m** e **E 369.961,56m**; 98°25' e 280,59 m até o vértice **700**, de coordenadas **N 8.011.736,59m** e **E 370.239,32m**; 93°55' e 157,04 m até o vértice **701**, de coordenadas **N 8.011.726,85m** e **E 370.396,03m**; 141°43' e 18,72 m até o vértice **702**, de coordenadas **N 8.011.712,23m** e **E 370.407,71m**; 105°47' e 110,07 m até o vértice **703**, de coordenadas **N 8.011.683,00m** e **E 370.513,80m**; 102°19' e 51,74 m até o vértice **704**, de coordenadas **N 8.011.672,29m** e **E 370.564,41m**; 120°47' e 32,74 m até o vértice **705**, de coordenadas **N 8.011.655,72m** e **E 370.592,64m**; 135°50' e 2,96 m até o vértice **706**, de coordenadas **N 8.011.653,63m** e **E 370.594,73m**; 122°45' e 662,74 m até o vértice **707**, de coordenadas **N 8.011.298,82m** e **E 371.154,34m**; 125°24' e 522,08 m até o vértice **708**, de coordenadas **N 8.010.999,21m** e **E 371.581,76m**; 123°45' e 2.329,79 m até o vértice **709**, de coordenadas **N 8.009.717,67m** e **E 373.526,87m**; 123°39' e 2.850,40 m até o vértice **710**, de coordenadas **N 8.008.153,50m** e **E 375.909,08m**; 123°45' e 4.808,21 m até o vértice **711**, de coordenadas **N 8.005.507,87m** e **E 379.922,74m**; 124°06' e 1.873,99 m até o vértice **712**, de coordenadas **N 8.004.466,84m** e **E 381.480,49m**; 125°35' e 875,50 m até o vértice **713**, de coordenadas **N 8.003.961,73m** e **E 382.195,31m**; 125°11' e 4.468,61 m até o vértice **714**, de coordenadas **N 8.001.409,13m** e **E 385.861,85m**; 123°54' e 1.288,65 m até o vértice **715**, de coordenadas **N 8.000.696,57m** e **E 386.935,20m**; 123°52' e 651,86 m até o vértice **716**, de coordenadas **N 8.000.336,49m** e **E 387.478,39m**; 123°52' e 1.507,61 m até o vértice **717**, de coordenadas **N 7.999.503,70m** e **E 388.734,65m**; 123°45' e 1.105,37 m até o vértice **718**, de coordenadas **N 7.998.894,87m** e **E 389.656,92m**; 124°24' e 3.039,07 m até




**GOVERNO DO ESTADO
DO ESPÍRITO SANTO**

*Secretaria da Agricultura,
Abastecimento, Aquicultura e Pesca*



o vértice **719**, de coordenadas **N 7.997.192,39m** e **E 392.173,44m**; 124°08' e 1.933,02 m até o vértice **720**, de coordenadas **N 7.996.116,78m** e **E 393.778,96m**; 123°36' e 3.003,45 m até o vértice **721**, de coordenadas **N 7.994.468,41m** e **E 396.288,71m**; 123°03' e 8.663,66 m até o vértice **722**, de coordenadas **N 7.989.783,34m** e **E 403.573,44m**; 107°33' e 9,37 m até o vértice **723**, de coordenadas **N 7.989.780,55m** e **E 403.582,41m**; 115°42' e 14,38 m até o vértice **724**, de coordenadas **N 7.989.774,36m** e **E 403.595,40m**; 121°39' e 14,88 m até o vértice **725**, de coordenadas **N 7.989.766,63m** e **E 403.608,08m**; 75°27' e 7,10 m até o vértice **726**, de coordenadas **N 7.989.768,45m** e **E 403.614,95m**; 124°16' e 6,12 m até o vértice **727**, de coordenadas **N 7.989.765,02m** e **E 403.620,02m**; 134°38' e 48,53 m até o vértice **728**, de coordenadas **N 7.989.731,10m** e **E 403.654,70m**; 123°21' e 94,57 m até o vértice **729**, de coordenadas **N 7.989.679,54m** e **E 403.733,93m**; 122°01' e 291,67 m até o vértice **730**, de coordenadas **N 7.989.526,14m** e **E 403.981,93m**; 123°28' e 738,99 m até o vértice **731**, de coordenadas **N 7.989.121,78m** e **E 404.600,21m**; 123°31' e 608,59 m até o vértice **732**, de coordenadas **N 7.988.788,24m** e **E 405.109,05m**; 123°12' e 1.564,26 m até o vértice **733**, de coordenadas **N 7.987.938,13m** e **E 406.421,60m**; 122°32' e 959,26 m até o vértice **734**, de coordenadas **N 7.987.426,10m** e **E 407.232,47m**; 123°52' e 1.346,45 m até o vértice **735**, de coordenadas **N 7.986.681,11m** e **E 408.353,55m**; 122°47' e 918,58 m até o vértice **736**, de coordenadas **N 7.986.187,46m** e **E 409.127,90m**; 123°18' e 1.038,88 m até o vértice **737**, de coordenadas **N 7.985.621,14m** e **E 409.998,49m**; 123°32' e 2.017,50 m até o vértice **738**, de coordenadas **N 7.984.514,54m** e **E 411.684,67m**; 123°42' e 864,64 m até o vértice **739**, de coordenadas **N 7.984.038,21m** e **E 412.405,97m**; 122°32' e 822,49 m até o vértice **740**, de coordenadas **N 7.983.598,98m** e **E 413.101,07m**; 125°16' e 3.183,60 m até o vértice **741**, de coordenadas **N 7.981.772,51m** e **E 415.707,41m**; 117°14' e 1.010,35 m até o vértice **742**, de coordenadas **N 7.981.314,07m** e **E 416.607,40m**; 121°17' e 846,94 m até o vértice **743**, de coordenadas **N 7.980.877,46m** e **E 417.332,84m**; 124°38' e 251,29 m até o vértice **744**, de coordenadas **N 7.980.735,56m** e **E 417.540,11m**; 127°19' e 307,80 m até o vértice **745**, de coordenadas **N 7.980.550,00m** e **E 417.785,56m**; 123°57' e 393,52 m até o vértice **746**, de coordenadas **N 7.980.331,70m** e **E 418.112,83m**; 122°44' e 2.229,55 m até o vértice **747**, de coordenadas **N 7.979.134,23m** e **E 419.992,68m**; 123°20' e 1.879,50 m até o vértice **748**, de coordenadas **N 7.978.108,03m** e **E 421.566,58m**; 122°56' e 1.137,92 m até o vértice **749**, de coordenadas **N 7.977.493,43m** e **E 422.523,79m**; 123°35' e 2.081,62 m até o vértice **750**, de coordenadas **N 7.976.348,97m** e **E 424.261,78m**; 123°22' e 2.401,09 m até o vértice **751**, de coordenadas **N 7.975.036,33m** e **E 426.271,33m**; 130°26' e 366,86 m até o vértice **752**, de coordenadas **N 7.974.799,48m** e **E 426.551,33m**; 119°33' e 230,56 m até o vértice **753**, de coordenadas **N 7.974.686,54m** e **E 426.752,26m**; 108°13' e 182,84 m até o vértice **754**, de coordenadas **N 7.974.630,06m** e **E 426.926,10m**; 133°57' e 143,79 m até o vértice **755**, de coordenadas **N 7.974.530,67m** e **E 427.029,95m**; 134°50' e 231,64 m até o vértice **756**, de coordenadas **N 7.974.368,03m** e **E 427.194,76m**; 127°06' e 79,05 m até o vértice **757**, de coordenadas **N 7.974.320,59m** e **E 427.257,97m**; 106°43' e 212,92 m até o vértice **758**, de coordenadas **N 7.974.260,10m** e **E 427.462,03m**; 97°13' e 99,78 m até o vértice **759**, de coordenadas **N 7.974.247,94m** e **E 427.561,04m**; 97°13' e 30,81 m até o vértice **760**, de coordenadas **N 7.974.244,18m** e **E 427.591,62m**; 108°08' e 81,27 m até o vértice **761**, de coordenadas **N 7.974.219,17m** e **E 427.668,91m**; 113°33' e 126,31 m até o vértice **762**, de coordenadas **N 7.974.169,16m** e **E 427.784,86m**; 131°25' e 134,04 m até o vértice **763**, de coordenadas **N 7.974.080,88m** e **E 427.885,66m**; 130°13' e 93,35 m até o vértice **764**, de coordenadas **N 7.974.020,89m** e **E 427.957,12m**; 118°01' e 107,75 m até o vértice **765**, de coordenadas **N 7.973.970,61m** e **E 428.052,39m**; 117°26' e 69,45 m até o vértice **766**, de coordenadas **N 7.973.938,85m** e **E 428.114,14m**; 107°16' e 121,71 m até o vértice **767**, de coordenadas **N 7.973.903,17m** e **E 428.230,45m**; 97°38' e 105,50 m até o vértice **768**, de coordenadas **N 7.973.889,53m** e **E 428.335,03m**; 70°16' e 26,61 m até o vértice **769**, de coordenadas **N 7.973.898,62m** e **E 428.360,03m**; 83°15' e 87,64 m até o vértice **770**, de coordenadas **N 7.973.909,22m** e **E 428.447,01m**; 101°06' e 56,05 m até o vértice **771**, de coordenadas **N 7.973.898,64m** e **E 428.502,01m**; 97°59' e 93,97 m até o vértice **772**, de coordenadas **N 7.973.885,94m** e **E 428.595,10m**; 129°38' e 46,60 m até o vértice **773**, de coordenadas **N 7.973.856,33m** e **E 428.631,06m**; 144°40' e 72,84 m até o vértice **774**, de coordenadas **N 7.973.797,09m** e **E 428.673,37m**; 141°08' e 43,63 m até o vértice **775**, de coordenadas **N 7.973.763,24m** e **E 428.700,88m**; 131°05' e 42,00 m até o vértice **776**, de coordenadas **N 7.973.735,74m** e **E 428.732,61m**; 126°06' e 59,83 m até o vértice **777**, de coordenadas **N 7.973.700,67m** e **E 428.781,05m**; 134°22' e 41,82 m até o vértice **778**, de coordenadas **N 7.973.671,56m** e **E 428.811,04m**; 123°40' e 65,59 m até o vértice **779**, de coordenadas **N 7.973.635,39m** e **E 428.865,74m**; 131°30' e 48,15 m até o vértice **780**, de coordenadas **N 7.973.603,63m** e **E 428.901,91m**; 171°44' e 167,70 m até o vértice **781**, de coordenadas **N 7.973.437,79m** e **E 428.926,61m**; 174°25' e 140,16 m até o vértice **782**, de coordenadas **N 7.973.298,41m** e **E 428.940,72m**; 162°24' e 51,90 m até o vértice **783**, de coordenadas **N 7.973.249,01m** e **E 428.956,60m**; 70°28' e 49,69 m até o vértice **784**, de coordenadas **N 7.973.265,77m** e **E 429.003,35m**; 25°20' e 62,36 m até o vértice **785**, de coordenadas **N 7.973.322,23m** e **E 429.029,82m**; 134°18' e 71,65 m até o vértice **786**, de coordenadas **N 7.973.272,36m** e **E 429.081,26m**; 180°12' e 42,06 m até o vértice **787**, de coordenadas **N 7.973.230,34m** e **E 429.081,26m**; 149°07' e 56,92 m até o vértice **788**, de coordenadas **N 7.973.181,60m** e **E 429.110,66m**; 95°58' e 66,72 m até o vértice **789**, de coordenadas **N 7.973.174,88m**




**GOVERNO DO ESTADO
DO ESPÍRITO SANTO**

*Secretaria da Agricultura,
Abastecimento, Aquicultura e Pesca*




e E 429.177,00m; 61°16' e 81,61 m até o vértice 790, de coordenadas N 7.973.214,38m e E 429.248,39m; 102°01' e 36,90 m até o vértice 791, de coordenadas N 7.973.206,81m e E 429.284,50m; 127°48' e 27,58 m até o vértice 792, de coordenadas N 7.973.190,01m e E 429.306,34m; 173°51' e 30,43 m até o vértice 793, de coordenadas N 7.973.159,76m e E 429.309,70m; 163°03' e 36,96 m até o vértice 794, de coordenadas N 7.973.124,46m e E 429.320,62m; 159°22' e 37,78 m até o vértice 795, de coordenadas N 7.973.089,17m e E 429.334,05m; 137°25' e 30,94 m até o vértice 796, de coordenadas N 7.973.066,48m e E 429.355,05m; 84°46' e 35,44 m até o vértice 797, de coordenadas N 7.973.069,84m e E 429.390,32m; 60°41' e 44,41 m até o vértice 798, de coordenadas N 7.973.091,69m e E 429.428,96m; 49°49' e 49,08 m até o vértice 799, de coordenadas N 7.973.123,48m e E 429.466,34m; 331°49' e 33,52 m até o vértice 800, de coordenadas N 7.973.152,96m e E 429.450,41m; 352°06' e 16,89 m até o vértice 801, de coordenadas N 7.973.169,69m e E 429.448,02m; 40°47' e 14,70 m até o vértice 802, de coordenadas N 7.973.180,85m e E 429.457,58m; 23°07' e 22,50 m até o vértice 803, de coordenadas N 7.973.201,56m e E 429.466,34m; 109°04' e 32,00 m até o vértice 804, de coordenadas N 7.973.191,21m e E 429.496,60m; 98°35' e 27,38 m até o vértice 805, de coordenadas N 7.973.187,22m e E 429.523,67m; 103°36' e 85,98 m até o vértice 806, de coordenadas N 7.973.167,30m e E 429.607,29m; 55°17' e 127,05 m até o vértice 807, de coordenadas N 7.973.240,01m e E 429.711,43m; 135°17' e 17,82 m até o vértice 808, de coordenadas N 7.973.227,41m e E 429.724,02m; 94°00' e 18,93 m até o vértice 809, de coordenadas N 7.973.226,15m e E 429.742,91m; 93°44' e 20,22 m até o vértice 810, de coordenadas N 7.973.224,89m e E 429.763,06m; 170°45' e 23,02 m até o vértice 811, de coordenadas N 7.973.202,21m e E 429.766,84m; 147°55' e 28,30 m até o vértice 812, de coordenadas N 7.973.178,27m e E 429.781,95m; 151°47' e 21,18 m até o vértice 813, de coordenadas N 7.973.159,66m e E 429.792,03m; 151°46' e 13,22 m até o vértice 814, de coordenadas N 7.973.148,03m e E 429.798,33m; 176°16' e 36,63 m até o vértice 815, de coordenadas N 7.973.111,49m e E 429.800,84m; 195°49' e 32,72 m até o vértice 816, de coordenadas N 7.973.079,98m e E 429.792,03m; 182°50' e 27,77 m até o vértice 817, de coordenadas N 7.973.052,26m e E 429.790,77m; 155°54' e 42,87 m até o vértice 818, de coordenadas N 7.973.013,20m e E 429.808,40m; 156°32' e 47,66 m até o vértice 819, de coordenadas N 7.972.969,56m e E 429.827,51m; 184°47' e 28,08 m até o vértice 820, de coordenadas N 7.972.941,59m e E 429.825,27m; 230°42' e 24,66 m até o vértice 821, de coordenadas N 7.972.925,92m e E 429.806,26m; 263°40' e 29,28 m até o vértice 822, de coordenadas N 7.972.922,57m e E 429.777,18m; 221°22' e 23,81 m até o vértice 823, de coordenadas N 7.972.904,66m e E 429.761,52m; 187°00' e 28,19 m até o vértice 824, de coordenadas N 7.972.876,69m e E 429.758,17m; 187°55' e 41,78 m até o vértice 825, de coordenadas N 7.972.835,28m e E 429.752,58m; 210°09' e 33,60 m até o vértice 826, de coordenadas N 7.972.806,19m e E 429.735,80m; 254°47' e 33,65 m até o vértice 827, de coordenadas N 7.972.797,24m e E 429.703,37m; 285°37' e 33,66 m até o vértice 828, de coordenadas N 7.972.806,19m e E 429.670,94m; 241°45' e 30,53 m até o vértice 829, de coordenadas N 7.972.791,64m e E 429.644,09m; 241°07' e 34,57 m até o vértice 830, de coordenadas N 7.972.774,86m e E 429.613,90m; 247°00' e 34,10 m até o vértice 831, de coordenadas N 7.972.761,43m e E 429.582,58m; 300°14' e 33,58 m até o vértice 832, de coordenadas N 7.972.778,21m e E 429.553,51m; 327°13' e 26,69 m até o vértice 833, de coordenadas N 7.972.800,59m e E 429.538,97m; 285°26' e 25,53 m até o vértice 834, de coordenadas N 7.972.807,31m e E 429.514,36m; 262°20' e 32,74 m até o vértice 835, de coordenadas N 7.972.802,83m e E 429.481,93m; 243°39' e 40,04 m até o vértice 836, de coordenadas N 7.972.784,93m e E 429.446,14m; 196°23' e 36,12 m até o vértice 837, de coordenadas N 7.972.750,24m e E 429.436,08m; 196°53' e 35,06 m até o vértice 838, de coordenadas N 7.972.716,67m e E 429.426,01m; 183°40' e 37,03 m até o vértice 839, de coordenadas N 7.972.679,74m e E 429.423,77m; 246°25' e 41,58 m até o vértice 840, de coordenadas N 7.972.662,95m e E 429.385,75m; 251°45' e 49,52 m até o vértice 841, de coordenadas N 7.972.647,29m e E 429.338,78m; 212°29' e 25,15 m até o vértice 842, de coordenadas N 7.972.626,03m e E 429.325,36m; 150°28' e 18,05 m até o vértice 843, de coordenadas N 7.972.610,36m e E 429.334,30m; 152°16' e 40,57 m até o vértice 844, de coordenadas N 7.972.574,55m e E 429.353,32m; 153°39' e 42,54 m até o vértice 845, de coordenadas N 7.972.536,51m e E 429.372,33m; 153°38' e 27,52 m até o vértice 846, de coordenadas N 7.972.511,89m e E 429.384,63m; 116°48' e 27,54 m até o vértice 847, de coordenadas N 7.972.499,58m e E 429.409,24m; 83°48' e 20,26 m até o vértice 848, de coordenadas N 7.972.501,82m e E 429.429,37m; 43°13' e 45,91 m até o vértice 849, de coordenadas N 7.972.535,39m e E 429.460,68m; 48°50' e 37,28 m até o vértice 850, de coordenadas N 7.972.560,01m e E 429.488,64m; 76°42' e 28,75 m até o vértice 851, de coordenadas N 7.972.566,72m e E 429.516,60m; 125°26' e 23,28 m até o vértice 852, de coordenadas N 7.972.553,29m e E 429.535,61m; 160°55' e 23,72 m até o vértice 853, de coordenadas N 7.972.530,91m e E 429.543,44m; 191°28' e 17,13 m até o vértice 854, de coordenadas N 7.972.514,13m e E 429.540,09m; 203°24' e 25,56 m até o vértice 855, de coordenadas N 7.972.490,63m e E 429.530,02m; 182°31' e 28,01 m até o vértice 856, de coordenadas N 7.972.462,65m e E 429.528,90m; 145°23' e 31,38 m até o vértice 857, de coordenadas N 7.972.436,91m e E 429.546,80m; 127°48' e 36,72 m até o vértice 858, de coordenadas N 7.972.414,53m e E 429.575,87m; 158°52' e 27,62 m até o vértice 859, de coordenadas N 7.972.388,80m e E 429.585,94m; 208°16' e 19,03 m até o vértice 860, de coordenadas N 7.972.372,01m e E 429.576,99m; 250°55' e 23,70 m até o vértice 861, de coordenadas N 7.972.364,18m e E 429.554,62m; 279°37' e 27,22 m até o vértice 862, de coordenadas N 7.972.368,65m e E 429.527,78m; 278°22'




**GOVERNO DO ESTADO
DO ESPÍRITO SANTO**

*Secretaria da Agricultura,
Abastecimento, Aquicultura e Pesca*



e 31,64 m até o vértice **863**, de coordenadas **N 7.972.373,13m** e **E 429.496,47m**; 258°25' e 27,42 m até o vértice **864**, de coordenadas **N 7.972.367,53m** e **E 429.469,63m**; 188°30' e 58,32 m até o vértice **865**, de coordenadas **N 7.972.309,84m** e **E 429.461,20m**; 158°56' e 19,21 m até o vértice **866**, de coordenadas **N 7.972.291,94m** e **E 429.468,16m**; 130°07' e 18,13 m até o vértice **867**, de coordenadas **N 7.972.280,33m** e **E 429.482,08m**; 120°39' e 28,09 m até o vértice **868**, de coordenadas **N 7.972.266,08m** e **E 429.506,27m**; 132°33' e 50,23 m até o vértice **869**, de coordenadas **N 7.972.232,26m** e **E 429.543,38m**; 165°37' e 23,65 m até o vértice **870**, de coordenadas **N 7.972.209,38m** e **E 429.549,34m**; 190°48' e 21,60 m até o vértice **871**, de coordenadas **N 7.972.188,16m** e **E 429.545,37m**; 211°09' e 23,21 m até o vértice **872**, de coordenadas **N 7.972.168,27m** e **E 429.533,44m**; 216°48' e 28,91 m até o vértice **873**, de coordenadas **N 7.972.145,06m** e **E 429.516,21m**; 233°30' e 24,40 m até o vértice **874**, de coordenadas **N 7.972.130,47m** e **E 429.496,66m**; 238°34' e 17,10 m até o vértice **875**, de coordenadas **N 7.972.121,52m** e **E 429.482,08m**; 267°08' e 12,29 m até o vértice **876**, de coordenadas **N 7.972.120,85m** e **E 429.469,81m**; 328°56' e 10,87 m até o vértice **877**, de coordenadas **N 7.972.130,14m** e **E 429.464,18m**; 352°21' e 19,42 m até o vértice **878**, de coordenadas **N 7.972.149,37m** e **E 429.461,53m**; 321°56' e 16,05 m até o vértice **879**, de coordenadas **N 7.972.161,97m** e **E 429.451,59m**; 303°09' e 13,43 m até o vértice **880**, de coordenadas **N 7.972.169,29m** e **E 429.440,32m**; 246°55' e 10,12 m até o vértice **881**, de coordenadas **N 7.972.165,28m** e **E 429.431,04m**; 244°54' e 13,20 m até o vértice **882**, de coordenadas **N 7.972.159,65m** e **E 429.419,11m**; 209°05' e 27,83 m até o vértice **883**, de coordenadas **N 7.972.135,27m** e **E 429.405,66m**; 201°16' e 20,06 m até o vértice **884**, de coordenadas **N 7.972.116,56m** e **E 429.398,46m**; 227°27' e 25,47 m até o vértice **885**, de coordenadas **N 7.972.099,29m** e **E 429.379,77m**; 237°06' e 19,76 m até o vértice **886**, de coordenadas **N 7.972.088,50m** e **E 429.363,22m**; 222°29' e 21,39 m até o vértice **887**, de coordenadas **N 7.972.072,67m** e **E 429.348,84m**; 170°13' e 12,45 m até o vértice **888**, de coordenadas **N 7.972.060,43m** e **E 429.351,00m**; 130°18' e 17,87 m até o vértice **889**, de coordenadas **N 7.972.048,92m** e **E 429.364,66m**; 118°03' e 29,28 m até o vértice **890**, de coordenadas **N 7.972.035,25m** e **E 429.390,55m**; 136°52' e 34,62 m até o vértice **891**, de coordenadas **N 7.972.010,06m** e **E 429.414,29m**; 138°08' e 30,05 m até o vértice **892**, de coordenadas **N 7.971.987,75m** e **E 429.434,43m**; 151°49' e 30,28 m até o vértice **893**, de coordenadas **N 7.971.961,13m** e **E 429.448,81m**; 173°23' e 36,24 m até o vértice **894**, de coordenadas **N 7.971.925,15m** e **E 429.453,12m**; 183°02' e 28,85 m até o vértice **895**, de coordenadas **N 7.971.896,36m** e **E 429.451,69m**; 161°01' e 35,05 m até o vértice **896**, de coordenadas **N 7.971.863,26m** e **E 429.463,19m**; 133°23' e 31,55 m até o vértice **897**, de coordenadas **N 7.971.841,67m** e **E 429.486,21m**; 166°09' e 29,70 m até o vértice **898**, de coordenadas **N 7.971.812,88m** e **E 429.493,40m**; 185°00' e 34,66 m até o vértice **899**, de coordenadas **N 7.971.778,34m** e **E 429.490,52m**; 219°34' e 26,09 m até o vértice **900**, de coordenadas **N 7.971.758,19m** e **E 429.473,98m**; 219°05' e 28,64 m até o vértice **901**, de coordenadas **N 7.971.735,89m** e **E 429.456,00m**; 198°05' e 23,45 m até o vértice **902**, de coordenadas **N 7.971.713,58m** e **E 429.448,81m**; 199°32' e 28,25 m até o vértice **903**, de coordenadas **N 7.971.686,95m** e **E 429.439,46m**; 240°05' e 25,78 m até o vértice **904**, de coordenadas **N 7.971.674,00m** e **E 429.417,16m**; 252°07' e 31,47 m até o vértice **905**, de coordenadas **N 7.971.664,24m** e **E 429.387,26m**; 242°10' e 34,13 m até o vértice **906**, de coordenadas **N 7.971.648,21m** e **E 429.357,16m**; 212°46' e 27,39 m até o vértice **907**, de coordenadas **N 7.971.625,14m** e **E 429.342,42m**; 209°53' e 20,68 m até o vértice **908**, de coordenadas **N 7.971.607,19m** e **E 429.332,17m**; 186°54' e 32,92 m até o vértice **909**, de coordenadas **N 7.971.574,50m** e **E 429.328,33m**; 182°40' e 29,52 m até o vértice **910**, de coordenadas **N 7.971.545,01m** e **E 429.327,05m**; 178°08' e 52,63 m até o vértice **911**, de coordenadas **N 7.971.492,45m** e **E 429.328,97m**; 195°44' e 40,60 m até o vértice **912**, de coordenadas **N 7.971.453,35m** e **E 429.318,08m**; 240°18' e 24,40 m até o vértice **913**, de coordenadas **N 7.971.441,17m** e **E 429.296,94m**; 266°26' e 39,18 m até o vértice **914**, de coordenadas **N 7.971.438,61m** e **E 429.257,86m**; 216°02' e 56,93 m até o vértice **915**, de coordenadas **N 7.971.392,46m** e **E 429.224,55m**; 166°31' e 29,72 m até o vértice **916**, de coordenadas **N 7.971.363,61m** e **E 429.231,59m**; 138°34' e 23,17 m até o vértice **917**, de coordenadas **N 7.971.346,31m** e **E 429.246,97m**; 178°43' e 25,00 m até o vértice **918**, de coordenadas **N 7.971.321,31m** e **E 429.247,61m**; 212°03' e 27,93 m até o vértice **919**, de coordenadas **N 7.971.297,59m** e **E 429.232,88m**; 225°11' e 21,77 m até o vértice **920**, de coordenadas **N 7.971.282,21m** e **E 429.217,50m**; 173°18' e 16,13 m até o vértice **921**, de coordenadas **N 7.971.266,18m** e **E 429.219,42m**; 115°40' e 13,49 m até o vértice **922**, de coordenadas **N 7.971.260,41m** e **E 429.231,59m**; 85°46' e 16,69 m até o vértice **923**, de coordenadas **N 7.971.261,70m** e **E 429.248,25m**; 92°52' e 13,49 m até o vértice **924**, de coordenadas **N 7.971.261,06m** e **E 429.261,70m**; 140°13' e 15,92 m até o vértice **925**, de coordenadas **N 7.971.248,88m** e **E 429.271,95m**; 192°43' e 17,71 m até o vértice **926**, de coordenadas **N 7.971.231,57m** e **E 429.268,11m**; 142°39' e 31,56 m até o vértice **927**, de coordenadas **N 7.971.206,57m** e **E 429.287,33m**; 123°53' e 20,23 m até o vértice **928**, de coordenadas **N 7.971.195,35m** e **E 429.304,17m**; 153°38' e 21,69 m até o vértice **929**, de coordenadas **N 7.971.175,95m** e **E 429.313,87m**; 217°23' e 51,01 m até o vértice **930**, de coordenadas **N 7.971.135,34m** e **E 429.283,05m**; 221°01' e 65,70 m até o vértice **931**, de coordenadas **N 7.971.085,64m** e **E 429.240,11m**; 114°16' e 2,32 m até o vértice **932**, de coordenadas **N 7.971.084,69m** e **E 429.242,23m**; 203°11' e 82,62 m até o vértice **933**, de coordenadas **N 7.971.008,65m** e **E 429.210,00m**; 208°13' e 141,74 m até o vértice **934**, de coordenadas **N 7.970.883,58m** e **E 429.143,44m**; 204°49' e 171,56 m até o vértice **935**, de coordenadas **N 7.970.727,65m** e **E 429.072,01m**; 205°12' e 161,35 m até o vértice **936**, de




**GOVERNO DO ESTADO
DO ESPÍRITO SANTO**

*Secretaria da Agricultura,
Abastecimento, Aquicultura e Pesca*




coordenadas **N 7.970.581,46m** e **E 429.003,83m**; 205°20' e 351,80 m até o vértice **937**, de coordenadas **N 7.970.263,10m** e **E 428.854,48m**; 205°28' e 112,24 m até o vértice **938**, de coordenadas **N 7.970.161,59m** e **E 428.806,59m**; 200°01' e 158,03 m até o vértice **939**, de coordenadas **N 7.970.012,97m** e **E 428.753,02m**; 200°14' e 220,51 m até o vértice **940**, de coordenadas **N 7.969.805,87m** e **E 428.677,54m**; 195°20' e 197,90 m até o vértice **941**, de coordenadas **N 7.969.614,92m** e **E 428.625,88m**; 209°57' e 171,44 m até o vértice **942**, de coordenadas **N 7.969.466,12m** e **E 428.540,85m**; 207°29' e 153,12 m até o vértice **943**, de coordenadas **N 7.969.330,07m** e **E 428.470,71m**; 206°32' e 230,14 m até o vértice **944**, de coordenadas **N 7.969.123,88m** e **E 428.368,67m**; 204°26' e 279,84 m até o vértice **945**, de coordenadas **N 7.968.868,79m** e **E 428.253,88m**; 205°48' e 226,33 m até o vértice **946**, de coordenadas **N 7.968.664,72m** e **E 428.156,10m**; 207°49' e 156,00 m até o vértice **947**, de coordenadas **N 7.968.526,55m** e **E 428.083,82m**; 198°38' e 147,93 m até o vértice **948**, de coordenadas **N 7.968.386,25m** e **E 428.037,06m**; 207°42' e 234,91 m até o vértice **949**, de coordenadas **N 7.968.177,93m** e **E 427.928,65m**; 202°44' e 216,44 m até o vértice **950**, de coordenadas **N 7.967.978,11m** e **E 427.845,74m**; 201°09' e 184,40 m até o vértice **951**, de coordenadas **N 7.967.805,93m** e **E 427.779,85m**; 205°58' e 205,45 m até o vértice **952**, de coordenadas **N 7.967.620,99m** e **E 427.690,57m**; 201°39' e 191,91 m até o vértice **953**, de coordenadas **N 7.967.442,43m** e **E 427.620,42m**; 203°41' e 229,50 m até o vértice **954**, de coordenadas **N 7.967.231,99m** e **E 427.529,01m**; 200°28' e 190,41 m até o vértice **955**, de coordenadas **N 7.967.053,43m** e **E 427.463,11m**; 206°09' e 174,97 m até o vértice **956**, de coordenadas **N 7.966.896,12m** e **E 427.386,59m**; 202°01' e 194,68 m até o vértice **957**, de coordenadas **N 7.966.715,44m** e **E 427.314,31m**; 201°46' e 196,64 m até o vértice **958**, de coordenadas **N 7.966.532,63m** e **E 427.242,04m**; 199°39' e 230,01 m até o vértice **959**, de coordenadas **N 7.966.315,80m** e **E 427.165,51m**; 202°15' e 192,71 m até o vértice **960**, de coordenadas **N 7.966.137,24m** e **E 427.093,24m**; 200°26' e 215,28 m até o vértice **961**, de coordenadas **N 7.965.935,30m** e **E 427.018,84m**; 197°19' e 694,98 m até o vértice **962**, de coordenadas **N 7.965.271,26m** e **E 426.814,56m**; 192°59' e 306,62 m até o vértice **963**, de coordenadas **N 7.964.972,35m** e **E 426.746,75m**; 198°57' e 258,21 m até o vértice **964**, de coordenadas **N 7.964.727,89m** e **E 426.663,84m**; 197°10' e 182,30 m até o vértice **965**, de coordenadas **N 7.964.553,58m** e **E 426.610,70m**; 202°50' e 138,22 m até o vértice **966**, de coordenadas **N 7.964.426,04m** e **E 426.557,56m**; 196°31' e 143,99 m até o vértice **967**, de coordenadas **N 7.964.287,87m** e **E 426.517,17m**; 205°20' e 190,24 m até o vértice **968**, de coordenadas **N 7.964.115,68m** e **E 426.436,39m**; 204°03' e 199,95 m até o vértice **969**, de coordenadas **N 7.963.932,87m** e **E 426.355,61m**; 202°22' e 197,42 m até o vértice **970**, de coordenadas **N 7.963.750,06m** e **E 426.281,21m**; 200°51' e 174,97 m até o vértice **971**, de coordenadas **N 7.963.586,38m** e **E 426.219,57m**; 199°59' e 144,60 m até o vértice **972**, de coordenadas **N 7.963.450,33m** e **E 426.170,68m**; 200°36' e 176,96 m até o vértice **973**, de coordenadas **N 7.963.284,53m** e **E 426.109,03m**; 198°25' e 163,40 m até o vértice **974**, de coordenadas **N 7.963.129,35m** e **E 426.058,01m**; 200°09' e 255,60 m até o vértice **975**, de coordenadas **N 7.962.889,14m** e **E 425.970,86m**; 196°22' e 236,89 m até o vértice **976**, de coordenadas **N 7.962.661,69m** e **E 425.904,96m**; 197°44' e 169,48 m até o vértice **977**, de coordenadas **N 7.962.500,14m** e **E 425.853,95m**; 196°22' e 168,24 m até o vértice **978**, de coordenadas **N 7.962.338,58m** e **E 425.807,18m**; 199°41' e 184,96 m até o vértice **979**, de coordenadas **N 7.962.164,27m** e **E 425.745,53m**; 194°26' e 93,12 m até o vértice **980**, de coordenadas **N 7.962.074,03m** e **E 425.722,69m**; 194°26' e 80,16 m até o vértice **981**, de coordenadas **N 7.961.996,34m** e **E 425.703,02m**; 199°18' e 175,53 m até o vértice **982**, de coordenadas **N 7.961.830,53m** e **E 425.645,62m**; 198°07' e 145,23 m até o vértice **983**, de coordenadas **N 7.961.692,36m** e **E 425.600,98m**; 196°27' e 174,98 m até o vértice **984**, de coordenadas **N 7.961.524,43m** e **E 425.552,09m**; 198°10' e 241,42 m até o vértice **985**, de coordenadas **N 7.961.294,85m** e **E 425.477,69m**; 200°15' e 217,28 m até o vértice **986**, de coordenadas **N 7.961.090,78m** e **E 425.403,29m**; 199°26' e 245,45 m até o vértice **987**, de coordenadas **N 7.960.859,08m** e **E 425.322,52m**; 198°17' e 315,38 m até o vértice **988**, de coordenadas **N 7.960.559,35m** e **E 425.224,73m**; 198°03' e 319,41 m até o vértice **989**, de coordenadas **N 7.960.255,38m** e **E 425.126,95m**; 197°55' e 209,81 m até o vértice **990**, de coordenadas **N 7.960.055,56m** e **E 425.063,18m**; 207°14' e 169,91 m até o vértice **991**, de coordenadas **N 7.959.904,27m** e **E 424.986,03m**; 199°03' e 218,88 m até o vértice **992**, de coordenadas **N 7.959.697,17m** e **E 424.915,42m**; 199°06' e 195,74 m até o vértice **993**, de coordenadas **N 7.959.512,00m** e **E 424.852,11m**; 198°06' e 245,85 m até o vértice **994**, de coordenadas **N 7.959.278,11m** e **E 424.776,62m**; 196°46' e 217,98 m até o vértice **995**, de coordenadas **N 7.959.069,23m** e **E 424.714,56m**; 198°39' e 242,09 m até o vértice **996**, de coordenadas **N 7.958.839,65m** e **E 424.638,03m**; 200°41' e 302,50 m até o vértice **997**, de coordenadas **N 7.958.556,32m** e **E 424.532,28m**; 196°59' e 388,31 m até o vértice **998**, de coordenadas **N 7.958.184,65m** e **E 424.420,27m**; 196°32' e 322,67 m até o vértice **999**, de coordenadas **N 7.957.875,10m** e **E 424.329,65m**; 198°11' e 198,10 m até o vértice **1000**, de coordenadas **N 7.957.686,72m** e **E 424.268,55m**; 193°57' e 47,17 m até o vértice **1001**, de coordenadas **N 7.957.640,89m** e **E 424.257,35m**; 198°51' e 184,91 m até o vértice **1002**, de coordenadas **N 7.957.465,75m** e **E 424.198,29m**; 192°32' e 260,49 m até o vértice **1003**, de coordenadas **N 7.957.211,35m** e **E 424.142,74m**; 200°40' e 133,88 m até o vértice **1004**, de coordenadas **N 7.957.085,93m** e **E 424.095,98m**; 194°16'




**GOVERNO DO ESTADO
DO ESPÍRITO SANTO**

*Secretaria da Agricultura,
Abastecimento, Aquicultura e Pesca*



e 157,83 m até o vértice **1005**, de coordenadas **N 7.956.932,88m** e **E 424.057,71m**; 194°24' e 217,13 m até o vértice **1006**, de coordenadas **N 7.956.722,43m** e **E 424.004,57m**; 196°29' e 212,62 m até o vértice **1007**, de coordenadas **N 7.956.518,36m** e **E 423.945,05m**; 194°07' e 212,48 m até o vértice **1008**, de coordenadas **N 7.956.312,17m** e **E 423.894,03m**; 195°40' e 271,38 m até o vértice **1009**, de coordenadas **N 7.956.050,70m** e **E 423.821,76m**; 190°32' e 95,07 m até o vértice **1010**, de coordenadas **N 7.955.957,17m** e **E 423.804,75m**; 194°07' e 221,24 m até o vértice **1011**, de coordenadas **N 7.955.742,48m** e **E 423.751,61m**; 191°41' e 321,13 m até o vértice **1012**, de coordenadas **N 7.955.427,87m** e **E 423.687,84m**; 191°31' e 75,91 m até o vértice **1013**, de coordenadas **N 7.955.353,47m** e **E 423.672,96m**; 195°45' e 158,87 m até o vértice **1014**, de coordenadas **N 7.955.200,42m** e **E 423.630,44m**; 191°59' e 260,67 m até o vértice **1015**, de coordenadas **N 7.954.945,33m** e **E 423.577,30m**; 188°27' e 371,70 m até o vértice **1016**, de coordenadas **N 7.954.577,58m** e **E 423.524,16m**; 192°02' e 145,53 m até o vértice **1017**, de coordenadas **N 7.954.435,16m** e **E 423.494,40m**; 190°59' e 216,45 m até o vértice **1018**, de coordenadas **N 7.954.222,59m** e **E 423.454,01m**; 190°03' e 336,67 m até o vértice **1019**, de coordenadas **N 7.953.890,97m** e **E 423.396,61m**; 192°27' e 391,63 m até o vértice **1020**, de coordenadas **N 7.953.508,34m** e **E 423.313,71m**; 191°25' e 186,41 m até o vértice **1021**, de coordenadas **N 7.953.325,53m** e **E 423.277,57m**; 188°16' e 380,10 m até o vértice **1022**, de coordenadas **N 7.952.949,28m** e **E 423.224,43m**; 188°58' e 139,82 m até o vértice **1023**, de coordenadas **N 7.952.811,11m** e **E 423.203,17m**; 188°48' e 227,97 m até o vértice **1024**, de coordenadas **N 7.952.585,78m** e **E 423.169,16m**; 187°25' e 220,76 m até o vértice **1025**, de coordenadas **N 7.952.366,83m** e **E 423.141,53m**; 187°41' e 49,30 m até o vértice **1026**, de coordenadas **N 7.952.317,94m** e **E 423.135,15m**; 181°11' e 127,62 m até o vértice **1027**, de coordenadas **N 7.952.190,40m** e **E 423.133,02m**; 185°10' e 172,88 m até o vértice **1028**, de coordenadas **N 7.952.018,22m** e **E 423.118,14m**; 185°25' e 234,85 m até o vértice **1029**, de coordenadas **N 7.951.784,39m** e **E 423.096,89m**; 175°36' e 290,15 m até o vértice **1030**, de coordenadas **N 7.951.495,29m** e **E 423.120,27m**; 182°17' e 355,34 m até o vértice **1031**, de coordenadas **N 7.951.140,29m** e **E 423.107,52m**; 189°36' e 456,90 m até o vértice **1032**, de coordenadas **N 7.950.689,64m** e **E 423.033,12m**; 175°18' e 123,80 m até o vértice **1033**, de coordenadas **N 7.950.566,35m** e **E 423.043,74m**; 188°31' e 103,15 m até o vértice **1034**, de coordenadas **N 7.950.464,31m** e **E 423.028,86m**; 193°56' e 89,72 m até o vértice **1035**, de coordenadas **N 7.950.377,16m** e **E 423.007,61m**; 182°10' e 125,53 m até o vértice **1036**, de coordenadas **N 7.950.251,74m** e **E 423.003,36m**; 184°41' e 164,24 m até o vértice **1037**, de coordenadas **N 7.950.088,06m** e **E 422.990,60m**; 184°50' e 151,54 m até o vértice **1038**, de coordenadas **N 7.949.937,07m** e **E 422.978,43m**; 180°50' e 328,38 m até o vértice **1039**, de coordenadas **N 7.949.608,82m** e **E 422.974,89m**; 181°54' e 303,63 m até o vértice **1040**, de coordenadas **N 7.949.305,42m** e **E 422.966,02m**; 183°03' e 179,48 m até o vértice **1041**, de coordenadas **N 7.949.126,22m** e **E 422.957,16m**; 177°35' e 154,57 m até o vértice **1042**, de coordenadas **N 7.948.971,85m** e **E 422.964,25m**; 182°26' e 223,60 m até o vértice **1043**, de coordenadas **N 7.948.748,47m** e **E 422.955,65m**; 181°15' e 115,57 m até o vértice **1044**, de coordenadas **N 7.948.632,96m** e **E 422.953,61m**; 180°14' e 69,21 m até o vértice **1045**, de coordenadas **N 7.948.563,76m** e **E 422.953,61m**; 175°01' e 58,82 m até o vértice **1046**, de coordenadas **N 7.948.505,21m** e **E 422.958,93m**; 177°22' e 106,62 m até o vértice **1047**, de coordenadas **N 7.948.398,75m** e **E 422.964,25m**; 181°15' e 29,19 m até o vértice **1048**, de coordenadas **N 7.948.369,59m** e **E 422.963,74m**; 172°35' e 104,64 m até o vértice **1049**, de coordenadas **N 7.948.265,92m** e **E 422.977,65m**; 178°32' e 241,47 m até o vértice **1050**, de coordenadas **N 7.948.024,62m** e **E 422.984,74m**; 177°58' e 154,78 m até o vértice **1051**, de coordenadas **N 7.947.870,01m** e **E 422.990,85m**; 182°29' e 90,60 m até o vértice **1052**, de coordenadas **N 7.947.779,53m** e **E 422.987,30m**; 183°01' e 181,23 m até o vértice **1053**, de coordenadas **N 7.947.598,55m** e **E 422.978,43m**; 181°51' e 126,10 m até o vértice **1054**, de coordenadas **N 7.947.472,57m** e **E 422.974,89m**; 181°25' e 85,19 m até o vértice **1055**, de coordenadas **N 7.947.387,41m** e **E 422.973,11m**; 184°19' e 49,83 m até o vértice **1056**, de coordenadas **N 7.947.337,73m** e **E 422.969,57m**; 180°01' e 58,60 m até o vértice **1057**, de coordenadas **N 7.947.279,13m** e **E 422.969,77m**; 181°58' e 62,33 m até o vértice **1058**, de coordenadas **N 7.947.216,85m** e **E 422.967,88m**; 186°56' e 129,28 m até o vértice **1059**, de coordenadas **N 7.947.088,51m** e **E 422.952,79m**; 176°21' e 111,65 m até o vértice **1060**, de coordenadas **N 7.946.977,16m** e **E 422.960,33m**; 181°59' e 122,78 m até o vértice **1061**, de coordenadas **N 7.946.854,48m** e **E 422.956,56m**; 187°35' e 118,02 m até o vértice **1062**, de coordenadas **N 7.946.737,46m** e **E 422.941,46m**; 182°12' e 109,54 m até o vértice **1063**, de coordenadas **N 7.946.628,00m** e **E 422.937,69m**; 184°38' e 224,57 m até o vértice **1064**, de coordenadas **N 7.946.404,19m** e **E 422.920,45m**; 177°17' e 189,82 m até o vértice **1065**, de coordenadas **N 7.946.214,67m** e **E 422.930,14m**; 181°04' e 130,26 m até o vértice **1066**, de coordenadas **N 7.946.084,45m** e **E 422.928,25m**; 181°02' e 134,08 m até o vértice **1067**, de coordenadas **N 7.945.950,45m** e **E 422.926,36m**; 183°48' e 277,18 m até o vértice **1068**, de coordenadas **N 7.945.673,88m** e **E 422.909,05m**; 179°11' e 219,70 m até o vértice **1069**, de coordenadas **N 7.945.454,31m** e **E 422.913,04m**; 182°57' e 167,92 m até o vértice **1070**, de coordenadas **N 7.945.286,64m** e **E 422.905,06m**; 176°16' e 116,07 m até o vértice **1071**, de coordenadas **N 7.945.170,87m** e **E 422.913,04m**; 181°42' e 155,80 m até o vértice **1072**, de coordenadas **N 7.945.015,17m** e **E 422.909,05m**; 180°13' e 167,72 m até o vértice **1073**, de coordenadas **N**




**GOVERNO DO ESTADO
DO ESPÍRITO SANTO**

*Secretaria da Agricultura,
Abastecimento, Aquicultura e Pesca*




7.944.847,50m e E 422.909,05m; 176°32' e 124,04 m até o vértice 1074, de coordenadas N 7.944.723,75m e E 422.917,03m; 161°16' e 82,56 m até o vértice 1075, de coordenadas N 7.944.645,72m e E 422.943,86m; 152°39' e 11,04 m até o vértice 1076, de coordenadas N 7.944.635,92m e E 422.948,95m; 170°54' e 129,53 m até o vértice 1077, de coordenadas N 7.944.508,14m e E 422.969,95m; 172°28' e 148,40 m até o vértice 1078, de coordenadas N 7.944.361,15m e E 422.989,98m; 166°52' e 183,18 m até o vértice 1079, de coordenadas N 7.944.182,99m e E 423.032,27m; 174°03' e 186,00 m até o vértice 1080, de coordenadas N 7.943.998,14m e E 423.052,30m; 167°35' e 132,41 m até o vértice 1081, de coordenadas N 7.943.868,98m e E 423.081,24m; 164°54' e 143,21 m até o vértice 1082, de coordenadas N 7.943.730,90m e E 423.119,08m; 162°09' e 114,83 m até o vértice 1083, de coordenadas N 7.943.621,78m e E 423.154,69m; 175°24' e 49,17 m até o vértice 1084, de coordenadas N 7.943.572,79m e E 423.158,81m; 205°49' e 9,02 m até o vértice 1085, de coordenadas N 7.943.564,67m e E 423.154,93m; 177°31' e 53,06 m até o vértice 1086, de coordenadas N 7.943.511,70m e E 423.157,44m; 174°07' e 36,94 m até o vértice 1087, de coordenadas N 7.943.474,98m e E 423.161,37m; 168°49' e 79,60 m até o vértice 1088, de coordenadas N 7.943.396,96m e E 423.177,10m; 175°51' e 266,77 m até o vértice 1089, de coordenadas N 7.943.131,04m e E 423.197,39m; 182°43' e 548,31 m até o vértice 1090, de coordenadas N 7.942.583,45m e E 423.173,60m; 181°40' e 113,63 m até o vértice 1091, de coordenadas N 7.942.469,88m e E 423.170,75m; 183°59' e 218,52 m até o vértice 1092, de coordenadas N 7.942.251,91m e E 423.156,42m; 178°51' e 134,24 m até o vértice 1093, de coordenadas N 7.942.117,75m e E 423.159,61m; 180°29' e 69,34 m até o vértice 1094, de coordenadas N 7.942.048,44m e E 423.159,33m; 195°58' e 82,16 m até o vértice 1095, de coordenadas N 7.941.969,39m e E 423.137,05m; 201°20' e 95,63 m até o vértice 1096, de coordenadas N 7.941.880,20m e E 423.102,61m; 200°20' e 153,30 m até o vértice 1097, de coordenadas N 7.941.736,29m e E 423.049,94m; 199°15' e 180,18 m até o vértice 1098, de coordenadas N 7.941.566,03m e E 422.991,19m; 199°24' e 197,48 m até o vértice 1099, de coordenadas N 7.941.379,55m e E 422.926,37m; 200°04' e 155,20 m até o vértice 1100, de coordenadas N 7.941.233,61m e E 422.873,70m; 200°00' e 176,21 m até o vértice 1101, de coordenadas N 7.941.067,87m e E 422.814,10m; 196°22' e 161,19 m até o vértice 1102, de coordenadas N 7.940.913,07m e E 422.769,31m; 194°16' e 109,26 m até o vértice 1103, de coordenadas N 7.940.807,12m e E 422.742,82m; 201°04' e 161,78 m até o vértice 1104, de coordenadas N 7.940.655,94m e E 422.685,30m; 196°10' e 191,92 m até o vértice 1105, de coordenadas N 7.940.471,48m e E 422.632,63m; 197°21' e 130,81 m até o vértice 1106, de coordenadas N 7.940.346,49m e E 422.594,14m; 195°41' e 210,52 m até o vértice 1107, de coordenadas N 7.940.143,63m e E 422.538,06m; 200°56' e 236,84 m até o vértice 1108, de coordenadas N 7.939.922,19m e E 422.454,36m; 197°17' e 241,77 m até o vértice 1109, de coordenadas N 7.939.691,12m e E 422.383,46m; 194°15' e 137,94 m até o vértice 1110, de coordenadas N 7.939.557,34m e E 422.350,03m; 201°45' e 148,68 m até o vértice 1111, de coordenadas N 7.939.419,08m e E 422.295,49m; 193°36' e 193,38 m até o vértice 1112, de coordenadas N 7.939.231,00m e E 422.250,77m; 194°23' e 240,44 m até o vértice 1113, de coordenadas N 7.938.997,91m e E 422.192,02m; 193°31' e 114,60 m até o vértice 1114, de coordenadas N 7.938.886,43m e E 422.165,69m; 195°35' e 107,22 m até o vértice 1115, de coordenadas N 7.938.783,05m e E 422.137,33m; 192°55' e 235,15 m até o vértice 1116, de coordenadas N 7.938.553,73m e E 422.085,69m; 194°37' e 426,29 m até o vértice 1117, de coordenadas N 7.938.140,96m e E 421.979,74m; 192°24' e 198,78 m até o vértice 1118, de coordenadas N 7.937.946,72m e E 421.937,80m; 192°33' e 268,95 m até o vértice 1119, de coordenadas N 7.937.684,05m e E 421.880,41m; 188°43' e 343,80 m até o vértice 1120, de coordenadas N 7.937.344,12m e E 421.829,64m; 189°10' e 198,95 m até o vértice 1121, de coordenadas N 7.937.147,67m e E 421.798,74m; 188°22' e 312,27 m até o vértice 1122, de coordenadas N 7.936.838,64m e E 421.754,59m; 187°11' e 473,79 m até o vértice 1123, de coordenadas N 7.936.368,48m e E 421.697,20m; 188°35' e 243,26 m até o vértice 1124, de coordenadas N 7.936.127,88m e E 421.661,88m; 188°40' e 180,80 m até o vértice 1125, de coordenadas N 7.935.949,09m e E 421.635,39m; 186°34' e 159,98 m até o vértice 1126, de coordenadas N 7.935.790,16m e E 421.617,74m; 183°17' e 165,81 m até o vértice 1127, de coordenadas N 7.935.624,61m e E 421.608,91m; 180°13' e 161,21 m até o vértice 1128, de coordenadas N 7.935.463,48m e E 421.608,91m; 187°09' e 366,99 m até o vértice 1129, de coordenadas N 7.935.099,27m e E 421.564,76m; 182°17' e 193,27 m até o vértice 1130, de coordenadas N 7.934.906,18m e E 421.557,87m; 186°08' e 185,98 m até o vértice 1131, de coordenadas N 7.934.721,24m e E 421.538,74m; 185°16' e 145,16 m até o vértice 1132, de coordenadas N 7.934.576,69m e E 421.525,98m; 184°03' e 159,85 m até o vértice 1133, de coordenadas N 7.934.417,26m e E 421.515,35m; 186°25' e 275,90 m até o vértice 1134, de coordenadas N 7.934.143,04m e E 421.485,59m; 188°09' e 403,04 m até o vértice 1135, de coordenadas N 7.933.743,97m e E 421.430,11m; 181°42' e 172,29 m até o vértice 1136, de coordenadas N 7.933.571,80m e E 421.425,70m; 182°45' e 251,95 m até o vértice 1137, de coordenadas N 7.933.320,17m e E 421.414,66m; 187°32' e 260,46 m até o vértice 1138, de coordenadas N 7.933.061,91m e E 421.381,55m; 187°00' e 224,57 m até o vértice 1139, de coordenadas N 7.932.838,97m e E 421.355,07m; 184°12' e 223,55 m até o vértice 1140, de coordenadas N 7.932.616,03m e E 421.339,61m; 182°06' e 271,74 m até o vértice 1141, de coordenadas N 7.932.344,53m e E 421.330,78m; 180°58' e 172,24 m até o




**GOVERNO DO ESTADO
DO ESPÍRITO SANTO**

*Secretaria da Agricultura,
Abastecimento, Aquicultura e Pesca*




vértice **1142**, de coordenadas **N 7.932.172,36m** e **E 421.328,58m**; 178°11' e 123,72 m até o vértice **1143**, de coordenadas **N 7.932.048,75m** e **E 421.332,99m**; 180°14' e 83,91 m até o vértice **1144**, de coordenadas **N 7.931.964,87m** e **E 421.332,99m**; 186°35' e 59,98 m até o vértice **1145**, de coordenadas **N 7.931.905,27m** e **E 421.326,37m**; 187°21' e 89,01 m até o vértice **1146**, de coordenadas **N 7.931.816,98m** e **E 421.315,33m**; 185°26' e 146,34 m até o vértice **1147**, de coordenadas **N 7.931.671,30m** e **E 421.302,09m**; 184°03' e 99,56 m até o vértice **1148**, de coordenadas **N 7.931.571,97m** e **E 421.295,47m**; 191°14' e 53,17 m até o vértice **1149**, de coordenadas **N 7.931.519,81m** e **E 421.285,33m**; 270°01' e 1.140,37 m até o vértice **1150**, de coordenadas **N 7.931.515,66m** e **E 420.145,33m**; 270°02' e 1.780,98 m até o vértice **1151**, de coordenadas **N 7.931.509,52m** e **E 418.364,94m**; 270°02' e 181,01 m até o vértice **1152**, de coordenadas **N 7.931.508,88m** e **E 418.183,98m**; 320°16' e 53,13 m até o vértice **1153**, de coordenadas **N 7.931.549,58m** e **E 418.149,86m**; 327°39' e 17,91 m até o vértice **1154**, de coordenadas **N 7.931.564,64m** e **E 418.140,21m**; 327°35' e 17,88 m até o vértice **1155**, de coordenadas **N 7.931.579,70m** e **E 418.130,56m**; 286°50' e 104,45 m até o vértice **1156**, de coordenadas **N 7.931.609,51m** e **E 418.030,50m**; 288°40' e 96,00 m até o vértice **1157**, de coordenadas **N 7.931.639,85m** e **E 417.939,47m**; 281°33' e 154,76 m até o vértice **1158**, de coordenadas **N 7.931.670,20m** e **E 417.787,74m**; 277°55' e 113,89 m até o vértice **1159**, de coordenadas **N 7.931.685,43m** e **E 417.674,91m**; 264°58' e 145,44 m até o vértice **1160**, de coordenadas **N 7.931.672,06m** e **E 417.530,13m**; 256°12' e 114,85 m até o vértice **1161**, de coordenadas **N 7.931.644,21m** e **E 417.418,75m**; 256°11' e 31,56 m até o vértice **1162**, de coordenadas **N 7.931.636,56m** e **E 417.388,14m**; 256°13' e 106,25 m até o vértice **1163**, de coordenadas **N 7.931.610,80m** e **E 417.285,10m**; 254°30' e 130,03 m até o vértice **1164**, de coordenadas **N 7.931.575,55m** e **E 417.159,99m**; 230°24' e 53,12 m até o vértice **1165**, de coordenadas **N 7.931.541,52m** e **E 417.119,20m**; 241°37' e 85,25 m até o vértice **1166**, de coordenadas **N 7.931.500,69m** e **E 417.044,42m**; 231°14' e 91,88 m até o vértice **1167**, de coordenadas **N 7.931.442,85m** e **E 416.973,04m**; 242°34' e 80,64 m até o vértice **1168**, de coordenadas **N 7.931.405,42m** e **E 416.901,66m**; 238°04' e 134,70 m até o vértice **1169**, de coordenadas **N 7.931.333,70m** e **E 416.787,70m**; 230°04' e 114,31 m até o vértice **1170**, de coordenadas **N 7.931.259,97m** e **E 416.700,38m**; 241°21' e 184,53 m até o vértice **1171**, de coordenadas **N 7.931.170,87m** e **E 416.538,88m**; 241°03' e 151,73 m até o vértice **1172**, de coordenadas **N 7.931.096,88m** e **E 416.406,46m**; 233°04' e 325,94 m até o vértice **1173**, de coordenadas **N 7.930.899,97m** e **E 416.146,82m**; 238°27' e 129,47 m até o vértice **1174**, de coordenadas **N 7.930.831,78m** e **E 416.036,83m**; 236°09' e 140,20 m até o vértice **1175**, de coordenadas **N 7.930.753,21m** e **E 415.920,75m**; 233°23' e 83,58 m até o vértice **1176**, de coordenadas **N 7.930.703,09m** e **E 415.853,92m**; 225°15' e 94,51 m até o vértice **1177**, de coordenadas **N 7.930.636,27m** e **E 415.787,10m**; 206°03' e 86,76 m até o vértice **1178**, de coordenadas **N 7.930.558,19m** e **E 415.749,36m**; 200°31' e 166,88 m até o vértice **1179**, de coordenadas **N 7.930.401,68m** e **E 415.691,58m**; 199°11' e 241,07 m até o vértice **1180**, de coordenadas **N 7.930.173,71m** e **E 415.613,40m**; 204°18' e 175,20 m até o vértice **1181**, de coordenadas **N 7.930.013,79m** e **E 415.542,02m**; 212°42' e 88,72 m até o vértice **1182**, de coordenadas **N 7.929.938,93m** e **E 415.494,43m**; 236°07' e 86,70 m até o vértice **1183**, de coordenadas **N 7.929.890,30m** e **E 415.422,68m**; 239°57' e 153,17 m até o vértice **1184**, de coordenadas **N 7.929.813,04m** e **E 415.290,49m**; 262°48' e 157,74 m até o vértice **1185**, de coordenadas **N 7.929.792,62m** e **E 415.134,13m**; 271°40' e 139,45 m até o vértice **1186**, de coordenadas **N 7.929.796,03m** e **E 414.994,76m**; 280°39' e 207,42 m até o vértice **1187**, de coordenadas **N 7.929.833,45m** e **E 414.790,82m**; 265°03' e 187,78 m até o vértice **1188**, de coordenadas **N 7.929.816,44m** e **E 414.603,87m**; 260°22' e 175,17 m até o vértice **1189**, de coordenadas **N 7.929.786,35m** e **E 414.431,33m**; 278°37' e 128,36 m até o vértice **1190**, de coordenadas **N 7.929.805,02m** e **E 414.304,39m**; 302°35' e 44,47 m até o vértice **1191**, de coordenadas **N 7.929.828,79m** e **E 414.266,82m**; 333°07' e 40,43 m até o vértice **1192**, de coordenadas **N 7.929.864,75m** e **E 414.248,38m**; 341°14' e 114,56 m até o vértice **1193**, de coordenadas **N 7.929.973,03m** e **E 414.211,05m**; 359°57' e 66,81 m até o vértice **1194**, de coordenadas **N 7.930.039,83m** e **E 414.210,67m**; 00°22' e 158,41 m até o vértice **1195**, de coordenadas **N 7.930.198,17m** e **E 414.210,97m**; 32°45' e 356,41 m até o vértice **1196**, de coordenadas **N 7.930.498,68m** e **E 414.402,41m**; 32°59' e 225,28 m até o vértice **1197**, de coordenadas **N 7.930.688,13m** e **E 414.524,23m**; 09°53' e 117,11 m até o vértice **1198**, de coordenadas **N 7.930.803,54m** e **E 414.543,81m**; 348°22' e 126,88 m até o vértice **1199**, de coordenadas **N 7.930.927,66m** e **E 414.517,70m**; 332°22' e 83,80 m até o vértice **1200**, de coordenadas **N 7.931.001,70m** e **E 414.478,54m**; 324°11' e 129,33 m até o vértice **1201**, de coordenadas **N 7.931.106,22m** e **E 414.402,41m**; 315°06' e 160,62 m até o vértice **1202**, de coordenadas **N 7.931.219,46m** e **E 414.288,56m**; 308°06' e 156,17 m até o vértice **1203**, de coordenadas **N 7.931.315,27m** e **E 414.165,29m**; 302°35' e 242,64 m até o vértice **1204**, de coordenadas **N 7.931.444,96m** e **E 413.960,32m**; 297°18' e 181,12 m até o vértice **1205**, de coordenadas **N 7.931.527,27m** e **E 413.799,05m**; 301°09' e 90,39 m até o vértice **1206**, de coordenadas **N 7.931.573,68m** e **E 413.721,51m**; 323°55' e 109,37 m até o vértice **1207**, de coordenadas **N 7.931.661,75m** e **E 413.656,73m**; 19°38' e 90,33 m até o vértice **1208**, de coordenadas **N 7.931.746,92m** e **E 413.686,70m**; 51°17' e 90,82 m até o vértice **1209**, de coordenadas **N 7.931.804,02m** e **E 413.757,28m**; 68°29' e 86,61 m até o vértice **1210**, de coordenadas **N 7.931.836,15m** e **E 413.837,68m**; 74°19'




**GOVERNO DO ESTADO
DO ESPÍRITO SANTO**

*Secretaria da Agricultura,
Abastecimento, Aquicultura e Pesca*




e 135,94 m até o vértice **1211**, de coordenadas **N 7.931.873,49m** e **E 413.968,36m**; 85°13' e 232,66 m até o vértice **1212**, de coordenadas **N 7.931.893,94m** e **E 414.200,03m**; 84°12' e 119,59 m até o vértice **1213**, de coordenadas **N 7.931.906,51m** e **E 414.318,93m**; 77°07' e 199,83 m até o vértice **1214**, de coordenadas **N 7.931.951,90m** e **E 414.513,48m**; 74°00' e 114,36 m até o vértice **1215**, de coordenadas **N 7.931.983,91m** e **E 414.623,23m**; 60°30' e 134,74 m até o vértice **1216**, de coordenadas **N 7.932.050,74m** e **E 414.740,17m**; 41°10' e 110,56 m até o vértice **1217**, de coordenadas **N 7.932.134,27m** e **E 414.812,56m**; 33°57' e 100,41 m até o vértice **1218**, de coordenadas **N 7.932.217,80m** e **E 414.868,25m**; 26°51' e 150,65 m até o vértice **1219**, de coordenadas **N 7.932.352,45m** e **E 414.935,68m**; 07°14' e 151,10 m até o vértice **1220**, de coordenadas **N 7.932.502,39m** e **E 414.954,05m**; 350°40' e 127,57 m até o vértice **1221**, de coordenadas **N 7.932.628,14m** e **E 414.932,78m**; 326°24' e 92,05 m até o vértice **1222**, de coordenadas **N 7.932.704,56m** e **E 414.881,54m**; 305°53' e 91,72 m até o vértice **1223**, de coordenadas **N 7.932.757,97m** e **E 414.807,00m**; 292°34' e 99,39 m até o vértice **1224**, de coordenadas **N 7.932.795,71m** e **E 414.715,10m**; 277°25' e 86,08 m até o vértice **1225**, de coordenadas **N 7.932.806,44m** e **E 414.629,73m**; 269°23' e 246,52 m até o vértice **1226**, de coordenadas **N 7.932.802,71m** e **E 414.383,31m**; 276°36' e 240,90 m até o vértice **1227**, de coordenadas **N 7.932.829,34m** e **E 414.143,96m**; 276°08' e 104,03 m até o vértice **1228**, de coordenadas **N 7.932.839,99m** e **E 414.040,52m**; 268°11' e 92,61 m até o vértice **1229**, de coordenadas **N 7.932.836,64m** e **E 413.948,00m**; 328°53' e 1,08 m até o vértice **1230**, de coordenadas **N 7.932.837,56m** e **E 413.947,42m**; 279°19' e 43,86 m até o vértice **1231**, de coordenadas **N 7.932.844,45m** e **E 413.904,14m**; 341°58' e 66,84 m até o vértice **1232**, de coordenadas **N 7.932.907,91m** e **E 413.883,17m**; 293°26' e 41,26 m até o vértice **1233**, de coordenadas **N 7.932.924,14m** e **E 413.845,25m**; 310°53' e 35,66 m até o vértice **1234**, de coordenadas **N 7.932.947,36m** e **E 413.818,18m**; 47°35' e 49,96 m até o vértice **1235**, de coordenadas **N 7.932.981,22m** e **E 413.854,92m**; 346°44' e 28,87 m até o vértice **1236**, de coordenadas **N 7.933.009,27m** e **E 413.848,15m**; 64°39' e 24,64 m até o vértice **1237**, de coordenadas **N 7.933.019,91m** e **E 413.870,39m**; 33°01' e 32,20 m até o vértice **1238**, de coordenadas **N 7.933.046,99m** e **E 413.887,79m**; 07°20' e 23,41 m até o vértice **1239**, de coordenadas **N 7.933.070,21m** e **E 413.890,69m**; 349°42' e 15,75 m até o vértice **1240**, de coordenadas **N 7.933.085,69m** e **E 413.887,79m**; 342°45' e 19,28 m até o vértice **1241**, de coordenadas **N 7.933.104,07m** e **E 413.881,99m**; 68°58' e 18,68 m até o vértice **1242**, de coordenadas **N 7.933.110,84m** e **E 413.899,39m**; 87°57' e 24,19 m até o vértice **1243**, de coordenadas **N 7.933.111,81m** e **E 413.923,55m**; 50°56' e 41,24 m até o vértice **1244**, de coordenadas **N 7.933.137,92m** e **E 413.955,45m**; 39°16' e 38,69 m até o vértice **1245**, de coordenadas **N 7.933.167,99m** e **E 413.979,81m**; 312°59' e 38,42 m até o vértice **1246**, de coordenadas **N 7.933.194,03m** e **E 413.951,59m**; 343°33' e 20,20 m até o vértice **1247**, de coordenadas **N 7.933.213,37m** e **E 413.945,79m**; 56°32' e 27,89 m até o vértice **1248**, de coordenadas **N 7.933.228,85m** e **E 413.968,99m**; 55°33' e 23,49 m até o vértice **1249**, de coordenadas **N 7.933.242,23m** e **E 413.988,29m**; 45°46' e 17,42 m até o vértice **1250**, de coordenadas **N 7.933.254,42m** e **E 414.000,70m**; 48°51' e 114,97 m até o vértice **1251**, de coordenadas **N 7.933.330,42m** e **E 414.086,92m**; 07°49' e 29,27 m até o vértice **1252**, de coordenadas **N 7.933.359,44m** e **E 414.090,79m**; 348°37' e 28,67 m até o vértice **1253**, de coordenadas **N 7.933.387,49m** e **E 414.084,99m**; 68°09' e 33,40 m até o vértice **1254**, de coordenadas **N 7.933.400,07m** e **E 414.115,93m**; 126°38' e 22,82 m até o vértice **1255**, de coordenadas **N 7.933.386,53m** e **E 414.134,29m**; 87°10' e 43,77 m até o vértice **1256**, de coordenadas **N 7.933.388,87m** e **E 414.177,99m**; 149°40' e 24,72 m até o vértice **1257**, de coordenadas **N 7.933.367,59m** e **E 414.190,56m**; 132°55' e 24,29 m até o vértice **1258**, de coordenadas **N 7.933.351,14m** e **E 414.208,44m**; 69°53' e 18,07 m até o vértice **1259**, de coordenadas **N 7.933.357,43m** e **E 414.225,36m**; 14°52' e 21,00 m até o vértice **1260**, de coordenadas **N 7.933.377,75m** e **E 414.230,67m**; 24°14' e 19,05 m até o vértice **1261**, de coordenadas **N 7.933.395,16m** e **E 414.238,41m**; 20°57' e 19,16 m até o vértice **1262**, de coordenadas **N 7.933.413,05m** e **E 414.245,17m**; 07°40' e 11,20 m até o vértice **1263**, de coordenadas **N 7.933.424,18m** e **E 414.246,62m**; 316°27' e 16,76 m até o vértice **1264**, de coordenadas **N 7.933.436,27m** e **E 414.235,02m**; 297°31' e 19,03 m até o vértice **1265**, de coordenadas **N 7.933.444,97m** e **E 414.218,11m**; 359°06' e 15,04 m até o vértice **1266**, de coordenadas **N 7.933.460,00m** e **E 414.217,81m**; 19°25' e 27,74 m até o vértice **1267**, de coordenadas **N 7.933.486,21m** e **E 414.226,90m**; 354°55' e 17,19 m até o vértice **1268**, de coordenadas **N 7.933.503,32m** e **E 414.225,30m**; 355°12' e 42,42 m até o vértice **1269**, de coordenadas **N 7.933.545,57m** e **E 414.221,56m**; 39°55' e 12,51 m até o vértice **1270**, de coordenadas **N 7.933.555,20m** e **E 414.229,57m**; 83°03' e 12,96 m até o vértice **1271**, de coordenadas **N 7.933.556,81m** e **E 414.242,40m**; 45°19' e 13,60 m até o vértice **1272**, de coordenadas **N 7.933.566,43m** e **E 414.252,02m**; 09°19' e 13,55 m até o vértice **1273**, de coordenadas **N 7.933.579,80m** e **E 414.254,16m**; 320°43' e 15,97 m até o vértice **1274**, de coordenadas **N 7.933.592,11m** e **E 414.244,00m**; 317°29' e 19,69 m até o vértice **1275**, de coordenadas **N 7.933.606,55m** e **E 414.230,64m**; 01°56' e 18,18 m até o vértice **1276**, de coordenadas **N 7.933.624,73m** e **E 414.231,18m**; 10°34' e 11,98 m até o vértice **1277**, de coordenadas **N 7.933.636,50m** e **E 414.233,31m**; 339°56' e 15,38 m até o vértice **1278**, de coordenadas **N 7.933.650,94m** e **E 414.227,97m**; 333°43' e 14,37 m até o vértice **1279**, de coordenadas **N 7.933.663,77m** e **E 414.221,56m**; 332°20' e 20,58 m até o vértice **1280**, de coordenadas **N 7.933.681,96m** e **E 414.211,94m**; 297°35'




**GOVERNO DO ESTADO
DO ESPÍRITO SANTO**

*Secretaria da Agricultura,
Abastecimento, Aquicultura e Pesca*




e 17,46 m até o vértice **1281**, de coordenadas **N 7.933.689,98m** e **E 414.196,44m**; 250°48' e 19,27 m até o vértice **1282**, de coordenadas **N 7.933.683,56m** e **E 414.178,26m**; 273°40' e 9,10 m até o vértice **1283**, de coordenadas **N 7.933.684,10m** e **E 414.169,18m**; 358°26' e 17,13 m até o vértice **1284**, de coordenadas **N 7.933.701,21m** e **E 414.168,64m**; 323°26' e 21,40 m até o vértice **1285**, de coordenadas **N 7.933.718,33m** e **E 414.155,81m**; 264°29' e 21,49 m até o vértice **1286**, de coordenadas **N 7.933.716,19m** e **E 414.134,44m**; 325°15' e 13,06 m até o vértice **1287**, de coordenadas **N 7.933.726,88m** e **E 414.126,95m**; 349°13' e 25,07 m até o vértice **1288**, de coordenadas **N 7.933.751,49m** e **E 414.122,14m**; 302°42' e 32,94 m até o vértice **1289**, de coordenadas **N 7.933.769,14m** e **E 414.094,35m**; 292°38' e 19,65 m até o vértice **1290**, de coordenadas **N 7.933.776,62m** e **E 414.076,18m**; 333°58' e 47,15 m até o vértice **1291**, de coordenadas **N 7.933.818,88m** e **E 414.055,33m**; 302°05' e 28,64 m até o vértice **1292**, de coordenadas **N 7.933.833,99m** e **E 414.031,01m**; 343°43' e 46,44 m até o vértice **1293**, de coordenadas **N 7.933.878,51m** e **E 414.017,78m**; 336°46' e 90,57 m até o vértice **1294**, de coordenadas **N 7.933.961,54m** e **E 413.981,71m**; 291°03' e 37,30 m até o vértice **1295**, de coordenadas **N 7.933.974,78m** e **E 413.946,83m**; 331°57' e 17,77 m até o vértice **1296**, de coordenadas **N 7.933.990,43m** e **E 413.938,41m**; 332°31' e 25,85 m até o vértice **1297**, de coordenadas **N 7.934.013,29m** e **E 413.926,39m**; 14°46' e 33,55 m até o vértice **1298**, de coordenadas **N 7.934.045,78m** e **E 413.934,81m**; 60°27' e 19,40 m até o vértice **1299**, de coordenadas **N 7.934.055,41m** e **E 413.951,64m**; 45°13' e 27,24 m até o vértice **1300**, de coordenadas **N 7.934.074,66m** e **E 413.970,88m**; 03°08' e 48,19 m até o vértice **1301**, de coordenadas **N 7.934.122,80m** e **E 413.973,29m**; 33°55' e 26,05 m até o vértice **1302**, de coordenadas **N 7.934.144,46m** e **E 413.987,72m**; 39°47' e 35,89 m até o vértice **1303**, de coordenadas **N 7.934.172,14m** e **E 414.010,57m**; 32°00' e 29,74 m até o vértice **1304**, de coordenadas **N 7.934.197,41m** e **E 414.026,20m**; 51°14' e 32,51 m até o vértice **1305**, de coordenadas **N 7.934.217,87m** e **E 414.051,46m**; 355°52' e 31,38 m até o vértice **1306**, de coordenadas **N 7.934.249,15m** e **E 414.049,05m**; 23°16' e 45,25 m até o vértice **1307**, de coordenadas **N 7.934.290,80m** e **E 414.066,72m**; 359°17' e 52,15 m até o vértice **1308**, de coordenadas **N 7.934.342,92m** e **E 414.065,86m**; 43°16' e 52,62 m até o vértice **1309**, de coordenadas **N 7.934.381,37m** e **E 414.101,73m**; 26°46' e 36,30 m até o vértice **1310**, de coordenadas **N 7.934.413,84m** e **E 414.117,95m**; 36°25' e 55,03 m até o vértice **1311**, de coordenadas **N 7.934.458,27m** e **E 414.150,40m**; 91°53' e 59,81 m até o vértice **1312**, de coordenadas **N 7.934.456,56m** e **E 414.210,17m**; 36°12' e 42,22 m até o vértice **1313**, de coordenadas **N 7.934.490,74m** e **E 414.234,93m**; 78°34' e 54,95 m até o vértice **1314**, de coordenadas **N 7.934.501,85m** e **E 414.288,73m**; 63°40' e 63,03 m até o vértice **1315**, de coordenadas **N 7.934.530,05m** e **E 414.345,08m**; 113°29' e 39,04 m até o vértice **1316**, de coordenadas **N 7.934.514,67m** e **E 414.380,95m**; 117°39' e 27,89 m até o vértice **1317**, de coordenadas **N 7.934.501,85m** e **E 414.405,71m**; 119°08' e 28,28 m até o vértice **1318**, de coordenadas **N 7.934.488,18m** e **E 414.430,47m**; 85°59' e 34,28 m até o vértice **1319**, de coordenadas **N 7.934.490,74m** e **E 414.464,63m**; 122°33' e 19,19 m até o vértice **1320**, de coordenadas **N 7.934.480,49m** e **E 414.480,85m**; 129°01' e 10,94 m até o vértice **1321**, de coordenadas **N 7.934.473,65m** e **E 414.489,39m**; 41°14' e 26,05 m até o vértice **1322**, de coordenadas **N 7.934.493,30m** e **E 414.506,47m**; 115°43' e 39,75 m até o vértice **1323**, de coordenadas **N 7.934.476,21m** e **E 414.542,33m**; 104°56' e 37,09 m até o vértice **1324**, de coordenadas **N 7.934.466,82m** e **E 414.578,20m**; 85°29' e 30,86 m até o vértice **1325**, de coordenadas **N 7.934.469,38m** e **E 414.608,94m**; 126°47' e 24,44 m até o vértice **1326**, de coordenadas **N 7.934.454,85m** e **E 414.628,58m**; 137°53' e 26,61 m até o vértice **1327**, de coordenadas **N 7.934.435,20m** e **E 414.646,51m**; 43°10' e 67,71 m até o vértice **1328**, de coordenadas **N 7.934.484,76m** e **E 414.692,62m**; 32°58' e 85,33 m até o vértice **1329**, de coordenadas **N 7.934.556,53m** e **E 414.738,73m**; 36°21' e 84,61 m até o vértice **1330**, de coordenadas **N 7.934.624,86m** e **E 414.788,57m**; 348°56' e 33,46 m até o vértice **1331**, de coordenadas **N 7.934.657,65m** e **E 414.782,01m**; 83°13' e 15,11 m até o vértice **1332**, de coordenadas **N 7.934.659,52m** e **E 414.796,99m**; 00°15' e 58,08 m até o vértice **1333**, de coordenadas **N 7.934.717,59m** e **E 414.796,99m**; 03°17' e 17,83 m até o vértice **1334**, de coordenadas **N 7.934.735,39m** e **E 414.797,93m**; 291°11' e 34,10 m até o vértice **1335**, de coordenadas **N 7.934.747,57m** e **E 414.766,10m**; 345°04' e 10,69 m até o vértice **1336**, de coordenadas **N 7.934.757,87m** e **E 414.763,29m**; 11°50' e 37,29 m até o vértice **1337**, de coordenadas **N 7.934.794,40m** e **E 414.770,78m**; 325°31' e 41,06 m até o vértice **1338**, de coordenadas **N 7.934.828,12m** e **E 414.747,38m**; 357°18' e 18,74 m até o vértice **1339**, de coordenadas **N 7.934.846,86m** e **E 414.746,44m**; 74°19' e 13,66 m até o vértice **1340**, de coordenadas **N 7.934.850,60m** e **E 414.759,55m**; 58°36' e 14,28 m até o vértice **1341**, de coordenadas **N 7.934.858,10m** e **E 414.771,72m**; 347°17' e 12,51 m até o vértice **1342**, de coordenadas **N 7.934.870,27m** e **E 414.768,91m**; 275°59' e 18,83 m até o vértice **1343**, de coordenadas **N 7.934.872,15m** e **E 414.750,19m**; 310°52' e 17,24 m até o vértice **1344**, de coordenadas **N 7.934.883,39m** e **E 414.737,08m**; 04°40' e 24,43 m até o vértice **1345**, de coordenadas **N 7.934.907,74m** e **E 414.738,96m**; 249°47' e 16,02 m até o vértice **1346**, de coordenadas **N 7.934.902,12m** e **E 414.723,98m**; 267°48' e 22,49 m até o vértice **1347**, de coordenadas **N 7.934.901,18m** e **E 414.701,51m**; 356°45' e 15,03 m até o vértice **1348**, de coordenadas **N 7.934.916,17m** e **E 414.700,58m**; 47°21' e 17,88 m até o vértice **1349**, de coordenadas **N 7.934.928,35m** e **E 414.713,68m**; 337°04' e 32,12 m até o vértice **1350**, de coordenadas **N 7.934.957,85m** e **E 414.701,04m**; 03°16' e 26,73 m até o vértice **1351**, de coordenadas




**GOVERNO DO ESTADO
DO ESPÍRITO SANTO**

*Secretaria da Agricultura,
Abastecimento, Aquicultura e Pesca*




N 7.934.984,55m e E 414.702,45m; 335°16' e 23,26 m até o vértice **1352**, de coordenadas **N 7.935.005,62m e E 414.692,62m**; 272°14' e 40,76 m até o vértice **1353**, de coordenadas **N 7.935.007,03m e E 414.651,90m**; 351°31' e 18,50 m até o vértice **1354**, de coordenadas **N 7.935.025,29m e E 414.649,09m**; 352°52' e 43,47 m até o vértice **1355**, de coordenadas **N 7.935.068,39m e E 414.643,51m**; 276°09' e 71,01 m até o vértice **1356**, de coordenadas **N 7.935.075,69m e E 414.572,91m**; 260°42' e 60,34 m até o vértice **1357**, de coordenadas **N 7.935.065,69m e E 414.513,41m**; 281°24' e 96,44 m até o vértice **1358**, de coordenadas **N 7.935.084,31m e E 414.418,82m**; 284°17' e 144,79 m até o vértice **1359**, de coordenadas **N 7.935.119,43m e E 414.278,41m**; 260°35' e 66,95 m até o vértice **1360**, de coordenadas **N 7.935.108,19m e E 414.212,42m**; 284°53' e 33,38 m até o vértice **1361**, de coordenadas **N 7.935.116,62m e E 414.180,12m**; 307°08' e 56,21 m até o vértice **1362**, de coordenadas **N 7.935.150,34m e E 414.135,19m**; 317°34' e 74,55 m até o vértice **1363**, de coordenadas **N 7.935.205,14m e E 414.084,65m**; 324°44' e 108,78 m até o vértice **1364**, de coordenadas **N 7.935.293,65m e E 414.021,46m**; 323°35' e 41,18 m até o vértice **1365**, de coordenadas **N 7.935.326,67m e E 413.996,89m**; 291°24' e 198,77 m até o vértice **1366**, de coordenadas **N 7.935.398,33m e E 413.811,55m**; 251°27' e 104,63 m até o vértice **1367**, de coordenadas **N 7.935.364,61m e E 413.712,56m**; 231°06' e 43,44 m até o vértice **1368**, de coordenadas **N 7.935.337,21m e E 413.678,86m**; 213°23' e 123,37 m até o vértice **1369**, de coordenadas **N 7.935.233,94m e E 413.611,46m**; 235°14' e 58,35 m até o vértice **1370**, de coordenadas **N 7.935.200,44m e E 413.563,69m**; 268°46' e 140,64 m até o vértice **1371**, de coordenadas **N 7.935.196,78m e E 413.423,13m**; 237°19' e 171,45 m até o vértice **1372**, de coordenadas **N 7.935.103,62m e E 413.279,29m**; 273°22' e 82,02 m até o vértice **1373**, de coordenadas **N 7.935.108,07m e E 413.197,40m**; 291°57' e 111,57 m até o vértice **1374**, de coordenadas **N 7.935.149,29m e E 413.093,78m**; 276°11' e 185,08 m até o vértice **1375**, de coordenadas **N 7.935.168,44m e E 412.909,75m**; 219°07' e 58,66 m até o vértice **1376**, de coordenadas **N 7.935.122,77m e E 412.872,94m**; 246°23' e 83,76 m até o vértice **1377**, de coordenadas **N 7.935.088,89m e E 412.796,39m**; 279°44' e 98,53 m até o vértice **1378**, de coordenadas **N 7.935.105,09m e E 412.699,22m**; 292°34' e 124,19 m até o vértice **1379**, de coordenadas **N 7.935.152,24m e E 412.584,38m**; 289°03' e 77,76 m até o vértice **1380**, de coordenadas **N 7.935.177,28m e E 412.510,77m**; 287°04' e 81,55 m até o vértice **1381**, de coordenadas **N 7.935.200,85m e E 412.432,74m**; 282°02' e 103,17 m até o vértice **1382**, de coordenadas **N 7.935.221,91m e E 412.331,78m**; 251°36' e 56,64 m até o vértice **1383**, de coordenadas **N 7.935.203,80m e E 412.278,15m**; 244°31' e 44,11 m até o vértice **1384**, de coordenadas **N 7.935.184,65m e E 412.238,40m**; 234°29' e 90,75 m até o vértice **1385**, de coordenadas **N 7.935.131,61m e E 412.164,79m**; 206°28' e 113,36 m até o vértice **1386**, de coordenadas **N 7.935.029,96m e E 412.114,73m**; 202°45' e 71,29 m até o vértice **1387**, de coordenadas **N 7.934.964,10m e E 412.087,48m**; 195°12' e 83,70 m até o vértice **1388**, de coordenadas **N 7.934.883,27m e E 412.065,91m**; 206°46' e 73,01 m até o vértice **1389**, de coordenadas **N 7.934.817,96m e E 412.033,35m**; 215°42' e 61,41 m até o vértice **1390**, de coordenadas **N 7.934.767,94m e E 411.997,77m**; 225°15' e 59,32 m até o vértice **1391**, de coordenadas **N 7.934.726,00m e E 411.955,83m**; 228°38' e 63,14 m até o vértice **1392**, de coordenadas **N 7.934.684,06m e E 411.908,65m**; 221°47' e 76,95 m até o vértice **1393**, de coordenadas **N 7.934.626,46m e E 411.857,66m**; 206°30' e 57,69 m até o vértice **1394**, de coordenadas **N 7.934.574,73m e E 411.832,14m**; 185°41' e 76,32 m até o vértice **1395**, de coordenadas **N 7.934.498,78m e E 411.824,94m**; 194°27' e 53,38 m até o vértice **1396**, de coordenadas **N 7.934.447,05m e E 411.811,86m**; 182°23' e 70,78 m até o vértice **1397**, de coordenadas **N 7.934.376,34m e E 411.809,24m**; 170°57' e 69,68 m até o vértice **1398**, de coordenadas **N 7.934.307,59m e E 411.820,50m**; 181°35' e 91,08 m até o vértice **1399**, de coordenadas **N 7.934.216,57m e E 411.818,40m**; 170°20' e 64,50 m até o vértice **1400**, de coordenadas **N 7.934.153,06m e E 411.829,52m**; 153°57' e 89,86 m até o vértice **1401**, de coordenadas **N 7.934.072,52m e E 411.869,33m**; 322°04' e 2.019,80 m até o vértice **1402**, de coordenadas **N 7.935.659,39m e E 410.620,74m**; 00°00' e 0,03 m até o vértice **1403**, de coordenadas **N 7.935.659,42m e E 410.620,72m**; 321°47' e 10.449,74 m até o vértice **1404**, de coordenadas **N 7.943.838,07m e E 404.121,27m**; 321°36' e 5,10 m até o vértice **1405**, de coordenadas **N 7.943.842,04m e E 404.118,11m**; 321°48' e 5.085,62 m até o vértice **1406**, de coordenadas **N 7.947.822,42m e E 400.954,96m**; 321°50' e 9,54 m até o vértice **1407**, de coordenadas **N 7.947.829,90m e E 400.949,02m**; 321°49' e 431,02 m até o vértice **1408**, de coordenadas **N 7.948.167,23m e E 400.680,94m**; 321°49' e 186,30 m até o vértice **1409**, de coordenadas **N 7.948.313,08m e E 400.565,06m**; 321°58' e 5.822,27 m até o vértice **1410**, de coordenadas **N 7.952.879,28m e E 396.955,36m**; 322°20' e 970,06 m até o vértice **1411**, de coordenadas **N 7.953.643,86m e E 396.358,75m**; 322°24' e 19,28 m até o vértice **1412**, de coordenadas **N 7.953.659,05m e E 396.346,90m**; 322°20' e 102,99 m até o vértice **1413**, de coordenadas **N 7.953.740,24m e E 396.283,55m**; 326°04' e 1.887,98 m até o vértice **1414**, de coordenadas **N 7.955.300,79m e E 395.221,85m**; 322°11' e 1.060,68 m até o vértice **1415**, de coordenadas **N 7.956.134,98m e E 394.567,19m**; 322°11' e 1.199,87 m até o vértice **1416**, de coordenadas **N 7.957.078,62m e E 393.826,62m**; 322°11' e 4.151,23 m até o vértice **1417**, de coordenadas **N 7.960.343,44m e E 391.264,41m**; 328°06' e 31,83 m até o vértice **1418**, de coordenadas **N 7.960.370,37m e E 391.247,46m**; 224°25' e 14,17 m até o vértice **1419**, de coordenadas **N 7.960.360,20m e E 391.237,58m**; 207°39' e 23,33 m até o




**GOVERNO DO ESTADO
DO ESPÍRITO SANTO**

*Secretaria da Agricultura,
Abastecimento, Aquicultura e Pesca*




vértice **1420**, de coordenadas **N 7.960.339,49m** e **E 391.226,88m**; 183°47' e 17,75 m até o vértice **1421**, de coordenadas **N 7.960.321,77m** e **E 391.225,80m**; 183°44' e 5,85 m até o vértice **1422**, de coordenadas **N 7.960.315,92m** e **E 391.225,45m**; 192°02' e 38,67 m até o vértice **1423**, de coordenadas **N 7.960.278,06m** e **E 391.217,60m**; 206°13' e 55,59 m até o vértice **1424**, de coordenadas **N 7.960.228,06m** e **E 391.193,34m**; 204°36' e 24,31 m até o vértice **1425**, de coordenadas **N 7.960.205,92m** e **E 391.183,35m**; 225°18' e 30,30 m até o vértice **1426**, de coordenadas **N 7.960.184,49m** e **E 391.161,94m**; 275°31' e 23,64 m até o vértice **1427**, de coordenadas **N 7.960.186,63m** e **E 391.138,39m**; 338°16' e 28,53 m até o vértice **1428**, de coordenadas **N 7.960.213,06m** e **E 391.127,69m**; 329°07' e 23,39 m até o vértice **1429**, de coordenadas **N 7.960.233,06m** e **E 391.115,56m**; 317°06' e 15,65 m até o vértice **1430**, de coordenadas **N 7.960.244,49m** e **E 391.104,86m**; 311°58' e 11,17 m até o vértice **1431**, de coordenadas **N 7.960.251,89m** e **E 391.096,50m**; 311°46' e 13,61 m até o vértice **1432**, de coordenadas **N 7.960.260,92m** e **E 391.086,30m**; 293°03' e 33,29 m até o vértice **1433**, de coordenadas **N 7.960.273,77m** e **E 391.055,62m**; 290°33' e 14,45 m até o vértice **1434**, de coordenadas **N 7.960.278,77m** e **E 391.042,06m**; 317°47' e 35,90 m até o vértice **1435**, de coordenadas **N 7.960.305,20m** e **E 391.017,80m**; 344°16' e 38,65 m até o vértice **1436**, de coordenadas **N 7.960.342,34m** e **E 391.007,10m**; 330°03' e 9,94 m até o vértice **1437**, de coordenadas **N 7.960.350,92m** e **E 391.002,10m**; 301°16' e 12,50 m até o vértice **1438**, de coordenadas **N 7.960.357,34m** e **E 390.991,40m**; 267°11' e 26,44 m até o vértice **1439**, de coordenadas **N 7.960.355,92m** e **E 390.965,00m**; 264°57' e 15,05 m até o vértice **1440**, de coordenadas **N 7.960.354,49m** e **E 390.950,01m**; 282°04' e 17,49 m até o vértice **1441**, de coordenadas **N 7.960.358,06m** e **E 390.932,89m**; 270°21' e 15,00 m até o vértice **1442**, de coordenadas **N 7.960.358,06m** e **E 390.917,90m**; 210°41' e 14,09 m até o vértice **1443**, de coordenadas **N 7.960.345,92m** e **E 390.910,77m**; 173°16' e 11,52 m até o vértice **1444**, de coordenadas **N 7.960.334,49m** e **E 390.912,19m**; 130°31' e 12,16 m até o vértice **1445**, de coordenadas **N 7.960.326,63m** e **E 390.921,47m**; 116°54' e 9,58 m até o vértice **1446**, de coordenadas **N 7.960.322,34m** e **E 390.930,03m**; 180°25' e 7,87 m até o vértice **1447**, de coordenadas **N 7.960.314,49m** e **E 390.930,03m**; 221°49' e 8,58 m até o vértice **1448**, de coordenadas **N 7.960.308,06m** e **E 390.924,33m**; 270°24' e 8,60 m até o vértice **1449**, de coordenadas **N 7.960.308,06m** e **E 390.915,76m**; 265°04' e 7,86 m até o vértice **1450**, de coordenadas **N 7.960.307,34m** e **E 390.907,91m**; 249°11' e 9,95 m até o vértice **1451**, de coordenadas **N 7.960.303,77m** e **E 390.898,64m**; 197°48' e 14,21 m até o vértice **1452**, de coordenadas **N 7.960.290,20m** e **E 390.894,36m**; 171°49' e 14,44 m até o vértice **1453**, de coordenadas **N 7.960.275,92m** e **E 390.896,50m**; 176°37' e 6,47 m até o vértice **1454**, de coordenadas **N 7.960.269,47m** e **E 390.896,93m**; 176°27' e 4,28 m até o vértice **1455**, de coordenadas **N 7.960.265,20m** e **E 390.897,21m**; 193°08' e 16,13 m até o vértice **1456**, de coordenadas **N 7.960.249,49m** e **E 390.893,64m**; 243°42' e 7,99 m até o vértice **1457**, de coordenadas **N 7.960.245,92m** e **E 390.886,51m**; 267°07' e 12,87 m até o vértice **1458**, de coordenadas **N 7.960.245,20m** e **E 390.873,66m**; 296°55' e 22,34 m até o vértice **1459**, de coordenadas **N 7.960.255,20m** e **E 390.853,68m**; 307°48' e 15,30 m até o vértice **1460**, de coordenadas **N 7.960.264,49m** e **E 390.841,55m**; 287°48' e 2,31 m até o vértice **1461**, de coordenadas **N 7.960.265,19m** e **E 390.839,33m**; 287°47' e 23,85 m até o vértice **1462**, de coordenadas **N 7.960.272,34m** e **E 390.816,58m**; 284°22' e 38,26 m até o vértice **1463**, de coordenadas **N 7.960.281,63m** e **E 390.779,47m**; 270°19' e 27,14 m até o vértice **1464**, de coordenadas **N 7.960.281,63m** e **E 390.752,36m**; 288°25' e 34,52 m até o vértice **1465**, de coordenadas **N 7.960.292,34m** e **E 390.719,53m**; 281°34' e 14,56 m até o vértice **1466**, de coordenadas **N 7.960.295,20m** e **E 390.705,26m**; 270°25' e 12,15 m até o vértice **1467**, de coordenadas **N 7.960.295,20m** e **E 390.693,13m**; 231°35' e 13,71 m até o vértice **1468**, de coordenadas **N 7.960.286,63m** e **E 390.682,43m**; 174°58' e 15,06 m até o vértice **1469**, de coordenadas **N 7.960.271,63m** e **E 390.683,85m**; 174°14' e 11,40 m até o vértice **1470**, de coordenadas **N 7.960.260,31m** e **E 390.685,04m**; 174°45' e 2,25 m até o vértice **1471**, de coordenadas **N 7.960.258,06m** e **E 390.685,28m**; 194°17' e 11,77 m até o vértice **1472**, de coordenadas **N 7.960.246,63m** e **E 390.682,43m**; 222°59' e 12,65 m até o vértice **1473**, de coordenadas **N 7.960.237,34m** e **E 390.673,86m**; 290°53' e 24,40 m até o vértice **1474**, de coordenadas **N 7.960.245,92m** e **E 390.651,03m**; 278°14' e 25,94 m até o vértice **1475**, de coordenadas **N 7.960.249,49m** e **E 390.625,34m**; 27°58' e 16,95 m até o vértice **1476**, de coordenadas **N 7.960.264,49m** e **E 390.633,19m**; 337°41' e 9,27 m até o vértice **1477**, de coordenadas **N 7.960.273,06m** e **E 390.629,62m**; 259°23' e 22,54 m até o vértice **1478**, de coordenadas **N 7.960.268,77m** e **E 390.607,50m**; 251°50' e 20,32 m até o vértice **1479**, de coordenadas **N 7.960.262,34m** e **E 390.588,24m**; 258°03' e 16,80 m até o vértice **1480**, de coordenadas **N 7.960.258,77m** e **E 390.571,82m**; 241°07' e 27,81 m até o vértice **1481**, de coordenadas **N 7.960.245,20m** e **E 390.547,56m**; 251°51' e 29,33 m até o vértice **1482**, de coordenadas **N 7.960.235,92m** e **E 390.519,73m**; 306°31' e 9,71 m até o vértice **1483**, de coordenadas **N 7.960.241,63m** e **E 390.511,89m**; 14°51' e 19,91 m até o vértice **1484**, de coordenadas **N 7.960.260,92m** e **E 390.516,88m**; 31°09' e 8,34 m até o vértice **1485**, de coordenadas **N 7.960.268,06m** e **E 390.521,16m**; 343°57' e 12,64 m até o vértice **1486**, de coordenadas **N 7.960.280,20m** e **E 390.517,59m**; 321°17' e 14,73 m até o vértice **1487**, de coordenadas **N 7.960.291,63m** e **E 390.508,32m**; 341°51' e 6,41 m até o vértice **1488**, de coordenadas **N 7.960.297,72m** e **E 390.506,29m**; 341°48' e 4,89 m até o vértice **1489**, de coordenadas **N 7.960.302,34m** e **E 390.504,75m**; 324°52' e 12,29 m até o




**GOVERNO DO ESTADO
DO ESPÍRITO SANTO**

*Secretaria da Agricultura,
Abastecimento, Aquicultura e Pesca*




vértice **1490**, de coordenadas **N 7.960.312,34m** e **E 390.497,61m**; 311°56' e 8,60 m até o vértice **1491**, de coordenadas **N 7.960.318,06m** e **E 390.491,19m**; 277°00' e 24,42 m até o vértice **1492**, de coordenadas **N 7.960.320,92m** e **E 390.466,93m**; 270°20' e 31,43 m até o vértice **1493**, de coordenadas **N 7.960.320,92m** e **E 390.435,53m**; 270°29' e 7,13 m até o vértice **1494**, de coordenadas **N 7.960.320,92m** e **E 390.428,40m**; 267°44' e 16,42 m até o vértice **1495**, de coordenadas **N 7.960.320,20m** e **E 390.411,99m**; 247°07' e 21,75 m até o vértice **1496**, de coordenadas **N 7.960.311,63m** e **E 390.392,01m**; 237°43' e 30,51 m até o vértice **1497**, de coordenadas **N 7.960.295,20m** e **E 390.366,32m**; 221°04' e 27,33 m até o vértice **1498**, de coordenadas **N 7.960.274,49m** e **E 390.348,48m**; 215°40' e 27,17 m até o vértice **1499**, de coordenadas **N 7.960.252,34m** e **E 390.332,78m**; 228°41' e 2,42 m até o vértice **1500**, de coordenadas **N 7.960.250,72m** e **E 390.330,95m**; 228°50' e 22,33 m até o vértice **1501**, de coordenadas **N 7.960.235,92m** e **E 390.314,23m**; 243°44' e 11,19 m até o vértice **1502**, de coordenadas **N 7.960.230,92m** e **E 390.304,24m**; 294°54' e 18,83 m até o vértice **1503**, de coordenadas **N 7.960.238,77m** e **E 390.287,11m**; 336°35' e 2,51 m até o vértice **1504**, de coordenadas **N 7.960.241,05m** e **E 390.286,09m**; 336°10' e 20,20 m até o vértice **1505**, de coordenadas **N 7.960.259,49m** e **E 390.277,84m**; 345°36' e 28,09 m até o vértice **1506**, de coordenadas **N 7.960.286,63m** e **E 390.270,70m**; 295°50' e 18,19 m até o vértice **1507**, de coordenadas **N 7.960.294,49m** e **E 390.254,29m**; 270°19' e 27,82 m até o vértice **1508**, de coordenadas **N 7.960.294,49m** e **E 390.226,46m**; 304°52' e 13,88 m até o vértice **1509**, de coordenadas **N 7.960.302,34m** e **E 390.215,04m**; 300°48' e 28,15 m até o vértice **1510**, de coordenadas **N 7.960.316,63m** e **E 390.190,78m**; 309°37' e 10,17 m até o vértice **1511**, de coordenadas **N 7.960.323,06m** e **E 390.182,93m**; 275°21' e 16,48 m até o vértice **1512**, de coordenadas **N 7.960.324,49m** e **E 390.166,52m**; 257°43' e 13,15 m até o vértice **1513**, de coordenadas **N 7.960.321,63m** e **E 390.153,68m**; 255°49' e 22,85 m até o vértice **1514**, de coordenadas **N 7.960.315,92m** e **E 390.131,56m**; 261°35' e 28,18 m até o vértice **1515**, de coordenadas **N 7.960.311,63m** e **E 390.103,73m**; 268°01' e 17,85 m até o vértice **1516**, de coordenadas **N 7.960.310,92m** e **E 390.085,89m**; 260°26' e 33,33 m até o vértice **1517**, de coordenadas **N 7.960.305,20m** e **E 390.053,06m**; 253°12' e 38,84 m até o vértice **1518**, de coordenadas **N 7.960.293,77m** e **E 390.015,96m**; 243°47' e 22,34 m até o vértice **1519**, de coordenadas **N 7.960.283,77m** e **E 389.995,98m**; 271°48' e 20,52 m até o vértice **1520**, de coordenadas **N 7.960.284,31m** e **E 389.975,46m**; 308°34' e 12,72 m até o vértice **1521**, de coordenadas **N 7.960.292,17m** e **E 389.965,47m**; 313°33' e 16,69 m até o vértice **1522**, de coordenadas **N 7.960.303,59m** e **E 389.953,34m**; 296°51' e 7,96 m até o vértice **1523**, de coordenadas **N 7.960.307,17m** e **E 389.946,21m**; 265°00' e 22,95 m até o vértice **1524**, de coordenadas **N 7.960.305,02m** e **E 389.923,37m**; 244°53' e 15,00 m até o vértice **1525**, de coordenadas **N 7.960.298,59m** e **E 389.909,82m**; 240°35' e 17,28 m até o vértice **1526**, de coordenadas **N 7.960.290,02m** e **E 389.894,83m**; 260°00' e 15,94 m até o vértice **1527**, de coordenadas **N 7.960.287,17m** e **E 389.879,13m**; 270°22' e 9,27 m até o vértice **1528**, de coordenadas **N 7.960.287,17m** e **E 389.859,87m**; 233°58' e 13,28 m até o vértice **1530**, de coordenadas **N 7.960.280,02m** e **E 389.849,16m**; 159°23' e 9,92 m até o vértice **1531**, de coordenadas **N 7.960.270,74m** e **E 389.852,73m**; 150°36' e 11,54 m até o vértice **1532**, de coordenadas **N 7.960.260,74m** e **E 389.858,44m**; 217°10' e 7,14 m até o vértice **1533**, de coordenadas **N 7.960.255,02m** e **E 389.854,16m**; 270°14' e 7,13 m até o vértice **1534**, de coordenadas **N 7.960.255,02m** e **E 389.841,31m**; 270°18' e 11,42 m até o vértice **1536**, de coordenadas **N 7.960.255,02m** e **E 389.829,90m**; 247°41' e 18,55 m até o vértice **1537**, de coordenadas **N 7.960.247,88m** e **E 389.812,77m**; 210°01' e 17,30 m até o vértice **1538**, de coordenadas **N 7.960.232,88m** e **E 389.804,21m**; 217°09' e 10,69 m até o vértice **1539**, de coordenadas **N 7.960.224,31m** e **E 389.797,79m**; 245°21' e 22,05 m até o vértice **1540**, de coordenadas **N 7.960.215,02m** e **E 389.777,81m**; 234°49' e 12,28 m até o vértice **1541**, de coordenadas **N 7.960.207,88m** e **E 389.767,82m**; 198°44' e 18,08 m até o vértice **1542**, de coordenadas **N 7.960.190,74m** e **E 389.762,11m**; 203°03' e 9,29 m até o vértice **1543**, de coordenadas **N 7.960.182,17m** e **E 389.758,54m**; 185°19' e 7,90 m até o vértice **1544**, de coordenadas **N 7.960.174,31m** e **E 389.757,83m**; 126°22' e 9,69 m até o vértice **1545**, de coordenadas **N 7.960.168,59m** e **E 389.765,68m**; 142°38' e 1,74 m até o vértice **1546**, de coordenadas **N 7.960.167,23m** e **E 389.766,73m**; 142°25' e 6,40 m até o vértice **1547**, de coordenadas **N 7.960.162,17m** e **E 389.770,67m**; 208°48' e 8,95 m até o vértice **1548**, de coordenadas **N 7.960.154,31m** e **E 389.766,39m**; 253°43' e 7,46 m até o vértice **1549**, de coordenadas **N 7.960.152,17m** e **E 389.759,25m**; 218°56' e 18,30 m até o vértice **1550**, de coordenadas **N 7.960.137,88m** e **E 389.747,84m**; 206°56' e 9,59 m até o vértice **1551**, de coordenadas **N 7.960.129,31m** e **E 389.743,55m**; 202°37' e 13,12 m até o vértice **1552**, de coordenadas **N 7.960.117,17m** e **E 389.738,56m**; 194°23' e 5,90 m até o vértice **1553**, de coordenadas **N 7.960.111,45m** e **E 389.737,13m**; 234°49' e 6,14 m até o vértice **1554**, de coordenadas **N 7.960.107,88m** e **E 389.732,14m**; 219°00' e 9,14 m até o vértice **1555**, de coordenadas **N 7.960.100,74m** e **E 389.726,43m**; 169°04' e 14,56 m até o vértice **1556**, de coordenadas **N 7.960.086,45m** e **E 389.729,28m**; 170°52' e 8,69 m até o vértice **1557**, de coordenadas **N 7.960.077,88m** e **E 389.730,71m**; 117°09' e 6,40 m até o vértice **1558**, de coordenadas **N 7.960.075,02m** e **E 389.736,42m**; 168°13' e 10,21 m até o vértice **1559**, de coordenadas **N 7.960.065,02m** e **E 389.738,56m**; 215°45' e 8,18 m até o vértice **1560**, de coordenadas **N 7.960.058,36m** e **E 389.733,80m**; 232°26'




**GOVERNO DO ESTADO
DO ESPÍRITO SANTO**

*Secretaria da Agricultura,
Abastecimento, Aquicultura e Pesca*




e 10,84 m até o vértice **1561**, de coordenadas **N 7.960.051,69m** e **E 389.725,24m**; 202°39' e 8,76 m até o vértice **1562**, de coordenadas **N 7.960.043,59m** e **E 389.721,91m**; 145°11' e 9,92 m até o vértice **1563**, de coordenadas **N 7.960.035,50m** e **E 389.727,62m**; 187°57' e 7,20 m até o vértice **1564**, de coordenadas **N 7.960.028,36m** e **E 389.726,67m**; 250°34' e 12,66 m até o vértice **1565**, de coordenadas **N 7.960.024,07m** e **E 389.714,77m**; 249°11' e 13,25 m até o vértice **1566**, de coordenadas **N 7.960.019,31m** e **E 389.702,41m**; 243°48' e 15,96 m até o vértice **1567**, de coordenadas **N 7.960.012,17m** e **E 389.688,13m**; 229°12' e 9,46 m até o vértice **1568**, de coordenadas **N 7.960.005,97m** e **E 389.681,00m**; 261°15' e 14,96 m até o vértice **1569**, de coordenadas **N 7.960.003,59m** e **E 389.666,25m**; 276°46' e 8,60 m até o vértice **1570**, de coordenadas **N 7.960.004,55m** e **E 389.657,69m**; 340°29' e 12,66 m até o vértice **1571**, de coordenadas **N 7.960.016,45m** e **E 389.653,41m**; 05°36' e 10,50 m até o vértice **1572**, de coordenadas **N 7.960.026,93m** e **E 389.654,36m**; 343°52' e 8,45 m até o vértice **1573**, de coordenadas **N 7.960.035,02m** e **E 389.651,98m**; 288°30' e 3,00 m até o vértice **1574**, de coordenadas **N 7.960.035,97m** e **E 389.649,13m**; 261°48' e 6,26 m até o vértice **1575**, de coordenadas **N 7.960.035,02m** e **E 389.642,94m**; 204°06' e 13,00 m até o vértice **1576**, de coordenadas **N 7.960.023,12m** e **E 389.637,71m**; 200°24' e 15,22 m até o vértice **1577**, de coordenadas **N 7.960.008,83m** e **E 389.632,48m**; 209°22' e 14,71 m até o vértice **1578**, de coordenadas **N 7.959.995,97m** e **E 389.625,34m**; 234°33' e 18,77 m até o vértice **1579**, de coordenadas **N 7.959.985,02m** e **E 389.610,12m**; 208°25' e 7,03 m até o vértice **1580**, de coordenadas **N 7.959.978,83m** e **E 389.606,79m**; 200°34' e 19,28 m até o vértice **1581**, de coordenadas **N 7.959.960,74m** e **E 389.600,13m**; 199°14' e 16,12 m até o vértice **1582**, de coordenadas **N 7.959.945,50m** e **E 389.594,90m**; 210°56' e 12,15 m até o vértice **1583**, de coordenadas **N 7.959.935,02m** e **E 389.588,71m**; 225°17' e 13,46 m até o vértice **1584**, de coordenadas **N 7.959.925,50m** e **E 389.579,20m**; 243°44' e 20,22 m até o vértice **1585**, de coordenadas **N 7.959.916,45m** e **E 389.561,12m**; 229°08' e 20,25 m até o vértice **1586**, de coordenadas **N 7.959.903,12m** e **E 389.545,90m**; 207°46' e 13,41 m até o vértice **1587**, de coordenadas **N 7.959.891,21m** e **E 389.539,71m**; 231°33' e 12,21 m até o vértice **1588**, de coordenadas **N 7.959.883,59m** e **E 389.530,20m**; 289°26' e 14,59 m até o vértice **1589**, de coordenadas **N 7.959.888,36m** e **E 389.516,40m**; 338°56' e 11,76 m até o vértice **1590**, de coordenadas **N 7.959.899,31m** e **E 389.512,12m**; 00°23' e 8,58 m até o vértice **1591**, de coordenadas **N 7.959.907,88m** e **E 389.512,12m**; 319°39' e 8,79 m até o vértice **1592**, de coordenadas **N 7.959.914,55m** e **E 389.506,41m**; 282°02' e 16,50 m até o vértice **1593**, de coordenadas **N 7.959.917,88m** e **E 389.490,24m**; 239°15' e 16,66 m até o vértice **1594**, de coordenadas **N 7.959.909,31m** e **E 389.475,97m**; 247°57' e 8,77 m até o vértice **1595**, de coordenadas **N 7.959.905,97m** e **E 389.467,88m**; 257°35' e 10,73 m até o vértice **1596**, de coordenadas **N 7.959.903,59m** e **E 389.457,42m**; 217°06' e 11,91 m até o vértice **1597**, de coordenadas **N 7.959.894,07m** e **E 389.450,28m**; 185°21' e 10,99 m até o vértice **1598**, de coordenadas **N 7.959.883,12m** e **E 389.449,33m**; 193°21' e 12,70 m até o vértice **1599**, de coordenadas **N 7.959.870,74m** e **E 389.446,47m**; 202°46' e 14,94 m até o vértice **1600**, de coordenadas **N 7.959.856,93m** e **E 389.440,77m**; 252°58' e 7,98 m até o vértice **1601**, de coordenadas **N 7.959.854,55m** e **E 389.433,15m**; 294°24' e 9,38 m até o vértice **1602**, de coordenadas **N 7.959.858,36m** e **E 389.424,59m**; 307°13' e 9,51 m até o vértice **1603**, de coordenadas **N 7.959.864,07m** e **E 389.416,98m**; 286°44' e 8,43 m até o vértice **1604**, de coordenadas **N 7.959.866,45m** e **E 389.408,89m**; 227°15' e 9,79 m até o vértice **1605**, de coordenadas **N 7.959.859,78m** e **E 389.401,76m**; 213°22' e 13,07 m até o vértice **1606**, de coordenadas **N 7.959.848,83m** e **E 389.394,62m**; 203°15' e 13,45 m até o vértice **1607**, de coordenadas **N 7.959.836,45m** e **E 389.389,39m**; 219°25' e 9,79 m até o vértice **1608**, de coordenadas **N 7.959.828,83m** e **E 389.383,21m**; 273°29' e 8,58 m até o vértice **1609**, de coordenadas **N 7.959.829,31m** e **E 389.374,64m**; 322°14' e 8,48 m até o vértice **1610**, de coordenadas **N 7.959.835,97m** e **E 389.369,41m**; 303°28' e 14,77 m até o vértice **1611**, de coordenadas **N 7.959.844,07m** e **E 389.357,04m**; 330°01' e 10,04 m até o vértice **1612**, de coordenadas **N 7.959.852,74m** e **E 389.351,99m**; 330°12' e 3,19 m até o vértice **1613**, de coordenadas **N 7.959.855,50m** e **E 389.350,38m**; 280°32' e 8,24 m até o vértice **1614**, de coordenadas **N 7.959.856,93m** e **E 389.342,29m**; 245°48' e 11,48 m até o vértice **1615**, de coordenadas **N 7.959.852,17m** e **E 389.331,83m**; 196°34' e 11,93 m até o vértice **1616**, de coordenadas **N 7.959.840,74m** e **E 389.328,50m**; 166°20' e 6,83 m até o vértice **1617**, de coordenadas **N 7.959.834,09m** e **E 389.330,16m**; 166°32' e 1,01 m até o vértice **1618**, de coordenadas **N 7.959.833,12m** e **E 389.330,40m**; 166°43' e 12,26 m até o vértice **1619**, de coordenadas **N 7.959.821,21m** e **E 389.333,26m**; 161°14' e 11,59 m até o vértice **1620**, de coordenadas **N 7.959.810,26m** e **E 389.337,06m**; 169°55' e 13,08 m até o vértice **1621**, de coordenadas **N 7.959.797,40m** e **E 389.339,44m**; 178°35' e 16,67 m até o vértice **1622**, de coordenadas **N 7.959.780,74m** e **E 389.339,92m**; 175°30' e 22,45 m até o vértice **1623**, de coordenadas **N 7.959.758,36m** e **E 389.341,82m**; 208°42' e 13,01 m até o vértice **1624**, de coordenadas **N 7.959.746,93m** e **E 389.335,63m**; 244°55' e 10,01 m até o vértice **1625**, de coordenadas **N 7.959.742,64m** e **E 389.326,60m**; 267°03' e 16,22 m até o vértice **1626**, de coordenadas **N 7.959.741,69m** e **E 389.310,42m**; 284°43' e 17,17 m até o vértice **1627**, de coordenadas **N 7.959.745,97m** e **E 389.293,77m**; 229°12' e 10,12 m até o vértice **1628**, de coordenadas **N 7.959.739,31m** e **E 389.286,16m**; 177°56' e 11,44 m até o vértice **1629**, de coordenadas **N 7.959.727,88m** e **E 389.286,64m**; 147°52' e 12,42 m até o vértice **1630**, de coordenadas **N 7.959.717,40m** e **E 389.293,30m**; 133°21' e 9,76 m até o vértice **1631**, de coordenadas **N**




**GOVERNO DO ESTADO
DO ESPÍRITO SANTO**

*Secretaria da Agricultura,
Abastecimento, Aquicultura e Pesca*



7.959.710,74m e E 389.300,43m; 126°02' e 8,20 m até o vértice 1632, de coordenadas N 7.959.705,97m e E 389.307,09m; 153°46' e 12,75 m até o vértice 1633, de coordenadas N 7.959.694,55m e E 389.312,80m; 161°55' e 7,57 m até o vértice 1634, de coordenadas N 7.959.687,40m e E 389.315,18m; 165°42' e 11,30 m até o vértice 1635, de coordenadas N 7.959.676,45m e E 389.318,03m; 180°17' e 11,44 m até o vértice 1636, de coordenadas N 7.959.665,02m e E 389.318,03m; 183°20' e 9,06 m até o vértice 1637, de coordenadas N 7.959.655,97m e E 389.317,56m; 208°14' e 9,18 m até o vértice 1638, de coordenadas N 7.959.647,88m e E 389.313,28m; 213°15' e 9,63 m até o vértice 1639, de coordenadas N 7.959.639,78m e E 389.308,04m; 241°24' e 10,86 m até o vértice 1640, de coordenadas N 7.959.634,55m e E 389.298,53m; 250°58' e 10,09 m até o vértice 1641, de coordenadas N 7.959.631,21m e E 389.289,01m; 230°43' e 7,43 m até o vértice 1642, de coordenadas N 7.959.626,45m e E 389.283,31m; 202°01' e 10,25 m até o vértice 1643, de coordenadas N 7.959.616,93m e E 389.279,50m; 180°22' e 13,34 m até o vértice 1644, de coordenadas N 7.959.603,59m e E 389.279,50m; 183°10' e 19,09 m até o vértice 1645, de coordenadas N 7.959.584,55m e E 389.278,55m; 190°29' e 27,08 m até o vértice 1646, de coordenadas N 7.959.557,88m e E 389.273,79m; 206°49' e 20,22 m até o vértice 1647, de coordenadas N 7.959.539,78m e E 389.264,75m; 225°18' e 7,43 m até o vértice 1648, de coordenadas N 7.959.534,55m e E 389.259,52m; 203°33' e 10,87 m até o vértice 1649, de coordenadas N 7.959.524,55m e E 389.255,24m; 191°33' e 12,15 m até o vértice 1650, de coordenadas N 7.959.512,64m e E 389.252,86m; 207°54' e 12,35 m até o vértice 1651, de coordenadas N 7.959.501,69m e E 389.247,15m; 245°34' e 12,57 m até o vértice 1652, de coordenadas N 7.959.496,45m e E 389.235,74m; 268°31' e 14,29 m até o vértice 1653, de coordenadas N 7.959.495,97m e E 389.221,46m; 268°54' e 19,52 m até o vértice 1654, de coordenadas N 7.959.495,50m e E 389.201,96m; 312°52' e 7,73 m até o vértice 1655, de coordenadas N 7.959.500,74m e E 389.196,25m; 343°29' e 16,42 m até o vértice 1656, de coordenadas N 7.959.516,45m e E 389.191,49m; 11°07' e 12,63 m até o vértice 1657, de coordenadas N 7.959.528,83m e E 389.193,87m; 34°45' e 10,96 m até o vértice 1658, de coordenadas N 7.959.537,88m e E 389.200,06m; 61°51' e 12,98 m até o vértice 1659, de coordenadas N 7.959.544,07m e E 389.211,47m; 73°27' e 16,41 m até o vértice 1660, de coordenadas N 7.959.548,83m e E 389.227,17m; 37°08' e 9,53 m até o vértice 1661, de coordenadas N 7.959.556,45m e E 389.232,88m; 45°20' e 10,11 m até o vértice 1662, de coordenadas N 7.959.563,59m e E 389.240,02m; 52°01' e 11,54 m até o vértice 1663, de coordenadas N 7.959.570,74m e E 389.249,05m; 19°49' e 8,56 m até o vértice 1664, de coordenadas N 7.959.578,83m e E 389.251,91m; 326°39' e 10,30 m até o vértice 1665, de coordenadas N 7.959.587,40m e E 389.246,20m; 270°20' e 10,01 m até o vértice 1666, de coordenadas N 7.959.587,40m e E 389.236,21m; 270°20' e 10,45 m até o vértice 1667, de coordenadas N 7.959.587,40m e E 389.225,75m; 243°51' e 15,98 m até o vértice 1668, de coordenadas N 7.959.580,26m e E 389.211,47m; 253°43' e 13,39 m até o vértice 1669, de coordenadas N 7.959.576,45m e E 389.198,63m; 226°21' e 18,53 m até o vértice 1670, de coordenadas N 7.959.563,59m e E 389.185,31m; 212°17' e 13,46 m até o vértice 1671, de coordenadas N 7.959.552,17m e E 389.178,17m; 178°28' e 14,30 m até o vértice 1672, de coordenadas N 7.959.537,88m e E 389.178,65m; 180°20' e 14,76 m até o vértice 1673, de coordenadas N 7.959.523,12m e E 389.178,65m; 215°16' e 11,64 m até o vértice 1674, de coordenadas N 7.959.513,59m e E 389.171,99m; 229°20' e 9,44 m até o vértice 1675, de coordenadas N 7.959.507,40m e E 389.164,85m; 260°49' e 14,47 m até o vértice 1676, de coordenadas N 7.959.505,02m e E 389.150,58m; 243°10' e 20,85 m até o vértice 1677, de coordenadas N 7.959.495,50m e E 389.132,03m; 214°01' e 15,47 m até o vértice 1678, de coordenadas N 7.959.482,64m e E 389.123,47m; 213°59' e 15,43 m até o vértice 1679, de coordenadas N 7.959.469,78m e E 389.114,91m; 196°36' e 11,90 m até o vértice 1680, de coordenadas N 7.959.458,36m e E 389.111,58m; 201°23' e 15,85 m até o vértice 1681, de coordenadas N 7.959.443,59m e E 389.105,87m; 223°45' e 11,79 m até o vértice 1682, de coordenadas N 7.959.435,02m e E 389.097,78m; 275°48' e 10,03 m até o vértice 1683, de coordenadas N 7.959.435,97m e E 389.087,79m; 284°22' e 13,75 m até o vértice 1684, de coordenadas N 7.959.439,31m e E 389.074,47m; 270°14' e 7,13 m até o vértice 1685, de coordenadas N 7.959.439,31m e E 389.067,33m; 260°50' e 11,59 m até o vértice 1686, de coordenadas N 7.959.437,40m e E 389.055,91m; 220°38' e 12,48 m até o vértice 1687, de coordenadas N 7.959.427,88m e E 389.047,83m; 232°43' e 15,64 m até o vértice 1688, de coordenadas N 7.959.418,35m e E 389.035,46m; 247°20' e 20,67 m até o vértice 1689, de coordenadas N 7.959.410,26m e E 389.016,43m; 229°40' e 13,16 m até o vértice 1690, de coordenadas N 7.959.401,69m e E 389.006,44m; 178°28' e 14,30 m até o vértice 1691, de coordenadas N 7.959.387,40m e E 389.006,91m; 131°39' e 15,87 m até o vértice 1692, de coordenadas N 7.959.376,93m e E 389.018,81m; 182°34' e 12,40 m até o vértice 1693, de coordenadas N 7.959.364,54m e E 389.018,33m; 235°16' e 15,71 m até o vértice 1694, de coordenadas N 7.959.355,50m e E 389.005,49m; 231°17' e 25,72 m até o vértice 1695, de coordenadas N 7.959.339,31m e E 388.985,51m; 231°10' e 19,66 m até o vértice 1696, de coordenadas N 7.959.326,92m e E 388.970,28m; 196°15' e 6,92 m até o vértice 1697, de coordenadas N 7.959.320,26m e E 388.968,38m; 183°31' e 16,70 m até o vértice 1698, de coordenadas N 7.959.303,59m e E 388.967,43m; 215°20' e 17,45 m até o vértice 1699, de coordenadas N 7.959.289,30m e E 388.957,44m; 188°40' e 16,36 m até o vértice 1700, de coordenadas N 7.959.273,11m e E 388.955,06m; 196°27' e 18,85 m até o vértice 1701, de coordenadas N 7.959.255,02m e E




**GOVERNO DO ESTADO
DO ESPÍRITO SANTO**

*Secretaria da Agricultura,
Abastecimento, Aquicultura e Pesca*



388.949,83m; 191°08' e 22,78 m até o vértice **1702**, de coordenadas **N 7.959.232,64m** e **E 388.945,55m**; 205°02' e 19,41 m até o vértice **1703**, de coordenadas **N 7.959.215,02m** e **E 388.937,46m**; 190°34' e 15,98 m até o vértice **1704**, de coordenadas **N 7.959.199,30m** e **E 388.934,61m**; 157°22' e 13,42 m até o vértice **1705**, de coordenadas **N 7.959.186,92m** e **E 388.939,84m**; 127°41' e 12,57 m até o vértice **1706**, de coordenadas **N 7.959.179,30m** e **E 388.949,83m**; 155°36' e 6,82 m até o vértice **1707**, de coordenadas **N 7.959.173,11m** e **E 388.952,68m**; 174°00' e 12,92 m até o vértice **1708**, de coordenadas **N 7.959.160,26m** e **E 388.954,11m**; 202°05' e 17,95 m até o vértice **1709**, de coordenadas **N 7.959.143,59m** e **E 388.947,45m**; 227°49' e 15,52 m até o vértice **1710**, de coordenadas **N 7.959.133,11m** e **E 388.936,03m**; 217°22' e 22,09 m até o vértice **1711**, de coordenadas **N 7.959.115,49m** e **E 388.922,71m**; 198°49' e 13,55 m até o vértice **1712**, de coordenadas **N 7.959.102,64m** e **E 388.918,43m**; 192°20' e 20,46 m até o vértice **1713**, de coordenadas **N 7.959.082,63m** e **E 388.914,15m**; 208°38' e 14,08 m até o vértice **1714**, de coordenadas **N 7.959.070,25m** e **E 388.907,49m**; 228°19' e 12,81 m até o vértice **1715**, de coordenadas **N 7.959.061,68m** e **E 388.897,98m**; 268°04' e 11,92 m até o vértice **1716**, de coordenadas **N 7.959.061,21m** e **E 388.886,08m**; 262°37' e 7,19 m até o vértice **1717**, de coordenadas **N 7.959.060,25m** e **E 388.878,95m**; 228°08' e 14,14 m até o vértice **1718**, de coordenadas **N 7.959.050,73m** e **E 388.868,48m**; 227°57' e 14,14 m até o vértice **1719**, de coordenadas **N 7.959.041,21m** e **E 388.858,01m**; 230°28' e 18,60 m até o vértice **1720**, de coordenadas **N 7.959.029,30m** e **E 388.843,74m**; 200°19' e 22,30 m até o vértice **1721**, de coordenadas **N 7.959.008,35m** e **E 388.836,13m**; 190°34' e 15,98 m até o vértice **1722**, de coordenadas **N 7.958.992,63m** e **E 388.833,28m**; 192°43' e 19,98 m até o vértice **1723**, de coordenadas **N 7.958.973,11m** e **E 388.829,00m**; 270°17' e 11,88 m até o vértice **1724**, de coordenadas **N 7.958.973,11m** e **E 388.817,10m**; 270°27' e 7,63 m até o vértice **1725**, de coordenadas **N 7.958.973,11m** e **E 388.809,49m**; 216°31' e 8,88 m até o vértice **1726**, de coordenadas **N 7.958.965,97m** e **E 388.804,26m**; 187°58' e 17,76 m até o vértice **1727**, de coordenadas **N 7.958.948,35m** e **E 388.801,88m**; 203°11' e 9,83 m até o vértice **1728**, de coordenadas **N 7.958.939,30m** e **E 388.798,07m**; 180°19' e 10,48 m até o vértice **1729**, de coordenadas **N 7.958.928,82m** e **E 388.798,07m**; 180°16' e 12,39 m até o vértice **1730**, de coordenadas **N 7.958.916,44m** e **E 388.798,07m**; 182°29' e 12,86 m até o vértice **1731**, de coordenadas **N 7.958.903,58m** e **E 388.797,60m**; 232°09' e 8,47 m até o vértice **1732**, de coordenadas **N 7.958.898,35m** e **E 388.790,94m**; 268°23' e 14,30 m até o vértice **1733**, de coordenadas **N 7.958.897,87m** e **E 388.776,67m**; 281°41' e 21,84 m até o vértice **1734**, de coordenadas **N 7.958.902,16m** e **E 388.755,26m**; 274°41' e 12,39 m até o vértice **1735**, de coordenadas **N 7.958.903,11m** e **E 388.742,89m**; 235°59' e 25,34 m até o vértice **1736**, de coordenadas **N 7.958.888,82m** e **E 388.721,96m**; 234°21' e 23,54 m até o vértice **1737**, de coordenadas **N 7.958.875,01m** e **E 388.702,93m**; 237°46' e 32,74 m até o vértice **1738**, de coordenadas **N 7.958.857,39m** e **E 388.675,34m**; 260°43' e 22,68 m até o vértice **1739**, de coordenadas **N 7.958.853,58m** e **E 388.652,98m**; 293°54' e 20,25 m até o vértice **1740**, de coordenadas **N 7.958.861,68m** e **E 388.634,43m**; 353°23' e 15,82 m até o vértice **1741**, de coordenadas **N 7.958.877,39m** e **E 388.632,52m**; 04°15' e 16,99 m até o vértice **1742**, de coordenadas **N 7.958.894,33m** e **E 388.633,67m**; 04°12' e 11,19 m até o vértice **1743**, de coordenadas **N 7.958.905,49m** e **E 388.634,43m**; 13°05' e 21,50 m até o vértice **1744**, de coordenadas **N 7.958.926,44m** e **E 388.639,18m**; 284°23' e 11,75 m até o vértice **1745**, de coordenadas **N 7.958.929,30m** e **E 388.627,77m**; 249°14' e 13,27 m até o vértice **1746**, de coordenadas **N 7.958.924,54m** e **E 388.615,40m**; 216°58' e 23,13 m até o vértice **1747**, de coordenadas **N 7.958.905,97m** e **E 388.601,60m**; 209°43' e 12,60 m até o vértice **1748**, de coordenadas **N 7.958.895,01m** e **E 388.595,42m**; 214°24' e 17,81 m até o vértice **1749**, de coordenadas **N 7.958.880,25m** e **E 388.585,43m**; 192°41' e 11,22 m até o vértice **1750**, de coordenadas **N 7.958.869,30m** e **E 388.583,05m**; 180°16' e 11,90 m até o vértice **1751**, de coordenadas **N 7.958.857,39m** e **E 388.583,05m**; 189°50' e 5,49 m até o vértice **1752**, de coordenadas **N 7.958.851,98m** e **E 388.582,15m**; 189°48' e 11,89 m até o vértice **1753**, de coordenadas **N 7.958.840,25m** e **E 388.580,20m**; 214°37' e 10,95 m até o vértice **1754**, de coordenadas **N 7.958.831,20m** e **E 388.574,01m**; 203°45' e 15,59 m até o vértice **1755**, de coordenadas **N 7.958.816,92m** e **E 388.567,83m**; 250°21' e 11,15 m até o vértice **1756**, de coordenadas **N 7.958.813,11m** e **E 388.557,36m**; 327°16' e 13,08 m até o vértice **1757**, de coordenadas **N 7.958.824,06m** e **E 388.550,23m**; 319°11' e 1,71 m até o vértice **1758**, de coordenadas **N 7.958.825,36m** e **E 388.549,10m**; 319°29' e 7,72 m até o vértice **1759**, de coordenadas **N 7.958.831,20m** e **E 388.544,04m**; 297°39' e 17,69 m até o vértice **1760**, de coordenadas **N 7.958.839,30m** e **E 388.528,34m**; 322°42' e 13,22 m até o vértice **1761**, de coordenadas **N 7.958.849,77m** e **E 388.520,25m**; 345°45' e 11,33 m até o vértice **1762**, de coordenadas **N 7.958.860,73m** e **E 388.517,40m**; 343°52' e 8,45 m até o vértice **1763**, de coordenadas **N 7.958.868,82m** e **E 388.515,02m**; 286°19' e 10,40 m até o vértice **1764**, de coordenadas **N 7.958.871,68m** e **E 388.505,03m**; 253°43' e 13,39 m até o vértice **1765**, de coordenadas **N 7.958.867,87m** e **E 388.492,19m**; 237°30' e 17,57 m até o vértice **1766**, de coordenadas **N 7.958.858,35m** e **E 388.477,44m**; 215°31' e 9,90 m até o vértice **1767**, de coordenadas **N 7.958.850,25m** e **E 388.471,73m**; 212°19' e 13,50 m até o vértice **1768**, de coordenadas **N 7.958.838,82m** e **E 388.464,59m**; 207°39' e 15,55 m até o vértice **1769**, de coordenadas **N 7.958.825,01m** e **E 388.457,46m**; 198°45' e 21,07 m até o vértice **1770**, de coordenadas **N 7.958.805,01m** e **E 388.450,80m**; 188°16' e 24,05 m até o vértice **1771**, de coordenadas **N 7.958.781,20m** e **E**




**GOVERNO DO ESTADO
DO ESPÍRITO SANTO**

*Secretaria da Agricultura,
Abastecimento, Aquicultura e Pesca*




388.447,47m; 184°26' e 20,05 m até o vértice **1772**, de coordenadas **N 7.958.761,20m** e **E 388.446,04m**; 211°17' e 16,44 m até o vértice **1773**, de coordenadas **N 7.958.747,10m** e **E 388.437,59m**; 202°20' e 0,23 m até o vértice **1774**, de coordenadas **N 7.958.746,91m** e **E 388.437,48m**; 240°36' e 0,44 m até o vértice **1775**, de coordenadas **N 7.958.746,67m** e **E 388.437,12m**; 236°07' e 13,96 m até o vértice **1776**, de coordenadas **N 7.958.738,82m** e **E 388.425,58m**; 263°28' e 8,12 m até o vértice **1777**, de coordenadas **N 7.958.737,87m** e **E 388.417,50m**; 264°00' e 12,95 m até o vértice **1778**, de coordenadas **N 7.958.736,44m** e **E 388.404,65m**; 227°44' e 15,50 m até o vértice **1779**, de coordenadas **N 7.958.725,96m** e **E 388.393,23m**; 214°45' e 10,96 m até o vértice **1780**, de coordenadas **N 7.958.716,91m** e **E 388.387,05m**; 187°57' e 10,59 m até o vértice **1781**, de coordenadas **N 7.958.706,43m** e **E 388.385,62m**; 182°43' e 7,39 m até o vértice **1782**, de coordenadas **N 7.958.699,05m** e **E 388.385,33m**; 182°36' e 4,52 m até o vértice **1783**, de coordenadas **N 7.958.694,53m** e **E 388.385,15m**; 203°47' e 11,93 m até o vértice **1784**, de coordenadas **N 7.958.683,58m** e **E 388.380,39m**; 249°24' e 6,64 m até o vértice **1785**, de coordenadas **N 7.958.681,20m** e **E 388.374,20m**; 285°15' e 6,66 m até o vértice **1786**, de coordenadas **N 7.958.682,91m** e **E 388.367,77m**; 285°15' e 0,70 m até o vértice **1787**, de coordenadas **N 7.958.683,10m** e **E 388.367,07m**; 243°39' e 5,34 m até o vértice **1788**, de coordenadas **N 7.958.680,72m** e **E 388.362,31m**; 231°22' e 9,80 m até o vértice **1789**, de coordenadas **N 7.958.674,53m** e **E 388.354,70m**; 214°20' e 17,84 m até o vértice **1790**, de coordenadas **N 7.958.659,77m** e **E 388.344,71m**; 198°24' e 23,04 m até o vértice **1791**, de coordenadas **N 7.958.637,86m** e **E 388.337,57m**; 200°19' e 11,15 m até o vértice **1792**, de coordenadas **N 7.958.627,38m** e **E 388.333,77m**; 196°52' e 11,12 m até o vértice **1793**, de coordenadas **N 7.958.616,73m** e **E 388.330,60m**; 196°50' e 7,29 m até o vértice **1794**, de coordenadas **N 7.958.609,76m** e **E 388.328,53m**; 195°13' e 14,75 m até o vértice **1795**, de coordenadas **N 7.958.595,48m** e **E 388.324,73m**; 180°22' e 9,07 m até o vértice **1796**, de coordenadas **N 7.958.586,43m** e **E 388.324,73m**; 137°54' e 7,75 m até o vértice **1797**, de coordenadas **N 7.958.580,71m** e **E 388.329,96m**; 94°13' e 6,68 m até o vértice **1798**, de coordenadas **N 7.958.580,24m** e **E 388.336,62m**; 100°32' e 8,24 m até o vértice **1799**, de coordenadas **N 7.958.578,81m** e **E 388.344,71m**; 125°03' e 7,49 m até o vértice **1800**, de coordenadas **N 7.958.574,52m** e **E 388.350,89m**; 150°56' e 8,76 m até o vértice **1801**, de coordenadas **N 7.958.566,90m** e **E 388.355,17m**; 129°00' e 9,14 m até o vértice **1802**, de coordenadas **N 7.958.561,19m** e **E 388.362,31m**; 105°52' e 8,88 m até o vértice **1803**, de coordenadas **N 7.958.558,81m** e **E 388.370,87m**; 115°37' e 10,02 m até o vértice **1804**, de coordenadas **N 7.958.554,52m** e **E 388.379,91m**; 90°22' e 13,79 m até o vértice **1805**, de coordenadas **N 7.958.554,52m** e **E 388.393,71m**; 54°47' e 16,37 m até o vértice **1806**, de coordenadas **N 7.958.564,05m** e **E 388.407,03m**; 38°53' e 6,12 m até o vértice **1807**, de coordenadas **N 7.958.568,81m** e **E 388.410,84m**; 109°54' e 8,58 m até o vértice **1808**, de coordenadas **N 7.958.565,95m** e **E 388.418,92m**; 140°35' e 7,44 m até o vértice **1809**, de coordenadas **N 7.958.560,24m** e **E 388.423,68m**; 196°15' e 10,38 m até o vértice **1810**, de coordenadas **N 7.958.550,24m** e **E 388.420,83m**; 231°59' e 8,49 m até o vértice **1811**, de coordenadas **N 7.958.545,00m** e **E 388.414,17m**; 214°42' e 12,68 m até o vértice **1812**, de coordenadas **N 7.958.534,52m** e **E 388.407,03m**; 175°56' e 12,42 m até o vértice **1813**, de coordenadas **N 7.958.522,14m** e **E 388.407,98m**; 169°00' e 12,15 m até o vértice **1814**, de coordenadas **N 7.958.510,23m** e **E 388.410,36m**; 161°59' e 10,54 m até o vértice **1815**, de coordenadas **N 7.958.500,23m** e **E 388.413,69m**; 194°15' e 7,87 m até o vértice **1816**, de coordenadas **N 7.958.492,61m** e **E 388.411,79m**; 251°58' e 9,04 m até o vértice **1817**, de coordenadas **N 7.958.489,76m** e **E 388.403,22m**; 259°40' e 7,72 m até o vértice **1818**, de coordenadas **N 7.958.488,33m** e **E 388.395,61m**; 244°35' e 14,26 m até o vértice **1819**, de coordenadas **N 7.958.482,14m** e **E 388.382,77m**; 240°19' e 10,44 m até o vértice **1820**, de coordenadas **N 7.958.476,90m** e **E 388.373,73m**; 206°55' e 9,59 m até o vértice **1821**, de coordenadas **N 7.958.468,33m** e **E 388.369,45m**; 190°09' e 11,15 m até o vértice **1822**, de coordenadas **N 7.958.457,37m** e **E 388.367,54m**; 155°25' e 14,67 m até o vértice **1823**, de coordenadas **N 7.958.444,04m** e **E 388.373,73m**; 161°59' e 12,06 m até o vértice **1824**, de coordenadas **N 7.958.432,61m** e **E 388.377,53m**; 172°49' e 11,03 m até o vértice **1825**, de coordenadas **N 7.958.421,66m** e **E 388.378,96m**; 193°50' e 14,22 m até o vértice **1826**, de coordenadas **N 7.958.407,85m** e **E 388.375,63m**; 231°38' e 9,17 m até o vértice **1827**, de coordenadas **N 7.958.402,13m** e **E 388.368,50m**; 250°53' e 25,74 m até o vértice **1828**, de coordenadas **N 7.958.393,56m** e **E 388.344,23m**; 271°34' e 22,37 m até o vértice **1829**, de coordenadas **N 7.958.394,04m** e **E 388.321,87m**; 262°49' e 29,28 m até o vértice **1830**, de coordenadas **N 7.958.390,23m** e **E 388.292,85m**; 263°19' e 7,68 m até o vértice **1831**, de coordenadas **N 7.958.389,27m** e **E 388.285,24m**; 216°18' e 19,42 m até o vértice **1832**, de coordenadas **N 7.958.373,56m** e **E 388.273,82m**; 194°21' e 19,64 m até o vértice **1833**, de coordenadas **N 7.958.354,51m** e **E 388.269,07m**; 180°18' e 10,95 m até o vértice **1834**, de coordenadas **N 7.958.343,56m** e **E 388.269,07m**; 175°12' e 10,52 m até o vértice **1835**, de coordenadas **N 7.958.333,08m** e **E 388.270,02m**; 151°41' e 11,94 m até o vértice **1836**, de coordenadas **N 7.958.322,60m** e **E 388.275,73m**; 165°09' e 10,88 m até o vértice **1837**, de coordenadas **N 7.958.312,13m** e **E 388.278,58m**; 173°11' e 7,68 m até o vértice **1838**, de coordenadas **N 7.958.304,51m** e **E 388.279,53m**; 145°51' e 9,25 m até o vértice **1839**, de coordenadas **N 7.958.296,89m** e **E 388.284,76m**; 104°17' e 7,84 m até o vértice **1840**, de coordenadas **N 7.958.294,98m** e **E 388.292,38m**; 101°09' e 10,17 m até o vértice **1841**, de coordenadas **N 7.958.293,08m** e **E 388.302,37m**; 115°22' e 7,89 m até o vértice **1842**, de coordenadas




**GOVERNO DO ESTADO
DO ESPÍRITO SANTO**

*Secretaria da Agricultura,
Abastecimento, Aquicultura e Pesca*




N 7.958.289,74m e **E 388.309,50m**; 170°57' e 5,79 m até o vértice **1843**, de coordenadas **N 7.958.284,03m** e **E 388.310,46m**; 197°23' e 6,48 m até o vértice **1844**, de coordenadas **N 7.958.277,84m** e **E 388.308,55m**; 231°03' e 6,75 m até o vértice **1845**, de coordenadas **N 7.958.273,55m** e **E 388.303,32m**; 235°50' e 9,25 m até o vértice **1846**, de coordenadas **N 7.958.268,31m** e **E 388.295,71m**; 251°51' e 12,04 m até o vértice **1847**, de coordenadas **N 7.958.264,50m** e **E 388.284,29m**; 240°08' e 17,05 m até o vértice **1848**, de coordenadas **N 7.958.255,93m** e **E 388.269,54m**; 228°14' e 19,90 m até o vértice **1849**, de coordenadas **N 7.958.242,60m** e **E 388.254,79m**; 222°23' e 13,49 m até o vértice **1850**, de coordenadas **N 7.958.232,60m** e **E 388.245,75m**; 205°25' e 16,82 m até o vértice **1851**, de coordenadas **N 7.958.217,36m** e **E 388.238,62m**; 207°01' e 8,52 m até o vértice **1852**, de coordenadas **N 7.958.209,74m** e **E 388.234,81m**; 167°11' e 14,69 m até o vértice **1853**, de coordenadas **N 7.958.195,45m** e **E 388.238,14m**; 143°06' e 14,95 m até o vértice **1854**, de coordenadas **N 7.958.183,55m** e **E 388.247,18m**; 167°32' e 10,74 m até o vértice **1855**, de coordenadas **N 7.958.173,07m** e **E 388.249,56m**; 218°16' e 10,85 m até o vértice **1856**, de coordenadas **N 7.958.164,50m** e **E 388.242,90m**; 270°11' e 9,51 m até o vértice **1857**, de coordenadas **N 7.958.164,50m** e **E 388.233,38m**; 277°28' e 15,36 m até o vértice **1858**, de coordenadas **N 7.958.166,40m** e **E 388.218,16m**; 311°18' e 9,45 m até o vértice **1859**, de coordenadas **N 7.958.172,59m** e **E 388.211,03m**; 294°16' e 14,06 m até o vértice **1860**, de coordenadas **N 7.958.178,31m** e **E 388.198,18m**; 294°15' e 14,06 m até o vértice **1861**, de coordenadas **N 7.958.184,02m** e **E 388.185,33m**; 259°57' e 13,05 m até o vértice **1862**, de coordenadas **N 7.958.181,64m** e **E 388.172,49m**; 193°41' e 10,29 m até o vértice **1863**, de coordenadas **N 7.958.171,64m** e **E 388.170,11m**; 182°45' e 10,96 m até o vértice **1864**, de coordenadas **N 7.958.160,69m** e **E 388.169,64m**; 178°31' e 14,79 m até o vértice **1865**, de coordenadas **N 7.958.145,93m** e **E 388.170,11m**; 175°12' e 10,52 m até o vértice **1866**, de coordenadas **N 7.958.135,45m** e **E 388.171,06m**; 192°05' e 9,24 m até o vértice **1867**, de coordenadas **N 7.958.126,40m** e **E 388.169,16m**; 172°58' e 11,03 m até o vértice **1868**, de coordenadas **N 7.958.115,45m** e **E 388.170,59m**; 186°37' e 12,97 m até o vértice **1869**, de coordenadas **N 7.958.102,59m** e **E 388.169,16m**; 215°21' e 11,61 m até o vértice **1870**, de coordenadas **N 7.958.093,06m** e **E 388.162,50m**; 228°28' e 12,15 m até o vértice **1871**, de coordenadas **N 7.958.084,97m** e **E 388.153,46m**; 316°34' e 15,15 m até o vértice **1872**, de coordenadas **N 7.958.095,92m** e **E 388.142,99m**; 327°23' e 13,07 m até o vértice **1873**, de coordenadas **N 7.958.106,88m** e **E 388.135,86m**; 295°49' e 11,08 m até o vértice **1874**, de coordenadas **N 7.958.111,64m** e **E 388.125,87m**; 246°57' e 15,56 m até o vértice **1875**, de coordenadas **N 7.958.105,45m** e **E 388.111,60m**; 206°12' e 17,48 m até o vértice **1876**, de coordenadas **N 7.958.089,73m** e **E 388.103,98m**; 203°02' e 9,82 m até o vértice **1877**, de coordenadas **N 7.958.080,68m** e **E 388.100,18m**; 265°27' e 16,72 m até o vértice **1878**, de coordenadas **N 7.958.079,25m** e **E 388.083,53m**; 268°09' e 12,39 m até o vértice **1879**, de coordenadas **N 7.958.078,78m** e **E 388.071,16m**; 291°39' e 11,74 m até o vértice **1880**, de coordenadas **N 7.958.083,06m** e **E 388.060,22m**; 296°54' e 1,02 m até o vértice **1881**, de coordenadas **N 7.958.083,51m** e **E 388.059,30m**; 296°15' e 18,55 m até o vértice **1882**, de coordenadas **N 7.958.091,64m** e **E 388.042,61m**; 300°08' e 15,37 m até o vértice **1883**, de coordenadas **N 7.958.099,26m** e **E 388.029,29m**; 282°15' e 16,06 m até o vértice **1884**, de coordenadas **N 7.958.102,59m** e **E 388.013,59m**; 270°19' e 10,91 m até o vértice **1885**, de coordenadas **N 7.958.102,59m** e **E 388.002,65m**; 257°17' e 14,68 m até o vértice **1886**, de coordenadas **N 7.958.099,26m** e **E 387.988,38m**; 270°19' e 10,94 m até o vértice **1887**, de coordenadas **N 7.958.099,26m** e **E 387.977,44m**; 287°47' e 9,46 m até o vértice **1888**, de coordenadas **N 7.958.102,11m** e **E 387.968,40m**; 299°53' e 16,41 m até o vértice **1889**, de coordenadas **N 7.958.110,21m** e **E 387.954,12m**; 252°27' e 15,51 m até o vértice **1890**, de coordenadas **N 7.958.105,45m** e **E 387.939,38m**; 219°49' e 10,49 m até o vértice **1891**, de coordenadas **N 7.958.097,35m** e **E 387.932,72m**; 212°38' e 23,11 m até o vértice **1892**, de coordenadas **N 7.958.077,83m** e **E 387.920,35m**; 242°26' e 9,17 m até o vértice **1893**, de coordenadas **N 7.958.073,54m** e **E 387.912,26m**; 242°56' e 14,46 m até o vértice **1894**, de coordenadas **N 7.958.066,87m** e **E 387.899,41m**; 236°39' e 10,29 m até o vértice **1895**, de coordenadas **N 7.958.061,16m** e **E 387.890,85m**; 243°45' e 13,84 m até o vértice **1896**, de coordenadas **N 7.958.054,97m** e **E 387.878,48m**; 219°31' e 13,55 m até o vértice **1897**, de coordenadas **N 7.958.044,49m** e **E 387.869,92m**; 209°54' e 16,42 m até o vértice **1898**, de coordenadas **N 7.958.030,20m** e **E 387.861,83m**; 171°27' e 15,42 m até o vértice **1899**, de coordenadas **N 7.958.014,96m** e **E 387.864,21m**; 141°21' e 12,87 m até o vértice **1900**, de coordenadas **N 7.958.004,96m** e **E 387.872,30m**; 107°44' e 9,49 m até o vértice **1901**, de coordenadas **N 7.958.002,11m** e **E 387.881,34m**; 118°37' e 8,09 m até o vértice **1902**, de coordenadas **N 7.957.998,30m** e **E 387.888,47m**; 156°25' e 4,70 m até o vértice **1903**, de coordenadas **N 7.957.994,01m** e **E 387.890,38m**; 176°28' e 7,15 m até o vértice **1904**, de coordenadas **N 7.957.986,87m** e **E 387.890,85m**; 204°38' e 21,95 m até o vértice **1905**, de coordenadas **N 7.957.966,87m** e **E 387.881,81m**; 206°52' e 12,79 m até o vértice **1906**, de coordenadas **N 7.957.955,44m** e **E 387.876,10m**; 267°48' e 10,48 m até o vértice **1907**, de coordenadas **N 7.957.954,96m** e **E 387.865,64m**; 286°47' e 21,82 m até o vértice **1908**, de coordenadas **N 7.957.961,15m** e **E 387.844,70m**; 263°11' e 19,21 m até o vértice **1909**, de coordenadas **N 7.957.958,77m** e **E 387.825,67m**; 233°07' e 15,37 m até o vértice **1910**, de coordenadas **N 7.957.949,48m** e **E 387.813,42m**; 213°26' e 13,04 m até o vértice **1911**, de coordenadas **N 7.957.938,53m** e **E 387.806,29m**; 204°18' e 9,41 m até o




**GOVERNO DO ESTADO
DO ESPÍRITO SANTO**

*Secretaria da Agricultura,
Abastecimento, Aquicultura e Pesca*




vértice **1912**, de coordenadas **N 7.957.929,96m** e **E 387.802,48m**; 189°44' e 8,67 m até o vértice **1913**, de coordenadas **N 7.957.921,39m** e **E 387.801,05m**; 205°05' e 20,47 m até o vértice **1914**, de coordenadas **N 7.957.902,81m** e **E 387.792,49m**; 180°19' e 15,25 m até o vértice **1915**, de coordenadas **N 7.957.887,57m** e **E 387.792,49m**; 214°12' e 4,91 m até o vértice **1916**, de coordenadas **N 7.957.883,48m** e **E 387.789,76m**; 213°57' e 8,82 m até o vértice **1917**, de coordenadas **N 7.957.876,14m** e **E 387.784,88m**; 207°54' e 12,35 m até o vértice **1918**, de coordenadas **N 7.957.865,19m** e **E 387.779,17m**; 211°11' e 11,11 m até o vértice **1919**, de coordenadas **N 7.957.855,67m** e **E 387.773,46m**; 196°55' e 13,40 m até o vértice **1920**, de coordenadas **N 7.957.842,81m** e **E 387.769,65m**; 183°43' e 15,78 m até o vértice **1921**, de coordenadas **N 7.957.827,09m** e **E 387.768,70m**; 216°51' e 13,60 m até o vértice **1922**, de coordenadas **N 7.957.816,14m** e **E 387.760,61m**; 292°00' e 10,25 m até o vértice **1923**, de coordenadas **N 7.957.819,95m** e **E 387.751,10m**; 315°34' e 9,43 m até o vértice **1924**, de coordenadas **N 7.957.826,62m** e **E 387.744,44m**; 270°15' e 6,66 m até o vértice **1925**, de coordenadas **N 7.957.826,62m** e **E 387.737,78m**; 205°53' e 12,17 m até o vértice **1926**, de coordenadas **N 7.957.815,66m** e **E 387.732,55m**; 195°04' e 9,36 m até o vértice **1927**, de coordenadas **N 7.957.806,61m** e **E 387.730,17m**; 249°26' e 10,69 m até o vértice **1928**, de coordenadas **N 7.957.802,80m** e **E 387.720,18m**; 298°04' e 11,30 m até o vértice **1929**, de coordenadas **N 7.957.808,04m** e **E 387.710,19m**; 308°34' e 8,48 m até o vértice **1930**, de coordenadas **N 7.957.813,28m** e **E 387.703,53m**; 289°42' e 8,57 m até o vértice **1931**, de coordenadas **N 7.957.816,14m** e **E 387.695,44m**; 270°18' e 11,41 m até o vértice **1932**, de coordenadas **N 7.957.816,14m** e **E 387.684,02m**; 223°32' e 10,43 m até o vértice **1933**, de coordenadas **N 7.957.808,52m** e **E 387.676,88m**; 180°27' e 7,13 m até o vértice **1934**, de coordenadas **N 7.957.801,38m** e **E 387.676,88m**; 151°05' e 4,92 m até o vértice **1935**, de coordenadas **N 7.957.797,09m** e **E 387.679,26m**; 108°53' e 10,54 m até o vértice **1936**, de coordenadas **N 7.957.793,76m** e **E 387.689,25m**; 149°28' e 8,32 m até o vértice **1937**, de coordenadas **N 7.957.786,61m** e **E 387.693,53m**; 189°09' e 6,26 m até o vértice **1938**, de coordenadas **N 7.957.780,42m** e **E 387.692,58m**; 227°08' e 9,77 m até o vértice **1939**, de coordenadas **N 7.957.773,75m** e **E 387.685,45m**; 245°05' e 10,00 m até o vértice **1940**, de coordenadas **N 7.957.769,47m** e **E 387.676,41m**; 260°50' e 5,79 m até o vértice **1941**, de coordenadas **N 7.957.768,52m** e **E 387.670,70m**; 269°59' e 3,32 m até o vértice **1942**, de coordenadas **N 7.957.768,52m** e **E 387.656,43m**; 234°08' e 8,87 m até o vértice **1944**, de coordenadas **N 7.957.763,28m** e **E 387.649,29m**; 185°12' e 10,99 m até o vértice **1945**, de coordenadas **N 7.957.752,32m** e **E 387.648,34m**; 210°31' e 10,46 m até o vértice **1946**, de coordenadas **N 7.957.743,28m** e **E 387.643,10m**; 178°41' e 16,67 m até o vértice **1947**, de coordenadas **N 7.957.726,61m** e **E 387.643,58m**; 159°47' e 8,16 m até o vértice **1948**, de coordenadas **N 7.957.718,99m** e **E 387.646,44m**; 182°47' e 11,45 m até o vértice **1949**, de coordenadas **N 7.957.707,56m** e **E 387.645,96m**; 189°22' e 12,06 m até o vértice **1950**, de coordenadas **N 7.957.695,65m** e **E 387.644,06m**; 219°26' e 9,79 m até o vértice **1951**, de coordenadas **N 7.957.688,03m** e **E 387.637,87m**; 270°11' e 9,04 m até o vértice **1952**, de coordenadas **N 7.957.688,03m** e **E 387.628,83m**; 333°43' e 13,85 m até o vértice **1953**, de coordenadas **N 7.957.700,41m** e **E 387.622,65m**; 336°55' e 15,57 m até o vértice **1954**, de coordenadas **N 7.957.714,70m** e **E 387.616,46m**; 311°39' e 10,13 m até o vértice **1955**, de coordenadas **N 7.957.721,37m** e **E 387.608,85m**; 292°03' e 7,69 m até o vértice **1956**, de coordenadas **N 7.957.724,23m** e **E 387.601,71m**; 235°44' e 9,23 m até o vértice **1957**, de coordenadas **N 7.957.718,99m** e **E 387.594,10m**; 277°50' e 11,05 m até o vértice **1958**, de coordenadas **N 7.957.720,42m** e **E 387.583,16m**; 292°03' e 7,69 m até o vértice **1959**, de coordenadas **N 7.957.723,27m** e **E 387.576,02m**; 288°47' e 6,01 m até o vértice **1960**, de coordenadas **N 7.957.725,18m** e **E 387.570,32m**; 265°21' e 5,71 m até o vértice **1961**, de coordenadas **N 7.957.724,70m** e **E 387.564,61m**; 256°30' e 3,95 m até o vértice **1962**, de coordenadas **N 7.957.723,75m** e **E 387.560,80m**; 255°22' e 13,28 m até o vértice **1963**, de coordenadas **N 7.957.720,30m** e **E 387.547,96m**; 261°01' e 23,64 m até o vértice **1964**, de coordenadas **N 7.957.716,49m** e **E 387.524,64m**; 00°21' e 18,57 m até o vértice **1965**, de coordenadas **N 7.957.735,06m** e **E 387.524,64m**; 338°32' e 7,70 m até o vértice **1966**, de coordenadas **N 7.957.742,20m** e **E 387.521,79m**; 333°47' e 1,06 m até o vértice **1967**, de coordenadas **N 7.957.743,16m** e **E 387.521,31m**; 270°29' e 7,13 m até o vértice **1968**, de coordenadas **N 7.957.743,16m** e **E 387.514,18m**; 269°59' e 3,35 m até o vértice **1969**, de coordenadas **N 7.957.743,16m** e **E 387.510,85m**; 237°29' e 15,45 m até o vértice **1970**, de coordenadas **N 7.957.734,78m** e **E 387.497,87m**; 237°07' e 2,10 m até o vértice **1971**, de coordenadas **N 7.957.733,63m** e **E 387.496,10m**; 213°36' e 18,24 m até o vértice **1972**, de coordenadas **N 7.957.718,39m** e **E 387.486,11m**; 261°55' e 9,63 m até o vértice **1973**, de coordenadas **N 7.957.716,96m** e **E 387.476,59m**; 355°18' e 8,24 m até o vértice **1974**, de coordenadas **N 7.957.725,17m** e **E 387.475,85m**; 354°49' e 2,28 m até o vértice **1975**, de coordenadas **N 7.957.727,44m** e **E 387.475,64m**; 00°20' e 15,22 m até o vértice **1976**, de coordenadas **N 7.957.742,68m** e **E 387.475,64m**; 307°41' e 12,57 m até o vértice **1977**, de coordenadas **N 7.957.750,30m** e **E 387.465,65m**; 252°57' e 15,96 m até o vértice **1978**, de coordenadas **N 7.957.745,54m** e **E 387.450,43m**; 209°31' e 13,64 m até o vértice **1979**, de coordenadas **N 7.957.733,63m** e **E 387.443,77m**; 191°08' e 7,74 m até o vértice **1980**, de coordenadas **N 7.957.726,01m** e **E 387.442,34m**; 182°38' e 11,45 m até o vértice **1981**, de coordenadas **N 7.957.714,58m** e **E 387.441,86m**; 174°13' e 4,08 m até o vértice **1982**, de coordenadas **N 7.957.710,54m** e **E 387.442,30m**; 174°13' e 9,33 m até o vértice **1983**, de coordenadas **N**




**GOVERNO DO ESTADO
DO ESPÍRITO SANTO**

*Secretaria da Agricultura,
Abastecimento, Aquicultura e Pesca*



7.957.701,25m e E 387.443,29m; 196°53' e 13,43 m até o vértice 1984, de coordenadas N 7.957.688,39m e E 387.439,48m; 233°26' e 7,12 m até o vértice 1985, de coordenadas N 7.957.684,10m e E 387.433,78m; 222°37' e 7,06 m até o vértice 1986, de coordenadas N 7.957.678,87m e E 387.429,02m; 184°24' e 13,38 m até o vértice 1987, de coordenadas N 7.957.665,53m e E 387.428,07m; 156°25' e 14,09 m até o vértice 1988, de coordenadas N 7.957.652,67m e E 387.433,78m; 172°58' e 11,03 m até o vértice 1989, de coordenadas N 7.957.641,72m e E 387.435,20m; 214°00' e 8,60 m até o vértice 1990, de coordenadas N 7.957.634,58m e E 387.430,44m; 219°28' e 16,57 m até o vértice 1991, de coordenadas N 7.957.621,72m e E 387.419,98m; 218°02' e 13,23 m até o vértice 1992, de coordenadas N 7.957.611,24m e E 387.411,89m; 234°54' e 22,20 m até o vértice 1993, de coordenadas N 7.957.598,38m e E 387.393,81m; 225°13' e 10,08 m até o vértice 1994, de coordenadas N 7.957.591,24m e E 387.386,68m; 292°32' e 11,31 m até o vértice 1995, de coordenadas N 7.957.595,53m e E 387.376,21m; 327°09' e 14,82 m até o vértice 1996, de coordenadas N 7.957.607,91m e E 387.368,12m; 294°09' e 12,99 m até o vértice 1997, de coordenadas N 7.957.613,15m e E 387.356,23m; 243°43' e 19,17 m até o vértice 1998, de coordenadas N 7.957.604,57m e E 387.339,10m; 205°43' e 21,09 m até o vértice 1999, de coordenadas N 7.957.585,52m e E 387.330,06m; 197°48' e 18,99 m até o vértice 2000, de coordenadas N 7.957.567,43m e E 387.324,35m; 206°50' e 17,02 m até o vértice 2001, de coordenadas N 7.957.552,19m e E 387.316,74m; 267°25' e 9,55 m até o vértice 2002, de coordenadas N 7.957.551,71m e E 387.307,23m; 299°09' e 10,85 m até o vértice 2003, de coordenadas N 7.957.556,95m e E 387.297,71m; 296°55' e 15,96 m até o vértice 2004, de coordenadas N 7.957.564,09m e E 387.283,44m; 254°34' e 6,94 m até o vértice 2005, de coordenadas N 7.957.562,19m e E 387.276,78m; 197°56' e 22,01 m até o vértice 2006, de coordenadas N 7.957.541,23m e E 387.270,12m; 185°27' e 10,50 m até o vértice 2007, de coordenadas N 7.957.530,76m e E 387.269,17m; 206°04' e 13,21 m até o vértice 2008, de coordenadas N 7.957.518,85m e E 387.263,46m; 204°24' e 10,43 m até o vértice 2009, de coordenadas N 7.957.509,33m e E 387.259,18m; 169°42' e 10,19 m até o vértice 2010, de coordenadas N 7.957.499,33m e E 387.261,08m; 139°06' e 10,13 m até o vértice 2011, de coordenadas N 7.957.491,71m e E 387.267,74m; 184°31' e 6,69 m até o vértice 2012, de coordenadas N 7.957.485,04m e E 387.267,26m; 201°57' e 7,69 m até o vértice 2013, de coordenadas N 7.957.477,90m e E 387.264,41m; 242°26' e 8,11 m até o vértice 2014, de coordenadas N 7.957.474,09m e E 387.257,27m; 270°19' e 10,94 m até o vértice 2015, de coordenadas N 7.957.474,09m e E 387.246,33m; 270°12' e 8,54 m até o vértice 2016, de coordenadas N 7.957.474,09m e E 387.237,77m; 289°29' e 11,61 m até o vértice 2017, de coordenadas N 7.957.477,90m e E 387.226,82m; 270°25' e 12,38 m até o vértice 2018, de coordenadas N 7.957.477,90m e E 387.214,45m; 268°08' e 12,36 m até o vértice 2019, de coordenadas N 7.957.477,42m e E 387.202,09m; 250°44' e 8,58 m até o vértice 2020, de coordenadas N 7.957.474,56m e E 387.194,00m; 212°21' e 8,99 m até o vértice 2021, de coordenadas N 7.957.466,94m e E 387.189,24m; 171°46' e 9,63 m até o vértice 2022, de coordenadas N 7.957.457,42m e E 387.190,67m; 165°16' e 12,81 m até o vértice 2023, de coordenadas N 7.957.445,04m e E 387.194,00m; 166°58' e 10,29 m até o vértice 2024, de coordenadas N 7.957.435,04m e E 387.196,38m; 202°41' e 11,33 m até o vértice 2025, de coordenadas N 7.957.424,56m e E 387.192,09m; 257°38' e 8,77 m até o vértice 2026, de coordenadas N 7.957.422,65m e E 387.183,53m; 273°05' e 20,01 m até o vértice 2027, de coordenadas N 7.957.423,61m e E 387.163,55m; 293°38' e 10,89 m até o vértice 2028, de coordenadas N 7.957.427,89m e E 387.153,56m; 275°28' e 15,77 m até o vértice 2029, de coordenadas N 7.957.429,32m e E 387.137,86m; 283°59' e 16,15 m até o vértice 2030, de coordenadas N 7.957.433,13m e E 387.122,16m; 285°12' e 16,75 m até o vértice 2031, de coordenadas N 7.957.437,42m e E 387.105,98m; 261°10' e 12,02 m até o vértice 2032, de coordenadas N 7.957.435,51m e E 387.094,09m; 221°29' e 10,14 m até o vértice 2033, de coordenadas N 7.957.427,89m e E 387.087,43m; 250°57' e 18,65 m até o vértice 2034, de coordenadas N 7.957.421,70m e E 387.069,83m; 257°17' e 14,68 m até o vértice 2035, de coordenadas N 7.957.418,37m e E 387.055,55m; 258°23' e 18,48 m até o vértice 2036, de coordenadas N 7.957.414,56m e E 387.037,48m; 268°04' e 11,89 m até o vértice 2037, de coordenadas N 7.957.414,08m e E 387.025,58m; 266°26' e 13,85 m até o vértice 2038, de coordenadas N 7.957.413,13m e E 387.011,79m; 265°21' e 16,72 m até o vértice 2039, de coordenadas N 7.957.411,70m e E 386.995,13m; 256°24' e 11,77 m até o vértice 2040, de coordenadas N 7.957.408,84m e E 386.983,72m; 259°02' e 14,55 m até o vértice 2041, de coordenadas N 7.957.405,99m e E 386.969,44m; 249°39' e 12,20 m até o vértice 2042, de coordenadas N 7.957.401,70m e E 386.958,03m; 305°08' e 7,53 m até o vértice 2043, de coordenadas N 7.957.405,99m e E 386.951,84m; 304°43' e 10,96 m até o vértice 2044, de coordenadas N 7.957.412,18m e E 386.942,80m; 270°16' e 6,19 m até o vértice 2045, de coordenadas N 7.957.412,18m e E 386.936,62m; 227°45' e 7,73 m até o vértice 2046, de coordenadas N 7.957.406,94m e E 386.930,91m; 186°28' e 9,10 m até o vértice 2047, de coordenadas N 7.957.397,89m e E 386.929,96m; 187°46' e 11,05 m até o vértice 2048, de coordenadas N 7.957.386,94m e E 386.928,53m; 188°15' e 6,74 m até o vértice 2049, de coordenadas N 7.957.380,27m e E 386.927,58m; 211°51' e 10,06 m até o vértice 2050, de coordenadas N 7.957.371,70m e E 386.922,34m; 222°56' e 8,40 m até o vértice 2051, de coordenadas N 7.957.365,51m e E 386.916,64m; 197°42' e 8,00 m até o vértice 2052, de coordenadas N 7.957.357,89m e E 386.914,26m; 183°31' e 8,59 m até o vértice 2053, de coordenadas N 7.957.349,31m e E 386.913,78m; 187°29'




**GOVERNO DO ESTADO
DO ESPÍRITO SANTO**

*Secretaria da Agricultura,
Abastecimento, Aquicultura e Pesca*




e 7,66 m até o vértice **2054**, de coordenadas **N 7.957.341,69m** e **E 386.912,83m**; 219°49' e 10,49 m até o vértice **2055**, de coordenadas **N 7.957.333,60m** e **E 386.906,17m**; 249°19' e 6,62 m até o vértice **2056**, de coordenadas **N 7.957.331,22m** e **E 386.899,98m**; 276°27' e 13,40 m até o vértice **2057**, de coordenadas **N 7.957.332,65m** e **E 386.886,66m**; 307°53' e 7,81 m até o vértice **2058**, de coordenadas **N 7.957.337,41m** e **E 386.880,48m**; 304°06' e 12,01 m até o vértice **2059**, de coordenadas **N 7.957.344,08m** e **E 386.870,49m**; 270°14' e 14,76 m até o vértice **2060**, de coordenadas **N 7.957.344,08m** e **E 386.855,74m**; 196°12' e 10,41 m até o vértice **2061**, de coordenadas **N 7.957.334,07m** e **E 386.852,89m**; 158°30' e 10,25 m até o vértice **2062**, de coordenadas **N 7.957.324,55m** e **E 386.856,69m**; 141°11' e 16,57 m até o vértice **2063**, de coordenadas **N 7.957.311,69m** e **E 386.867,16m**; 130°27' e 15,54 m até o vértice **2064**, de coordenadas **N 7.957.301,69m** e **E 386.879,05m**; 141°04' e 20,31 m até o vértice **2065**, de coordenadas **N 7.957.285,98m** e **E 386.891,90m**; 175°02' e 10,52 m até o vértice **2066**, de coordenadas **N 7.957.275,50m** e **E 386.892,85m**; 211°18' e 11,12 m até o vértice **2067**, de coordenadas **N 7.957.265,97m** e **E 386.887,14m**; 219°09' e 18,95 m até o vértice **2068**, de coordenadas **N 7.957.251,21m** e **E 386.875,25m**; 255°38' e 18,72 m até o vértice **2069**, de coordenadas **N 7.957.246,45m** e **E 386.857,17m**; 236°14' e 17,82 m até o vértice **2070**, de coordenadas **N 7.957.236,45m** e **E 386.842,42m**; 220°47' e 13,16 m até o vértice **2071**, de coordenadas **N 7.957.226,45m** e **E 386.833,86m**; 205°30' e 16,83 m até o vértice **2072**, de coordenadas **N 7.957.211,21m** e **E 386.826,72m**; 206°02' e 14,30 m até o vértice **2073**, de coordenadas **N 7.957.198,35m** e **E 386.820,53m**; 236°37' e 15,42 m até o vértice **2074**, de coordenadas **N 7.957.189,78m** e **E 386.807,69m**; 241°29' e 10,89 m até o vértice **2075**, de coordenadas **N 7.957.184,54m** e **E 386.798,17m**; 244°42' e 14,25 m até o vértice **2076**, de coordenadas **N 7.957.178,35m** e **E 386.785,33m**; 215°46' e 16,41 m até o vértice **2077**, de coordenadas **N 7.957.165,01m** e **E 386.775,81m**; 210°34' e 13,21 m até o vértice **2078**, de coordenadas **N 7.957.153,58m** e **E 386.769,15m**; 195°34' e 21,74 m até o vértice **2079**, de coordenadas **N 7.957.132,63m** e **E 386.763,44m**; 166°00' e 19,17 m até o vértice **2080**, de coordenadas **N 7.957.114,06m** e **E 386.768,20m**; 168°46' e 23,82 m até o vértice **2081**, de coordenadas **N 7.957.090,72m** e **E 386.772,96m**; 160°18' e 20,80 m até o vértice **2082**, de coordenadas **N 7.957.071,19m** e **E 386.780,10m**; 188°11' e 17,30 m até o vértice **2083**, de coordenadas **N 7.957.054,05m** e **E 386.777,72m**; 204°14' e 36,45 m até o vértice **2084**, de coordenadas **N 7.957.020,71m** e **E 386.762,97m**; 197°28' e 22,95 m até o vértice **2085**, de coordenadas **N 7.956.998,81m** e **E 386.756,19m**; 204°34' e 15,65 m até o vértice **2086**, de coordenadas **N 7.956.984,52m** e **E 386.749,77m**; 231°39' e 18,29 m até o vértice **2087**, de coordenadas **N 7.956.973,09m** e **E 386.735,49m**; 261°50' e 19,50 m até o vértice **2088**, de coordenadas **N 7.956.970,23m** e **E 386.716,22m**; 283°47' e 30,81 m até o vértice **2089**, de coordenadas **N 7.956.977,38m** e **E 386.686,25m**; 310°41' e 18,72 m até o vértice **2090**, de coordenadas **N 7.956.989,52m** e **E 386.671,98m**; 310°59' e 19,78 m até o vértice **2091**, de coordenadas **N 7.957.002,38m** e **E 386.656,99m**; 322°48' e 11,70 m até o vértice **2092**, de coordenadas **N 7.957.011,67m** e **E 386.649,86m**; 00°22' e 13,59 m até o vértice **2093**, de coordenadas **N 7.957.025,24m** e **E 386.649,86m**; 13°28' e 12,46 m até o vértice **2094**, de coordenadas **N 7.957.037,38m** e **E 386.652,71m**; 339°54' e 12,21 m até o vértice **2095**, de coordenadas **N 7.957.048,81m** e **E 386.648,43m**; 315°20' e 6,05 m até o vértice **2096**, de coordenadas **N 7.957.053,10m** e **E 386.644,15m**; 296°58' e 8,00 m até o vértice **2097**, de coordenadas **N 7.957.056,67m** e **E 386.637,01m**; 247°49' e 13,12 m até o vértice **2098**, de coordenadas **N 7.957.051,67m** e **E 386.624,88m**; 243°46' e 25,54 m até o vértice **2099**, de coordenadas **N 7.957.040,24m** e **E 386.602,04m**; 240°35' e 23,04 m até o vértice **2100**, de coordenadas **N 7.957.028,81m** e **E 386.582,06m**; 236°34' e 20,60 m até o vértice **2101**, de coordenadas **N 7.957.017,38m** e **E 386.564,93m**; 229°46' e 26,32 m até o vértice **2102**, de coordenadas **N 7.957.000,24m** e **E 386.544,95m**; 257°19' e 28,57 m até o vértice **2103**, de coordenadas **N 7.956.993,81m** e **E 386.517,12m**; 290°33' e 14,45 m até o vértice **2104**, de coordenadas **N 7.956.998,81m** e **E 386.503,56m**; 257°52' e 13,17 m até o vértice **2105**, de coordenadas **N 7.956.995,95m** e **E 386.490,71m**; 202°05' e 11,55 m até o vértice **2106**, de coordenadas **N 7.956.985,23m** e **E 386.486,43m**; 152°34' e 15,35 m até o vértice **2107**, de coordenadas **N 7.956.971,66m** e **E 386.493,57m**; 145°41' e 22,59 m até o vértice **2108**, de coordenadas **N 7.956.953,09m** e **E 386.506,41m**; 164°12' e 28,25 m até o vértice **2109**, de coordenadas **N 7.956.925,94m** e **E 386.514,26m**; 184°31' e 29,39 m até o vértice **2110**, de coordenadas **N 7.956.896,65m** e **E 386.512,12m**; 207°31' e 29,71 m até o vértice **2111**, de coordenadas **N 7.956.870,22m** e **E 386.498,56m**; 218°57' e 13,72 m até o vértice **2112**, de coordenadas **N 7.956.859,50m** e **E 386.490,00m**; 163°21' e 9,72 m até o vértice **2113**, de coordenadas **N 7.956.850,22m** e **E 386.492,85m**; 128°02' e 19,86 m até o vértice **2114**, de coordenadas **N 7.956.838,07m** e **E 386.508,55m**; 117°46' e 20,13 m até o vértice **2115**, de coordenadas **N 7.956.828,79m** e **E 386.526,39m**; 166°24' e 14,74 m até o vértice **2116**, de coordenadas **N 7.956.814,50m** e **E 386.529,96m**; 222°15' e 9,60 m até o vértice **2117**, de coordenadas **N 7.956.807,36m** e **E 386.523,54m**; 221°10' e 14,17 m até o vértice **2118**, de coordenadas **N 7.956.796,64m** e **E 386.514,26m**; 210°33' e 9,93 m até o vértice **2119**, de coordenadas **N 7.956.788,07m** e **E 386.509,27m**; 183°43' e 12,17 m até o vértice **2120**, de coordenadas **N 7.956.775,92m** e **E 386.508,55m**; 218°16' e 8,15 m até o vértice **2121**, de coordenadas **N 7.956.769,49m** e **E 386.503,56m**; 225°18' e 8,09 m até o vértice **2122**, de coordenadas **N 7.956.763,78m** e **E 386.497,85m**; 263°59' e 12,92 m até o vértice **2123**, de coordenadas




**GOVERNO DO ESTADO
DO ESPÍRITO SANTO**

*Secretaria da Agricultura,
Abastecimento, Aquicultura e Pesca*



N 7.956.762,35m e E 386.485,00m; 304°07' e 7,73 m até o vértice **2124**, de coordenadas **N 7.956.766,64m e E 386.478,58m**; 270°23' e 13,55 m até o vértice **2125**, de coordenadas **N 7.956.766,64m e E 386.465,02m**; 215°32' e 14,89 m até o vértice **2126**, de coordenadas **N 7.956.754,49m e E 386.456,46m**; 183°43' e 12,17 m até o vértice **2127**, de coordenadas **N 7.956.742,35m e E 386.455,74m**; 191°23' e 7,28 m até o vértice **2128**, de coordenadas **N 7.956.735,20m e E 386.454,32m**; 203°41' e 10,88 m até o vértice **2129**, de coordenadas **N 7.956.725,20m e E 386.450,03m**; 220°03' e 11,17 m até o vértice **2130**, de coordenadas **N 7.956.716,63m e E 386.442,90m**; 259°59' e 7,95 m até o vértice **2131**, de coordenadas **N 7.956.715,20m e E 386.435,05m**; 249°24' e 9,97 m até o vértice **2132**, de coordenadas **N 7.956.711,63m e E 386.425,77m**; 233°21' e 10,71 m até o vértice **2133**, de coordenadas **N 7.956.705,20m e E 386.417,21m**; 243°43' e 9,59 m até o vértice **2134**, de coordenadas **N 7.956.700,91m e E 386.408,64m**; 224°14' e 26,74 m até o vértice **2135**, de coordenadas **N 7.956.681,63m e E 386.390,09m**; 216°07' e 15,87 m até o vértice **2136**, de coordenadas **N 7.956.668,77m e E 386.380,81m**; 223°18' e 13,65 m até o vértice **2137**, de coordenadas **N 7.956.658,77m e E 386.371,53m**; 289°43' e 12,84 m até o vértice **2138**, de coordenadas **N 7.956.663,05m e E 386.359,40m**; 335°23' e 11,84 m até o vértice **2139**, de coordenadas **N 7.956.673,77m e E 386.354,41m**; 00°15' e 6,43 m até o vértice **2140**, de coordenadas **N 7.956.680,20m e E 386.354,41m**; 00°25' e 7,87 m até o vértice **2141**, de coordenadas **N 7.956.688,06m e E 386.354,41m**; 28°36' e 10,54 m até o vértice **2142**, de coordenadas **N 7.956.697,34m e E 386.359,40m**; 10°35' e 7,98 m até o vértice **2143**, de coordenadas **N 7.956.705,20m e E 386.360,83m**; 294°50' e 8,63 m até o vértice **2144**, de coordenadas **N 7.956.708,77m e E 386.352,98m**; 292°04' e 7,69 m até o vértice **2145**, de coordenadas **N 7.956.711,63m e E 386.345,84m**; 241°38' e 8,93 m até o vértice **2146**, de coordenadas **N 7.956.707,34m e E 386.337,99m**; 200°19' e 8,36 m até o vértice **2147**, de coordenadas **N 7.956.699,49m e E 386.335,14m**; 176°01' e 9,31 m até o vértice **2148**, de coordenadas **N 7.956.690,20m e E 386.335,85m**; 169°00' e 10,93 m até o vértice **2149**, de coordenadas **N 7.956.679,48m e E 386.337,99m**; 175°05' e 15,77 m até o vértice **2150**, de coordenadas **N 7.956.663,77m e E 386.339,42m**; 185°04' e 17,22 m até o vértice **2151**, de coordenadas **N 7.956.646,62m e E 386.337,99m**; 195°20' e 11,09 m até o vértice **2152**, de coordenadas **N 7.956.635,91m e E 386.335,14m**; 239°20' e 12,48 m até o vértice **2153**, de coordenadas **N 7.956.629,48m e E 386.324,43m**; 321°00' e 10,17 m até o vértice **2154**, de coordenadas **N 7.956.637,34m e E 386.318,01m**; 270°18' e 5,69 m até o vértice **2155**, de coordenadas **N 7.956.637,34m e E 386.312,30m**; 270°21' e 5,02 m até o vértice **2156**, de coordenadas **N 7.956.637,34m e E 386.307,30m**; 231°11' e 14,72 m até o vértice **2157**, de coordenadas **N 7.956.628,05m e E 386.295,89m**; 205°44' e 16,62 m até o vértice **2158**, de coordenadas **N 7.956.613,05m e E 386.288,75m**; 204°02' e 12,46 m até o vértice **2159**, de coordenadas **N 7.956.601,62m e E 386.283,75m**; 228°13' e 9,60 m até o vértice **2160**, de coordenadas **N 7.956.595,19m e E 386.276,62m**; 240°35' e 11,52 m até o vértice **2161**, de coordenadas **N 7.956.589,47m e E 386.266,63m**; 256°17' e 20,63 m até o vértice **2162**, de coordenadas **N 7.956.584,47m e E 386.246,64m**; 246°48' e 17,87 m até o vértice **2163**, de coordenadas **N 7.956.577,33m e E 386.230,23m**; 246°22' e 21,10 m até o vértice **2164**, de coordenadas **N 7.956.568,76m e E 386.210,96m**; 234°16' e 29,17 m até o vértice **2165**, de coordenadas **N 7.956.551,61m e E 386.187,41m**; 220°26' e 29,90 m até o vértice **2166**, de coordenadas **N 7.956.528,75m e E 386.168,14m**; 220°09' e 11,14 m até o vértice **2167**, de coordenadas **N 7.956.520,18m e E 386.161,01m**; 180°21' e 9,29 m até o vértice **2168**, de coordenadas **N 7.956.510,89m e E 386.161,01m**; 124°56' e 13,85 m até o vértice **2169**, de coordenadas **N 7.956.503,03m e E 386.172,42m**; 174°51' e 15,07 m até o vértice **2170**, de coordenadas **N 7.956.488,03m e E 386.173,85m**; 194°18' e 14,72 m até o vértice **2171**, de coordenadas **N 7.956.473,75m e E 386.170,28m**; 178°11' e 18,61 m até o vértice **2172**, de coordenadas **N 7.956.455,17m e E 386.171,00m**; 152°39' e 16,93 m até o vértice **2173**, de coordenadas **N 7.956.440,17m e E 386.178,85m**; 130°38' e 12,18 m até o vértice **2174**, de coordenadas **N 7.956.432,31m e E 386.188,13m**; 194°25' e 11,78 m até o vértice **2175**, de coordenadas **N 7.956.420,88m e E 386.185,27m**; 219°26' e 14,73 m até o vértice **2176**, de coordenadas **N 7.956.409,45m e E 386.175,99m**; 250°52' e 12,86 m até o vértice **2177**, de coordenadas **N 7.956.405,17m e E 386.163,86m**; 247°25' e 14,74 m até o vértice **2178**, de coordenadas **N 7.956.399,45m e E 386.150,30m**; 251°56' e 15,77 m até o vértice **2179**, de coordenadas **N 7.956.394,45m e E 386.135,32m**; 212°19' e 13,50 m até o vértice **2180**, de coordenadas **N 7.956.383,02m e E 386.128,18m**; 174°36' e 14,36 m até o vértice **2181**, de coordenadas **N 7.956.368,73m e E 386.129,61m**; 140°19' e 17,74 m até o vértice **2182**, de coordenadas **N 7.956.355,16m e E 386.141,02m**; 133°21' e 14,65 m até o vértice **2183**, de coordenadas **N 7.956.345,16m e E 386.151,73m**; 186°06' e 7,17 m até o vértice **2184**, de coordenadas **N 7.956.338,02m e E 386.151,02m**; 217°49' e 11,72 m até o vértice **2185**, de coordenadas **N 7.956.328,73m e E 386.143,88m**; 220°09' e 11,15 m até o vértice **2186**, de coordenadas **N 7.956.320,16m e E 386.136,74m**; 180°21' e 14,30 m até o vértice **2187**, de coordenadas **N 7.956.305,87m e E 386.136,74m**; 164°41' e 18,55 m até o vértice **2188**, de coordenadas **N 7.956.288,01m e E 386.141,74m**; 160°26' e 16,74 m até o vértice **2189**, de coordenadas **N 7.956.272,29m e E 386.147,45m**; 166°16' e 14,72 m até o vértice **2190**, de coordenadas **N 7.956.258,01m e E 386.151,02m**; 220°27' e 12,16 m até o vértice **2191**, de coordenadas **N 7.956.248,72m e E 386.143,17m**; 254°25' e 10,42 m até o vértice **2192**, de coordenadas **N 7.956.245,86m e E 386.133,17m**; 260°01'




**GOVERNO DO ESTADO
DO ESPÍRITO SANTO**

*Secretaria da Agricultura,
Abastecimento, Aquicultura e Pesca*




e 7,98 m até o vértice **2193**, de coordenadas **N 7.956.244,43m** e **E 386.125,32m**; 221°29' e 15,19 m até o vértice **2194**, de coordenadas **N 7.956.233,00m** e **E 386.115,33m**; 199°37' e 15,11 m até o vértice **2195**, de coordenadas **N 7.956.218,72m** e **E 386.110,34m**; 197°52' e 14,25 m até o vértice **2196**, de coordenadas **N 7.956.205,14m** e **E 386.106,06m**; 229°46' e 6,57 m até o vértice **2197**, de coordenadas **N 7.956.200,86m** e **E 386.101,06m**; 222°30' e 10,64 m até o vértice **2198**, de coordenadas **N 7.956.193,00m** e **E 386.093,92m**; 231°40' e 13,69 m até o vértice **2199**, de coordenadas **N 7.956.184,43m** e **E 386.083,22m**; 214°01' e 15,47 m até o vértice **2200**, de coordenadas **N 7.956.171,57m** e **E 386.074,66m**; 195°00' e 14,04 m até o vértice **2201**, de coordenadas **N 7.956.157,99m** e **E 386.071,09m**; 185°32' e 15,78 m até o vértice **2202**, de coordenadas **N 7.956.142,28m** e **E 386.069,66m**; 210°54' e 18,28 m até o vértice **2203**, de coordenadas **N 7.956.126,56m** e **E 386.060,38m**; 244°28' e 101,53 m até o vértice **2204**, de coordenadas **N 7.956.082,27m** e **E 385.969,04m**; 242°15' e 169,92 m até o vértice **2205**, de coordenadas **N 7.956.002,26m** e **E 385.819,17m**; 245°27' e 32,28 m até o vértice **2206**, de coordenadas **N 7.955.988,69m** e **E 385.789,91m**; 236°59' e 391,32 m até o vértice **2207**, de coordenadas **N 7.955.773,66m** e **E 385.463,06m**; 236°38' e 82,40 m até o vértice **2208**, de coordenadas **N 7.955.727,94m** e **E 385.394,55m**; 240°11' e 51,15 m até o vértice **2209**, de coordenadas **N 7.955.702,23m** e **E 385.350,30m**; 248°31' e 38,46 m até o vértice **2210**, de coordenadas **N 7.955.687,94m** e **E 385.314,62m**; 253°54' e 37,95 m até o vértice **2211**, de coordenadas **N 7.955.677,22m** e **E 385.278,22m**; 253°05' e 21,68 m até o vértice **2212**, de coordenadas **N 7.955.670,79m** e **E 385.257,53m**; 251°21' e 24,15 m até o vértice **2213**, de coordenadas **N 7.955.662,94m** e **E 385.234,69m**; 253°24' e 34,34 m até o vértice **2214**, de coordenadas **N 7.955.652,94m** e **E 385.201,86m**; 250°48' e 49,20 m até o vértice **2215**, de coordenadas **N 7.955.636,50m** e **E 385.155,48m**; 254°26' e 31,18 m até o vértice **2216**, de coordenadas **N 7.955.627,93m** e **E 385.125,50m**; 256°17' e 29,44 m até o vértice **2217**, de coordenadas **N 7.955.620,79m** e **E 385.096,96m**; 251°52' e 27,07 m até o vértice **2218**, de coordenadas **N 7.955.612,22m** e **E 385.071,27m**; 246°31' e 26,55 m até o vértice **2219**, de coordenadas **N 7.955.601,50m** e **E 385.047,00m**; 249°47' e 12,19 m até o vértice **2220**, de coordenadas **N 7.955.597,21m** e **E 385.035,58m**; 245°55' e 17,26 m até o vértice **2221**, de coordenadas **N 7.955.590,07m** e **E 385.019,88m**; 251°50' e 18,06 m até o vértice **2222**, de coordenadas **N 7.955.584,36m** e **E 385.002,76m**; 251°51' e 15,81 m até o vértice **2223**, de coordenadas **N 7.955.579,36m** e **E 384.987,77m**; 238°03' e 16,04 m até o vértice **2224**, de coordenadas **N 7.955.570,78m** e **E 384.974,21m**; 290°26' e 8,36 m até o vértice **2225**, de coordenadas **N 7.955.573,64m** e **E 384.966,36m**; 270°21' e 10,00 m até o vértice **2226**, de coordenadas **N 7.955.573,64m** e **E 384.956,37m**; 228°00' e 10,62 m até o vértice **2227**, de coordenadas **N 7.955.566,50m** e **E 384.948,52m**; 212°19' e 13,50 m até o vértice **2228**, de coordenadas **N 7.955.555,07m** e **E 384.941,38m**; 203°46' e 17,91 m até o vértice **2229**, de coordenadas **N 7.955.538,64m** e **E 384.934,25m**; 223°12' e 13,67 m até o vértice **2230**, de coordenadas **N 7.955.528,63m** e **E 384.924,97m**; 232°56' e 15,25 m até o vértice **2231**, de coordenadas **N 7.955.519,35m** e **E 384.912,84m**; 257°32' e 16,10 m até o vértice **2232**, de coordenadas **N 7.955.515,78m** e **E 384.897,14m**; 234°33' e 22,00 m até o vértice **2233**, de coordenadas **N 7.955.502,92m** e **E 384.879,29m**; 208°44' e 10,55 m até o vértice **2234**, de coordenadas **N 7.955.493,63m** e **E 384.874,30m**; 193°34' e 12,49 m até o vértice **2235**, de coordenadas **N 7.955.481,49m** e **E 384.871,44m**; 177°16' e 13,57 m até o vértice **2236**, de coordenadas **N 7.955.467,91m** e **E 384.872,16m**; 197°22' e 9,73 m até o vértice **2237**, de coordenadas **N 7.955.458,63m** e **E 384.869,30m**; 221°09' e 14,17 m até o vértice **2238**, de coordenadas **N 7.955.447,91m** e **E 384.860,03m**; 296°59' e 12,81 m até o vértice **2239**, de coordenadas **N 7.955.453,63m** e **E 384.848,61m**; 320°36' e 11,14 m até o vértice **2240**, de coordenadas **N 7.955.462,20m** e **E 384.841,47m**; 341°57' e 15,81 m até o vértice **2241**, de coordenadas **N 7.955.477,20m** e **E 384.836,48m**; 347°17' e 19,07 m até o vértice **2242**, de coordenadas **N 7.955.495,77m** e **E 384.832,19m**; 345°53' e 22,86 m até o vértice **2243**, de coordenadas **N 7.955.517,92m** e **E 384.826,48m**; 337°57' e 13,14 m até o vértice **2244**, de coordenadas **N 7.955.530,06m** e **E 384.821,49m**; 318°53' e 8,61 m até o vértice **2245**, de coordenadas **N 7.955.536,49m** e **E 384.815,78m**; 292°04' e 7,69 m até o vértice **2246**, de coordenadas **N 7.955.539,35m** e **E 384.808,64m**; 233°28' e 10,70 m até o vértice **2247**, de coordenadas **N 7.955.532,92m** e **E 384.800,08m**; 191°37' e 10,92 m até o vértice **2248**, de coordenadas **N 7.955.522,21m** e **E 384.797,94m**; 160°34' e 8,38 m até o vértice **2249**, de coordenadas **N 7.955.514,35m** e **E 384.800,79m**; 185°05' e 8,58 m até o vértice **2250**, de coordenadas **N 7.955.505,78m** e **E 384.800,08m**; 231°31' e 9,14 m até o vértice **2251**, de coordenadas **N 7.955.500,06m** e **E 384.792,94m**; 267°32' e 14,30 m até o vértice **2252**, de coordenadas **N 7.955.499,35m** e **E 384.778,67m**; 315°19' e 13,10 m até o vértice **2253**, de coordenadas **N 7.955.508,63m** e **E 384.769,39m**; 277°45' e 22,32 m até o vértice **2254**, de coordenadas **N 7.955.511,49m** e **E 384.747,27m**; 229°24' e 14,18 m até o vértice **2255**, de coordenadas **N 7.955.502,20m** e **E 384.736,57m**; 225°15' e 15,16 m até o vértice **2256**, de coordenadas **N 7.955.491,49m** e **E 384.725,86m**; 251°55' e 20,31 m até o vértice **2257**, de coordenadas **N 7.955.485,06m** e **E 384.706,59m**; 270°21' e 14,99 m até o vértice **2258**, de coordenadas **N 7.955.485,06m** e **E 384.691,61m**; 267°20' e 27,16 m até o vértice **2259**, de coordenadas **N 7.955.483,63m** e **E 384.664,49m**; 266°00' e 37,94 m até o vértice **2260**, de coordenadas **N 7.955.480,77m** e **E 384.626,66m**; 270°19' e 22,15 m até o vértice **2261**, de coordenadas **N 7.955.480,77m** e **E 384.604,54m**; 288°51' e 18,07 m até o vértice **2262**, de




**GOVERNO DO ESTADO
DO ESPÍRITO SANTO**

*Secretaria da Agricultura,
Abastecimento, Aquicultura e Pesca*




coordenadas **N 7.955.486,49m** e **E 384.587,41m**; 280°07' e 20,98 m até o vértice **2263**, de coordenadas **N 7.955.490,06m** e **E 384.566,72m**; 287°12' e 24,63 m até o vértice **2264**, de coordenadas **N 7.955.497,20m** e **E 384.543,17m**; 306°46' e 16,85 m até o vértice **2265**, de coordenadas **N 7.955.507,20m** e **E 384.529,61m**; 345°26' e 11,09 m até o vértice **2266**, de coordenadas **N 7.955.517,92m** e **E 384.526,75m**; 08°58' e 9,40 m até o vértice **2267**, de coordenadas **N 7.955.527,21m** e **E 384.528,18m**; 06°46' e 12,94 m até o vértice **2268**, de coordenadas **N 7.955.540,06m** e **E 384.529,61m**; 294°51' e 8,63 m até o vértice **2269**, de coordenadas **N 7.955.543,64m** e **E 384.521,76m**; 259°03' e 14,58 m até o vértice **2270**, de coordenadas **N 7.955.540,78m** e **E 384.507,48m**; 216°38' e 16,86 m até o vértice **2271**, de coordenadas **N 7.955.527,21m** e **E 384.497,49m**; 213°55' e 10,30 m até o vértice **2272**, de coordenadas **N 7.955.518,63m** e **E 384.491,78m**; 212°03' e 10,89 m até o vértice **2273**, de coordenadas **N 7.955.509,35m** e **E 384.486,07m**; 242°24' e 13,74 m até o vértice **2274**, de coordenadas **N 7.955.502,92m** e **E 384.473,94m**; 307°59' e 11,69 m até o vértice **2275**, de coordenadas **N 7.955.510,06m** e **E 384.464,67m**; 319°08' e 15,20 m até o vértice **2276**, de coordenadas **N 7.955.521,49m** e **E 384.454,67m**; 308°15' e 8,14 m até o vértice **2277**, de coordenadas **N 7.955.526,49m** e **E 384.448,26m**; 270°15' e 13,55 m até o vértice **2278**, de coordenadas **N 7.955.526,49m** e **E 384.434,70m**; 302°43' e 16,04 m até o vértice **2279**, de coordenadas **N 7.955.535,07m** e **E 384.421,14m**; 309°50' e 15,74 m até o vértice **2280**, de coordenadas **N 7.955.545,07m** e **E 384.409,00m**; 283°33' e 4,98 m até o vértice **2281**, de coordenadas **N 7.955.546,21m** e **E 384.404,15m**; 283°33' e 7,48 m até o vértice **2282**, de coordenadas **N 7.955.547,92m** e **E 384.396,87m**; 274°55' e 17,90 m até o vértice **2283**, de coordenadas **N 7.955.549,35m** e **E 384.379,03m**; 275°41' e 22,97 m até o vértice **2284**, de coordenadas **N 7.955.551,50m** e **E 384.356,19m**; 266°01' e 9,29 m até o vértice **2285**, de coordenadas **N 7.955.550,78m** e **E 384.346,92m**; 265°35' e 17,18 m até o vértice **2286**, de coordenadas **N 7.955.549,35m** e **E 384.329,79m**; 272°54' e 15,72 m até o vértice **2287**, de coordenadas **N 7.955.550,07m** e **E 384.314,09m**; 291°35' e 13,79 m até o vértice **2288**, de coordenadas **N 7.955.555,07m** e **E 384.301,24m**; 294°23' e 14,08 m até o vértice **2289**, de coordenadas **N 7.955.560,78m** e **E 384.288,40m**; 295°07' e 10,21 m até o vértice **2290**, de coordenadas **N 7.955.565,07m** e **E 384.279,12m**; 282°51' e 19,77 m até o vértice **2291**, de coordenadas **N 7.955.569,36m** e **E 384.259,85m**; 254°22' e 10,39 m até o vértice **2292**, de coordenadas **N 7.955.566,50m** e **E 384.249,86m**; 212°51' e 9,30 m até o vértice **2293**, de coordenadas **N 7.955.558,64m** e **E 384.244,86m**; 149°24' e 10,61 m até o vértice **2294**, de coordenadas **N 7.955.549,55m** e **E 384.250,31m**; 149°16' e 1,90 m até o vértice **2295**, de coordenadas **N 7.955.547,92m** e **E 384.251,29m**; 138°44' e 17,22 m até o vértice **2296**, de coordenadas **N 7.955.535,07m** e **E 384.262,70m**; 152°30' e 13,73 m até o vértice **2297**, de coordenadas **N 7.955.522,92m** e **E 384.269,13m**; 174°01' e 12,95 m até o vértice **2298**, de coordenadas **N 7.955.510,06m** e **E 384.270,55m**; 170°02' e 15,95 m até o vértice **2299**, de coordenadas **N 7.955.494,35m** e **E 384.273,41m**; 186°29' e 6,50 m até o vértice **2300**, de coordenadas **N 7.955.487,92m** e **E 384.272,70m**; 273°59' e 11,47 m até o vértice **2301**, de coordenadas **N 7.955.488,63m** e **E 384.261,28m**; 303°06' e 11,87 m até o vértice **2302**, de coordenadas **N 7.955.495,06m** e **E 384.251,29m**; 296°55' e 9,57 m até o vértice **2303**, de coordenadas **N 7.955.499,35m** e **E 384.242,72m**; 270°27' e 11,41 m até o vértice **2304**, de coordenadas **N 7.955.499,35m** e **E 384.231,30m**; 267°16' e 13,60 m até o vértice **2305**, de coordenadas **N 7.955.498,63m** e **E 384.217,74m**; 288°49' e 20,30 m até o vértice **2306**, de coordenadas **N 7.955.505,06m** e **E 384.198,48m**; 293°51' e 17,93 m até o vértice **2307**, de coordenadas **N 7.955.512,21m** e **E 384.182,06m**; 293°53' e 12,45 m até o vértice **2308**, de coordenadas **N 7.955.517,21m** e **E 384.170,64m**; 270°21' e 14,99 m até o vértice **2309**, de coordenadas **N 7.955.517,21m** e **E 384.155,66m**; 270°25' e 20,68 m até o vértice **2310**, de coordenadas **N 7.955.517,21m** e **E 384.134,96m**; 257°03' e 12,49 m até o vértice **2311**, de coordenadas **N 7.955.514,35m** e **E 384.122,83m**; 222°49' e 11,61 m até o vértice **2312**, de coordenadas **N 7.955.505,78m** e **E 384.114,98m**; 215°16' e 8,74 m até o vértice **2313**, de coordenadas **N 7.955.498,63m** e **E 384.109,98m**; 292°59' e 18,58 m até o vértice **2314**, de coordenadas **N 7.955.505,78m** e **E 384.092,85m**; 288°52' e 15,78 m até o vértice **2315**, de coordenadas **N 7.955.510,78m** e **E 384.077,87m**; 295°16' e 11,81 m até o vértice **2316**, de coordenadas **N 7.955.515,78m** e **E 384.067,16m**; 254°26' e 15,59 m até o vértice **2317**, de coordenadas **N 7.955.511,49m** e **E 384.052,17m**; 201°33' e 13,82 m até o vértice **2318**, de coordenadas **N 7.955.498,63m** e **E 384.047,18m**; 176°32' e 10,72 m até o vértice **2319**, de coordenadas **N 7.955.487,92m** e **E 384.047,89m**; 214°03' e 10,32 m até o vértice **2320**, de coordenadas **N 7.955.479,34m** e **E 384.042,18m**; 217°49' e 11,72 m até o vértice **2321**, de coordenadas **N 7.955.470,06m** e **E 384.035,05m**; 192°53' e 13,15 m até o vértice **2322**, de coordenadas **N 7.955.457,20m** e **E 384.032,19m**; 205°53' e 19,82 m até o vértice **2323**, de coordenadas **N 7.955.439,34m** e **E 384.023,63m**; 233°02' e 18,87 m até o vértice **2324**, de coordenadas **N 7.955.427,91m** e **E 384.008,64m**; 274°50' e 18,61 m até o vértice **2325**, de coordenadas **N 7.955.429,34m** e **E 383.990,09m**; 323°27' e 21,43 m até o vértice **2326**, de coordenadas **N 7.955.446,48m** e **E 383.977,24m**; 296°07' e 22,97 m até o vértice **2327**, de coordenadas **N 7.955.456,48m** e **E 383.956,54m**; 299°38' e 20,45 m até o vértice **2328**, de coordenadas **N 7.955.466,48m** e **E 383.938,70m**; 290°56' e 12,22 m até o vértice **2329**, de coordenadas **N 7.955.470,77m** e **E 383.927,28m**; 294°16' e 14,06 m até o vértice **2330**, de coordenadas **N 7.955.476,49m** e **E 383.914,44m**; 288°49' e 20,30 m até o vértice **2331**, de coordenadas **N 7.955.482,92m** e **E 383.895,17m**; 294°05' e 19,51 m até o vértice **2332**, de




**GOVERNO DO ESTADO
DO ESPÍRITO SANTO**

*Secretaria da Agricultura,
Abastecimento, Aquicultura e Pesca*



coordenadas **N 7.955.490,77m** e **E 383.877,33m**; 321°27' e 19,30 m até o vértice **2333**, de coordenadas **N 7.955.505,78m** e **E 383.865,20m**; 351°17' e 13,75 m até o vértice **2334**, de coordenadas **N 7.955.519,35m** e **E 383.863,05m**; 56°44' e 5,16 m até o vértice **2335**, de coordenadas **N 7.955.522,21m** e **E 383.867,34m**; 90°16' e 12,85 m até o vértice **2336**, de coordenadas **N 7.955.522,21m** e **E 383.880,18m**; 121°41' e 23,41 m até o vértice **2337**, de coordenadas **N 7.955.510,06m** e **E 383.900,17m**; 128°39' e 17,28 m até o vértice **2338**, de coordenadas **N 7.955.499,35m** e **E 383.913,72m**; 106°01' e 23,72 m até o vértice **2339**, de coordenadas **N 7.955.492,92m** e **E 383.936,56m**; 45°27' e 8,07 m até o vértice **2340**, de coordenadas **N 7.955.498,63m** e **E 383.942,27m**; 03°48' e 11,46 m até o vértice **2341**, de coordenadas **N 7.955.510,06m** e **E 383.942,98m**; 341°18' e 17,40 m até o vértice **2342**, de coordenadas **N 7.955.526,49m** e **E 383.937,28m**; 321°58' e 17,29 m até o vértice **2343**, de coordenadas **N 7.955.540,07m** e **E 383.926,57m**; 307°16' e 14,27 m até o vértice **2344**, de coordenadas **N 7.955.548,64m** e **E 383.915,15m**; 278°08' e 15,85 m até o vértice **2345**, de coordenadas **N 7.955.550,78m** e **E 383.899,45m**; 270°26' e 12,15 m até o vértice **2346**, de coordenadas **N 7.955.550,78m** e **E 383.887,32m**; 270°18' e 17,13 m até o vértice **2347**, de coordenadas **N 7.955.550,78m** e **E 383.870,19m**; 293°15' e 14,72 m até o vértice **2348**, de coordenadas **N 7.955.556,50m** e **E 383.856,63m**; 335°36' e 10,23 m até o vértice **2349**, de coordenadas **N 7.955.565,78m** e **E 383.852,35m**; 335°17' e 5,75 m até o vértice **2350**, de coordenadas **N 7.955.571,01m** e **E 383.849,92m**; 335°22' e 6,05 m até o vértice **2351**, de coordenadas **N 7.955.576,50m** e **E 383.847,35m**; 289°59' e 10,61 m até o vértice **2352**, de coordenadas **N 7.955.580,07m** e **E 383.837,36m**; 249°04' e 20,32 m até o vértice **2353**, de coordenadas **N 7.955.572,70m** e **E 383.818,42m**; 249°08' e 7,25 m até o vértice **2354**, de coordenadas **N 7.955.570,07m** e **E 383.811,67m**; 248°51' e 21,48 m até o vértice **2355**, de coordenadas **N 7.955.562,21m** e **E 383.791,69m**; 255°23' e 11,09 m até o vértice **2356**, de coordenadas **N 7.955.559,35m** e **E 383.780,98m**; 287°18' e 7,44 m até o vértice **2357**, de coordenadas **N 7.955.561,50m** e **E 383.773,85m**; 310°07' e 11,16 m até o vértice **2358**, de coordenadas **N 7.955.568,64m** e **E 383.765,28m**; 262°07' e 10,10 m até o vértice **2359**, de coordenadas **N 7.955.567,21m** e **E 383.755,29m**; 227°24' e 13,63 m até o vértice **2360**, de coordenadas **N 7.955.557,93m** e **E 383.745,30m**; 218°29' e 12,73 m até o vértice **2361**, de coordenadas **N 7.955.547,92m** e **E 383.737,45m**; 251°02' e 15,14 m até o vértice **2362**, de coordenadas **N 7.955.542,92m** e **E 383.723,18m**; 243°48' e 14,35 m até o vértice **2363**, de coordenadas **N 7.955.536,49m** e **E 383.710,33m**; 242°24' e 13,74 m até o vértice **2364**, de coordenadas **N 7.955.530,06m** e **E 383.698,20m**; 260°14' e 20,30 m até o vértice **2365**, de coordenadas **N 7.955.526,49m** e **E 383.678,22m**; 266°33' e 10,73 m até o vértice **2366**, de coordenadas **N 7.955.525,78m** e **E 383.667,51m**; 275°20' e 16,50 m até o vértice **2367**, de coordenadas **N 7.955.527,21m** e **E 383.651,10m**; 250°18' e 16,70 m até o vértice **2368**, de coordenadas **N 7.955.521,49m** e **E 383.635,40m**; 239°44' e 18,24 m até o vértice **2369**, de coordenadas **N 7.955.512,21m** e **E 383.619,70m**; 266°33' e 10,76 m até o vértice **2370**, de coordenadas **N 7.955.511,49m** e **E 383.608,99m**; 272°47' e 16,42 m até o vértice **2371**, de coordenadas **N 7.955.512,21m** e **E 383.592,58m**; 298°20' e 13,73 m até o vértice **2372**, de coordenadas **N 7.955.518,63m** e **E 383.580,45m**; 266°07' e 10,03 m até o vértice **2373**, de coordenadas **N 7.955.517,92m** e **E 383.570,45m**; 266°18' e 20,05 m até o vértice **2374**, de coordenadas **N 7.955.516,49m** e **E 383.550,47m**; 261°47' e 14,43 m até o vértice **2375**, de coordenadas **N 7.955.514,35m** e **E 383.536,20m**; 270°24' e 12,85 m até o vértice **2376**, de coordenadas **N 7.955.514,35m** e **E 383.523,35m**; 300°01' e 11,49 m até o vértice **2377**, de coordenadas **N 7.955.520,06m** e **E 383.513,36m**; 277°16' e 17,98 m até o vértice **2378**, de coordenadas **N 7.955.522,21m** e **E 383.495,52m**; 267°16' e 13,60 m até o vértice **2379**, de coordenadas **N 7.955.521,49m** e **E 383.481,96m**; 238°16' e 13,45 m até o vértice **2380**, de coordenadas **N 7.955.514,35m** e **E 383.470,54m**; 218°42' e 21,87 m até o vértice **2381**, de coordenadas **N 7.955.497,20m** e **E 383.456,98m**; 217°45' e 15,28 m até o vértice **2382**, de coordenadas **N 7.955.485,06m** e **E 383.447,71m**; 250°44' e 10,63 m até o vértice **2383**, de coordenadas **N 7.955.481,49m** e **E 383.437,71m**; 270°19' e 21,42 m até o vértice **2384**, de coordenadas **N 7.955.481,49m** e **E 383.416,30m**; 276°42' e 12,91 m até o vértice **2385**, de coordenadas **N 7.955.482,92m** e **E 383.403,46m**; 272°47' e 16,45 m até o vértice **2386**, de coordenadas **N 7.955.483,63m** e **E 383.387,04m**; 277°16' e 17,98 m até o vértice **2387**, de coordenadas **N 7.955.485,77m** e **E 383.369,20m**; 285°24' e 19,20 m até o vértice **2388**, de coordenadas **N 7.955.490,77m** e **E 383.350,65m**; 339°27' e 26,00 m até o vértice **2389**, de coordenadas **N 7.955.515,06m** e **E 383.341,37m**; 329°21' e 20,83 m até o vértice **2390**, de coordenadas **N 7.955.532,92m** e **E 383.330,66m**; 266°57' e 12,13 m até o vértice **2391**, de coordenadas **N 7.955.532,21m** e **E 383.318,53m**; 241°37' e 25,24 m até o vértice **2392**, de coordenadas **N 7.955.520,06m** e **E 383.296,41m**; 257°47' e 26,32 m até o vértice **2393**, de coordenadas **N 7.955.514,35m** e **E 383.270,72m**; 274°06' e 10,74 m até o vértice **2394**, de coordenadas **N 7.955.515,06m** e **E 383.260,01m**; 296°23' e 34,16 m até o vértice **2395**, de coordenadas **N 7.955.530,06m** e **E 383.229,33m**; 318°33' e 18,21 m até o vértice **2396**, de coordenadas **N 7.955.543,64m** e **E 383.217,19m**; 02°21' e 20,03 m até o vértice **2397**, de coordenadas **N 7.955.563,64m** e **E 383.217,91m**; 04°36' e 19,34 m até o vértice **2398**, de coordenadas **N 7.955.582,93m** e **E 383.219,33m**; 00°22' e 17,68 m até o vértice **2399**, de coordenadas **N 7.955.600,60m** e **E 383.219,33m**; 00°00' e 1,63 m até o vértice **2400**, de coordenadas **N 7.955.602,22m** e **E 383.219,33m**; 328°46' e 21,79 m até o vértice **2401**, de coordenadas **N 7.955.620,79m** e **E 383.207,92m**; 337°08' e 21,76 m até o




**GOVERNO DO ESTADO
DO ESPÍRITO SANTO**

*Secretaria da Agricultura,
Abastecimento, Aquicultura e Pesca*



vértice **2402**, de coordenadas **N 7.955.640,79m** e **E 383.199,35m**; 296°19' e 29,39 m até o vértice **2403**, de coordenadas **N 7.955.653,65m** e **E 383.172,95m**; 285°55' e 26,66 m até o vértice **2404**, de coordenadas **N 7.955.660,80m** e **E 383.147,25m**; 270°20' e 20,71 m até o vértice **2405**, de coordenadas **N 7.955.660,80m** e **E 383.126,56m**; 277°13' e 23,72 m até o vértice **2406**, de coordenadas **N 7.955.663,65m** e **E 383.103,01m**; 274°39' e 19,34 m até o vértice **2407**, de coordenadas **N 7.955.665,08m** e **E 383.083,74m**; 242°48' e 20,12 m até o vértice **2408**, de coordenadas **N 7.955.655,80m** e **E 383.065,90m**; 205°07' e 10,22 m até o vértice **2409**, de coordenadas **N 7.955.646,51m** e **E 383.061,62m**; 234°02' e 13,30 m até o vértice **2410**, de coordenadas **N 7.955.638,65m** e **E 383.050,91m**; 206°46' e 9,57 m até o vértice **2411**, de coordenadas **N 7.955.630,08m** e **E 383.046,63m**; 170°51' e 8,69 m até o vértice **2412**, de coordenadas **N 7.955.621,51m** e **E 383.048,06m**; 159°27' e 9,95 m até o vértice **2413**, de coordenadas **N 7.955.612,22m** e **E 383.051,62m**; 180°15' e 6,43 m até o vértice **2414**, de coordenadas **N 7.955.605,79m** e **E 383.051,62m**; 212°57' e 1,94 m até o vértice **2415**, de coordenadas **N 7.955.604,15m** e **E 383.050,58m**; 212°50' e 7,36 m até o vértice **2416**, de coordenadas **N 7.955.597,93m** e **E 383.046,63m**; 245°28' e 10,22 m até o vértice **2417**, de coordenadas **N 7.955.593,64m** e **E 383.037,35m**; 270°19' e 10,71 m até o vértice **2418**, de coordenadas **N 7.955.593,64m** e **E 383.026,65m**; 280°19' e 12,35 m até o vértice **2419**, de coordenadas **N 7.955.595,79m** e **E 383.014,51m**; 00°30' e 6,58 m até o vértice **2420**, de coordenadas **N 7.955.602,36m** e **E 383.014,51m**; 00°17' e 5,57 m até o vértice **2421**, de coordenadas **N 7.955.607,93m** e **E 383.014,51m**; 45°20' e 10,11 m até o vértice **2422**, de coordenadas **N 7.955.615,08m** e **E 383.021,65m**; 21°57' e 7,69 m até o vértice **2423**, de coordenadas **N 7.955.622,22m** e **E 383.024,50m**; 352°59' e 16,57 m até o vértice **2424**, de coordenadas **N 7.955.638,65m** e **E 383.022,36m**; 285°34' e 8,13 m até o vértice **2425**, de coordenadas **N 7.955.640,79m** e **E 383.014,51m**; 270°22' e 14,29 m até o vértice **2426**, de coordenadas **N 7.955.640,79m** e **E 383.000,24m**; 223°25' e 15,66 m até o vértice **2427**, de coordenadas **N 7.955.629,36m** e **E 382.989,54m**; 208°00' e 16,93 m até o vértice **2428**, de coordenadas **N 7.955.614,36m** e **E 382.981,69m**; 198°00' e 14,52 m até o vértice **2429**, de coordenadas **N 7.955.600,52m** e **E 382.977,28m**; 198°10' e 1,97 m até o vértice **2430**, de coordenadas **N 7.955.598,65m** e **E 382.976,69m**; 197°45' e 14,24 m até o vértice **2431**, de coordenadas **N 7.955.585,07m** e **E 382.972,41m**; 230°58' e 10,16 m até o vértice **2432**, de coordenadas **N 7.955.578,64m** e **E 382.964,56m**; 256°58' e 15,42 m até o vértice **2433**, de coordenadas **N 7.955.575,07m** e **E 382.949,57m**; 270°20' e 25,70 m até o vértice **2434**, de coordenadas **N 7.955.575,07m** e **E 382.923,88m**; 298°20' e 13,73 m até o vértice **2435**, de coordenadas **N 7.955.581,50m** e **E 382.911,75m**; 302°07' e 17,63 m até o vértice **2436**, de coordenadas **N 7.955.590,79m** e **E 382.896,76m**; 264°50' e 22,24 m até o vértice **2437**, de coordenadas **N 7.955.588,64m** e **E 382.874,64m**; 272°54' e 15,72 m até o vértice **2438**, de coordenadas **N 7.955.589,36m** e **E 382.858,94m**; 278°30' e 15,16 m até o vértice **2439**, de coordenadas **N 7.955.591,50m** e **E 382.843,95m**; 304°34' e 3,96 m até o vértice **2440**, de coordenadas **N 7.955.593,74m** e **E 382.840,67m**; 304°51' e 12,48 m até o vértice **2441**, de coordenadas **N 7.955.600,79m** e **E 382.830,39m**; 03°43' e 12,17 m até o vértice **2442**, de coordenadas **N 7.955.612,93m** e **E 382.831,10m**; 56°38' e 10,29 m até o vértice **2443**, de coordenadas **N 7.955.618,65m** e **E 382.839,67m**; 47°36' e 12,63 m até o vértice **2444**, de coordenadas **N 7.955.627,22m** e **E 382.848,94m**; 19°30' e 17,39 m até o vértice **2445**, de coordenadas **N 7.955.643,65m** e **E 382.854,65m**; 322°47' e 23,43 m até o vértice **2446**, de coordenadas **N 7.955.662,23m** e **E 382.840,38m**; 282°17' e 27,71 m até o vértice **2447**, de coordenadas **N 7.955.667,94m** e **E 382.813,26m**; 280°09' e 37,67 m até o vértice **2448**, de coordenadas **N 7.955.674,37m** e **E 382.776,15m**; 266°52' e 35,05 m até o vértice **2449**, de coordenadas **N 7.955.672,23m** e **E 382.741,18m**; 252°37' e 16,48 m até o vértice **2450**, de coordenadas **N 7.955.667,23m** e **E 382.725,48m**; 257°37' e 22,68 m até o vértice **2451**, de coordenadas **N 7.955.662,23m** e **E 382.703,36m**; 225°20' e 15,18 m até o vértice **2452**, de coordenadas **N 7.955.651,51m** e **E 382.692,65m**; 188°04' e 15,87 m até o vértice **2453**, de coordenadas **N 7.955.635,79m** e **E 382.690,51m**; 182°51' e 16,44 m até o vértice **2454**, de coordenadas **N 7.955.619,36m** e **E 382.689,80m**; 213°57' e 12,86 m até o vértice **2455**, de coordenadas **N 7.955.608,65m** e **E 382.682,66m**; 270°19' e 10,71 m até o vértice **2456**, de coordenadas **N 7.955.608,65m** e **E 382.671,96m**; 325°22' e 17,45 m até o vértice **2457**, de coordenadas **N 7.955.622,93m** e **E 382.661,97m**; 341°57' e 15,81 m até o vértice **2458**, de coordenadas **N 7.955.637,94m** e **E 382.656,97m**; 305°37' e 21,01 m até o vértice **2459**, de coordenadas **N 7.955.650,08m** e **E 382.639,84m**; 255°06' e 24,41 m até o vértice **2460**, de coordenadas **N 7.955.643,65m** e **E 382.616,29m**; 270°19' e 16,40 m até o vértice **2461**, de coordenadas **N 7.955.643,65m** e **E 382.599,88m**; 270°20' e 15,72 m até o vértice **2462**, de coordenadas **N 7.955.643,65m** e **E 382.584,18m**; 270°21' e 24,26 m até o vértice **2463**, de coordenadas **N 7.955.643,65m** e **E 382.559,91m**; 254°23' e 20,80 m até o vértice **2464**, de coordenadas **N 7.955.637,94m** e **E 382.539,93m**; 216°42' e 16,84 m até o vértice **2465**, de coordenadas **N 7.955.624,36m** e **E 382.529,94m**; 230°04' e 12,17 m até o vértice **2466**, de coordenadas **N 7.955.616,50m** e **E 382.520,66m**; 255°47' e 19,91 m até o vértice **2467**, de coordenadas **N 7.955.611,50m** e **E 382.501,39m**; 251°24' e 26,43 m até o vértice **2468**, de coordenadas **N 7.955.602,93m** e **E 382.476,41m**; 275°21' e 16,47 m até o vértice **2469**, de coordenadas **N 7.955.604,36m** e **E 382.460,00m**; 260°01' e 23,95 m até o vértice **2470**, de coordenadas **N 7.955.600,07m** e **E 382.436,45m**; 233°27' e 17,82 m até o vértice **2471**, de coordenadas **N**




**GOVERNO DO ESTADO
DO ESPÍRITO SANTO**

*Secretaria da Agricultura,
Abastecimento, Aquicultura e Pesca*




7.955.589,36m e E 382.422,18m; 196°22' e 15,61 m até o vértice 2472, de coordenadas N 7.955.574,36m e E 382.417,89m; 206°50' e 10,72 m até o vértice 2473, de coordenadas N 7.955.564,78m e E 382.413,11m; 206°45' e 8,47 m até o vértice 2474, de coordenadas N 7.955.557,21m e E 382.409,33m; 263°59' e 12,95 m até o vértice 2475, de coordenadas N 7.955.555,78m e E 382.396,48m; 296°02' e 15,48 m até o vértice 2476, de coordenadas N 7.955.562,46m e E 382.382,54m; 295°22' e 2,73 m até o vértice 2477, de coordenadas N 7.955.563,64m e E 382.380,07m; 298°22' e 25,87 m até o vértice 2478, de coordenadas N 7.955.575,79m e E 382.357,23m; 283°15' e 16,09 m até o vértice 2479, de coordenadas N 7.955.579,36m e E 382.341,53m; 259°27' e 15,28 m até o vértice 2480, de coordenadas N 7.955.576,50m e E 382.326,55m; 209°41' e 21,91 m até o vértice 2481, de coordenadas N 7.955.557,39m e E 382.315,81m; 209°22' e 4,30 m até o vértice 2482, de coordenadas N 7.955.553,64m e E 382.313,70m; 185°49' e 15,05 m até o vértice 2483, de coordenadas N 7.955.538,64m e E 382.312,27m; 158°53' e 25,34 m até o vértice 2484, de coordenadas N 7.955.515,06m e E 382.321,55m; 121°50' e 15,09 m até o vértice 2485, de coordenadas N 7.955.507,20m e E 382.334,40m; 131°21' e 21,73 m até o vértice 2486, de coordenadas N 7.955.492,92m e E 382.350,81m; 162°01' e 11,31 m até o vértice 2487, de coordenadas N 7.955.482,20m e E 382.354,38m; 199°54' e 10,60 m até o vértice 2488, de coordenadas N 7.955.472,20m e E 382.350,81m; 213°59' e 12,91 m até o vértice 2489, de coordenadas N 7.955.461,48m e E 382.343,67m; 241°20' e 14,68 m até o vértice 2490, de coordenadas N 7.955.454,34m e E 382.330,83m; 264°18' e 13,65 m até o vértice 2491, de coordenadas N 7.955.452,91m e E 382.317,27m; 302°08' e 17,63 m até o vértice 2492, de coordenadas N 7.955.462,20m e E 382.302,28m; 319°13' e 15,18 m até o vértice 2493, de coordenadas N 7.955.473,63m e E 382.292,29m; 310°25' e 17,73 m até o vértice 2494, de coordenadas N 7.955.485,06m e E 382.278,73m; 286°19' e 10,39 m até o vértice 2495, de coordenadas N 7.955.487,92m e E 382.268,74m; 215°36' e 14,86 m até o vértice 2496, de coordenadas N 7.955.475,77m e E 382.260,17m; 212°36' e 16,06 m até o vértice 2497, de coordenadas N 7.955.462,20m e E 382.251,61m; 225°16' e 9,09 m até o vértice 2498, de coordenadas N 7.955.455,77m e E 382.245,19m; 249°20' e 9,94 m até o vértice 2499, de coordenadas N 7.955.452,20m e E 382.235,91m; 293°15' e 14,72 m até o vértice 2500, de coordenadas N 7.955.457,91m e E 382.222,35m; 291°22' e 9,95 m até o vértice 2501, de coordenadas N 7.955.461,48m e E 382.213,07m; 246°22' e 21,10 m até o vértice 2502, de coordenadas N 7.955.452,91m e E 382.193,80m; 255°43' e 16,95 m até o vértice 2503, de coordenadas N 7.955.448,63m e E 382.177,39m; 259°23' e 22,53 m até o vértice 2504, de coordenadas N 7.955.444,34m e E 382.155,27m; 294°17' e 21,08 m até o vértice 2505, de coordenadas N 7.955.452,91m e E 382.136,00m; 336°55' e 23,36 m até o vértice 2506, de coordenadas N 7.955.474,34m e E 382.126,72m; 339°59' e 20,58 m até o vértice 2507, de coordenadas N 7.955.493,63m e E 382.119,58m; 326°15' e 24,18 m até o vértice 2508, de coordenadas N 7.955.513,63m e E 382.106,02m; 293°35' e 21,74 m até o vértice 2509, de coordenadas N 7.955.522,21m e E 382.086,04m; 269°06' e 33,56 m até o vértice 2510, de coordenadas N 7.955.521,49m e E 382.052,50m; 235°57' e 16,43 m até o vértice 2511, de coordenadas N 7.955.512,21m e E 382.038,94m; 206°52' e 23,95 m até o vértice 2512, de coordenadas N 7.955.490,77m e E 382.028,24m; 187°12' e 18,01 m até o vértice 2513, de coordenadas N 7.955.472,91m e E 382.026,09m; 212°42' e 25,36 m até o vértice 2514, de coordenadas N 7.955.451,48m e E 382.012,53m; 222°11' e 18,22 m até o vértice 2515, de coordenadas N 7.955.437,91m e E 382.000,40m; 253°08' e 19,40 m até o vértice 2516, de coordenadas N 7.955.432,19m e E 381.981,85m; 287°38' e 21,70 m até o vértice 2517, de coordenadas N 7.955.438,62m e E 381.961,15m; 323°28' e 24,99 m até o vértice 2518, de coordenadas N 7.955.458,63m e E 381.946,16m; 292°26' e 28,50 m até o vértice 2519, de coordenadas N 7.955.469,34m e E 381.919,76m; 260°33' e 21,00 m até o vértice 2520, de coordenadas N 7.955.465,77m e E 381.899,06m; 245°18' e 23,63 m até o vértice 2521, de coordenadas N 7.955.455,77m e E 381.877,65m; 270°24' e 26,40 m até o vértice 2522, de coordenadas N 7.955.455,77m e E 381.851,25m; 305°04' e 11,29 m até o vértice 2523, de coordenadas N 7.955.462,20m e E 381.841,97m; 240°34' e 28,80 m até o vértice 2524, de coordenadas N 7.955.447,91m e E 381.816,99m; 226°42' e 20,72 m até o vértice 2525, de coordenadas N 7.955.433,62m e E 381.802,01m; 262°12' e 20,19 m até o vértice 2526, de coordenadas N 7.955.430,77m e E 381.782,02m; 263°02' e 22,31 m até o vértice 2527, de coordenadas N 7.955.427,91m e E 381.759,90m; 265°55' e 18,62 m até o vértice 2528, de coordenadas N 7.955.426,48m e E 381.741,34m; 310°37' e 12,14 m até o vértice 2529, de coordenadas N 7.955.434,34m e E 381.732,07m; 12°00' e 21,15 m até o vértice 2530, de coordenadas N 7.955.455,05m e E 381.736,35m; 00°23' e 17,16 m até o vértice 2531, de coordenadas N 7.955.472,20m e E 381.736,35m; 306°43' e 13,47 m até o vértice 2532, de coordenadas N 7.955.480,19m e E 381.725,52m; 306°55' e 3,38 m até o vértice 2533, de coordenadas N 7.955.482,20m e E 381.722,79m; 287°17' e 17,17 m até o vértice 2534, de coordenadas N 7.955.487,20m e E 381.706,37m; 285°17' e 11,07 m até o vértice 2535, de coordenadas N 7.955.490,06m e E 381.695,67m; 236°40' e 7,72 m até o vértice 2536, de coordenadas N 7.955.485,77m e E 381.689,25m; 180°23' e 12,67 m até o vértice 2537, de coordenadas N 7.955.473,11m e E 381.689,25m; 180°00' e 2,34 m até o vértice 2538, de coordenadas N 7.955.470,77m e E 381.689,25m; 182°51' e 16,44 m até o vértice 2539, de coordenadas N 7.955.454,34m e E 381.688,53m; 200°57' e 12,22 m até o vértice 2540, de coordenadas N 7.955.442,91m e E 381.684,25m; 208°09'




**GOVERNO DO ESTADO
DO ESPÍRITO SANTO**

*Secretaria da Agricultura,
Abastecimento, Aquicultura e Pesca*




e 13,74 m até o vértice **2541**, de coordenadas **N 7.955.430,77m** e **E 381.677,83m**; 244°42' e 19,79 m até o vértice **2542**, de coordenadas **N 7.955.422,19m** e **E 381.659,99m**; 270°19' e 10,71 m até o vértice **2543**, de coordenadas **N 7.955.422,19m** e **E 381.649,28m**; 292°10' e 15,40 m até o vértice **2544**, de coordenadas **N 7.955.427,91m** e **E 381.635,01m**; 264°11' e 20,08 m até o vértice **2545**, de coordenadas **N 7.955.425,76m** e **E 381.615,03m**; 230°51' e 15,73 m até o vértice **2546**, de coordenadas **N 7.955.415,76m** e **E 381.602,89m**; 210°26' e 15,69 m até o vértice **2547**, de coordenadas **N 7.955.402,19m** e **E 381.595,04m**; 209°32' e 20,46 m até o vértice **2548**, de coordenadas **N 7.955.384,33m** e **E 381.585,05m**; 222°19' e 19,21 m até o vértice **2549**, de coordenadas **N 7.955.370,04m** e **E 381.572,21m**; 272°22' e 20,73 m até o vértice **2550**, de coordenadas **N 7.955.370,76m** e **E 381.551,51m**; 288°04' e 18,73 m até o vértice **2551**, de coordenadas **N 7.955.376,47m** e **E 381.533,67m**; 283°03' e 29,27 m até o vértice **2552**, de coordenadas **N 7.955.382,90m** e **E 381.505,12m**; 270°20' e 20,68 m até o vértice **2553**, de coordenadas **N 7.955.382,90m** e **E 381.484,43m**; 234°09' e 13,28 m até o vértice **2554**, de coordenadas **N 7.955.375,04m** e **E 381.473,72m**; 232°25' e 16,29 m até o vértice **2555**, de coordenadas **N 7.955.365,04m** e **E 381.460,88m**; 253°36' e 14,92 m até o vértice **2556**, de coordenadas **N 7.955.360,76m** e **E 381.446,60m**; 263°31' e 17,98 m até o vértice **2557**, de coordenadas **N 7.955.358,61m** e **E 381.428,76m**; 288°50' e 15,81 m até o vértice **2558**, de coordenadas **N 7.955.363,61m** e **E 381.413,77m**; 299°00' e 17,88 m até o vértice **2559**, de coordenadas **N 7.955.372,19m** e **E 381.398,07m**; 274°44' e 18,60 m até o vértice **2560**, de coordenadas **N 7.955.373,62m** e **E 381.379,52m**; 233°28' e 32,13 m até o vértice **2561**, de coordenadas **N 7.955.354,33m** e **E 381.353,83m**; 276°34' e 33,04 m até o vértice **2562**, de coordenadas **N 7.955.357,90m** e **E 381.321,00m**; 311°44' e 23,78 m até o vértice **2563**, de coordenadas **N 7.955.373,62m** e **E 381.303,16m**; 299°16' e 23,64 m até o vértice **2564**, de coordenadas **N 7.955.385,05m** e **E 381.282,46m**; 315°21' e 11,06 m até o vértice **2565**, de coordenadas **N 7.955.392,87m** e **E 381.274,65m**; 316°20' e 0,04 m até o vértice **2566**, de coordenadas **N 7.955.392,90m** e **E 381.274,61m**; 136°20' e 0,04 m até o vértice **2567**, de coordenadas **N 7.955.387,90m** e **E 381.261,80m**; 229°46' e 92,36 m até o vértice **2568**, de coordenadas **N 7.955.327,83m** e **E 381.191,65m**; 217°51' e 91,70 m até o vértice **2569**, de coordenadas **N 7.955.255,08m** e **E 381.135,87m**; 220°48' e 53,42 m até o vértice **2570**, de coordenadas **N 7.955.214,47m** e **E 381.101,22m**; 212°57' e 50,20 m até o vértice **2571**, de coordenadas **N 7.955.172,17m** e **E 381.074,18m**; 205°27' e 29,90 m até o vértice **2572**, de coordenadas **N 7.955.145,10m** e **E 381.061,50m**; 210°22' e 37,13 m até o vértice **2573**, de coordenadas **N 7.955.112,95m** e **E 381.042,91m**; 229°56' e 30,01 m até o vértice **2574**, de coordenadas **N 7.955.093,50m** e **E 381.020,09m**; 223°56' e 25,75 m até o vértice **2575**, de coordenadas **N 7.955.074,88m** e **E 381.002,34m**; 224°06' e 26,89 m até o vértice **2576**, de coordenadas **N 7.955.055,43m** e **E 380.983,75m**; 221°41' e 19,19 m até o vértice **2577**, de coordenadas **N 7.955.041,04m** e **E 380.971,07m**; 210°59' e 26,54 m até o vértice **2578**, de coordenadas **N 7.955.018,20m** e **E 380.957,55m**; 221°41' e 19,19 m até o vértice **2579**, de coordenadas **N 7.955.003,82m** e **E 380.944,88m**; 243°47' e 22,69 m até o vértice **2580**, de coordenadas **N 7.954.993,67m** e **E 380.924,59m**; 233°29' e 16,90 m até o vértice **2581**, de coordenadas **N 7.954.983,52m** e **E 380.911,07m**; 222°54' e 42,48 m até o vértice **2582**, de coordenadas **N 7.954.952,22m** e **E 380.882,34m**; 204°11' e 39,81 m até o vértice **2583**, de coordenadas **N 7.954.915,84m** e **E 380.866,28m**; 206°14' e 32,91 m até o vértice **2584**, de coordenadas **N 7.954.886,23m** e **E 380.851,91m**; 227°48' e 27,52 m até o vértice **2585**, de coordenadas **N 7.954.867,62m** e **E 380.831,63m**; 211°31' e 37,59 m até o vértice **2586**, de coordenadas **N 7.954.835,47m** e **E 380.812,19m**; 227°06' e 19,74 m até o vértice **2587**, de coordenadas **N 7.954.821,94m** e **E 380.797,82m**; 208°29' e 26,87 m até o vértice **2588**, de coordenadas **N 7.954.798,25m** e **E 380.785,15m**; 209°01' e 29,92 m até o vértice **2589**, de coordenadas **N 7.954.772,02m** e **E 380.770,78m**; 222°11' e 21,58 m até o vértice **2590**, de coordenadas **N 7.954.755,95m** e **E 380.756,41m**; 228°30' e 21,54 m até o vértice **2591**, de coordenadas **N 7.954.741,57m** e **E 380.740,36m**; 232°10' e 45,17 m até o vértice **2592**, de coordenadas **N 7.954.713,65m** e **E 380.704,86m**; 276°05' e 25,49 m até o vértice **2593**, de coordenadas **N 7.954.716,19m** e **E 380.679,51m**; 270°14' e 14,37 m até o vértice **2594**, de coordenadas **N 7.954.716,19m** e **E 380.665,14m**; 225°20' e 32,29 m até o vértice **2595**, de coordenadas **N 7.954.693,35m** e **E 380.642,32m**; 201°51' e 30,01 m até o vértice **2596**, de coordenadas **N 7.954.665,43m** e **E 380.631,33m**; 213°34' e 32,36 m até o vértice **2597**, de coordenadas **N 7.954.638,36m** e **E 380.613,59m**; 246°26' e 24,99 m até o vértice **2598**, de coordenadas **N 7.954.628,21m** e **E 380.590,77m**; 254°50' e 12,70 m até o vértice **2599**, de coordenadas **N 7.954.624,82m** e **E 380.578,51m**; 210°42' e 28,43 m até o vértice **2600**, de coordenadas **N 7.954.600,29m** e **E 380.564,15m**; 212°21' e 23,95 m até o vértice **2601**, de coordenadas **N 7.954.579,99m** e **E 380.551,47m**; 211°36' e 22,78 m até o vértice **2602**, de coordenadas **N 7.954.560,53m** e **E 380.539,64m**; 215°13' e 34,02 m até o vértice **2603**, de coordenadas **N 7.954.532,61m** e **E 380.520,20m**; 197°52' e 33,73 m até o vértice **2604**, de coordenadas **N 7.954.500,46m** e **E 380.510,06m**; 228°03' e 25,12 m até o vértice **2605**, de coordenadas **N 7.954.483,54m** e **E 380.491,47m**; 224°06' e 26,93 m até o vértice **2606**, de coordenadas **N 7.954.464,09m** e **E 380.472,87m**; 265°55' e 22,03 m até o vértice **2607**, de coordenadas **N 7.954.462,39m** e **E 380.450,90m**; 214°02' e 27,46 m até o vértice **2608**, de coordenadas **N 7.954.439,55m** e **E 380.435,69m**; 170°53' e 20,58 m até o vértice **2609**, de coordenadas **N**




**GOVERNO DO ESTADO
DO ESPÍRITO SANTO**

*Secretaria da Agricultura,
Abastecimento, Aquicultura e Pesca*




7.954.419,25m e E 380.439,07m; 219°23' e 17,43 m até o vértice 2610, de coordenadas N 7.954.405,71m e E 380.428,08m; 229°02' e 15,38 m até o vértice 2611, de coordenadas N 7.954.395,56m e E 380.416,53m; 259°11' e 32,16 m até o vértice 2612, de coordenadas N 7.954.389,36m e E 380.384,98m; 240°17' e 24,76 m até o vértice 2613, de coordenadas N 7.954.376,95m e E 380.363,57m; 239°24' e 9,85 m até o vértice 2614, de coordenadas N 7.954.371,87m e E 380.355,12m; 261°58' e 19,37 m até o vértice 2615, de coordenadas N 7.954.369,05m e E 380.335,96m; 267°41' e 36,67 m até o vértice 2616, de coordenadas N 7.954.367,36m e E 380.299,34m; 281°24' e 20,68 m até o vértice 2617, de coordenadas N 7.954.371,31m e E 380.279,06m; 282°27' e 24,21 m até o vértice 2618, de coordenadas N 7.954.376,39m e E 380.255,39m; 250°35' e 31,73 m até o vértice 2619, de coordenadas N 7.954.365,67m e E 380.225,53m; 243°48' e 39,07 m até o vértice 2620, de coordenadas N 7.954.348,19m e E 380.190,60m; 227°33' e 19,95 m até o vértice 2621, de coordenadas N 7.954.334,65m e E 380.175,95m; 223°17' e 33,11 m até o vértice 2622, de coordenadas N 7.954.310,40m e E 380.153,41m; 205°49' e 40,61 m até o vértice 2623, de coordenadas N 7.954.273,74m e E 380.135,95m; 224°46' e 42,06 m até o vértice 2624, de coordenadas N 7.954.243,71m e E 380.106,52m; 203°26' e 51,98 m até o vértice 2625, de coordenadas N 7.954.195,91m e E 380.086,14m; 210°15' e 43,78 m até o vértice 2626, de coordenadas N 7.954.157,95m e E 380.064,34m; 245°51' e 69,53 m até o vértice 2627, de coordenadas N 7.954.129,12m e E 380.001,08m; 271°02' e 59,06 m até o vértice 2628, de coordenadas N 7.954.129,83m e E 379.942,03m; 257°37' e 60,57 m até o vértice 2629, de coordenadas N 7.954.116,47m e E 379.882,98m; 255°17' e 56,78 m até o vértice 2630, de coordenadas N 7.954.101,71m e E 379.828,15m; 245°18' e 48,14 m até o vértice 2631, de coordenadas N 7.954.081,32m e E 379.784,56m; 268°05' e 35,90 m até o vértice 2632, de coordenadas N 7.954.079,92m e E 379.748,71m; 242°26' e 41,33 m até o vértice 2633, de coordenadas N 7.954.060,56m e E 379.712,18m; 217°46' e 10,77 m até o vértice 2634, de coordenadas N 7.954.052,00m e E 379.705,64m; 178°43' e 17,16 m até o vértice 2635, de coordenadas N 7.954.034,86m e E 379.706,14m; 180°17' e 17,13 m até o vértice 2636, de coordenadas N 7.954.017,73m e E 379.706,14m; 175°48' e 25,28 m até o vértice 2637, de coordenadas N 7.953.992,53m e E 379.708,16m; 210°04' e 16,27 m até o vértice 2638, de coordenadas N 7.953.978,42m e E 379.700,10m; 264°44' e 5,04 m até o vértice 2639, de coordenadas N 7.953.977,92m e E 379.695,07m; 237°38' e 16,77 m até o vértice 2640, de coordenadas N 7.953.968,85m e E 379.680,97m; 210°04' e 8,14 m até o vértice 2641, de coordenadas N 7.953.961,79m e E 379.676,94m; 180°27' e 11,07 m até o vértice 2642, de coordenadas N 7.953.950,71m e E 379.676,94m; 173°44' e 4,58 m até o vértice 2643, de coordenadas N 7.953.946,17m e E 379.677,45m; 167°24' e 13,45 m até o vértice 2644, de coordenadas N 7.953.933,07m e E 379.680,47m; 184°23' e 14,15 m até o vértice 2645, de coordenadas N 7.953.918,96m e E 379.679,46m; 235°11' e 10,50 m até o vértice 2646, de coordenadas N 7.953.912,91m e E 379.670,90m; 248°41' e 8,12 m até o vértice 2647, de coordenadas N 7.953.909,89m e E 379.663,35m; 255°12' e 7,83 m até o vértice 2648, de coordenadas N 7.953.907,87m e E 379.655,80m; 229°13' e 10,69 m até o vértice 2649, de coordenadas N 7.953.900,82m e E 379.647,74m; 255°34' e 9,87 m até o vértice 2650, de coordenadas N 7.953.898,30m e E 379.638,18m; 248°49' e 11,83 m até o vértice 2651, de coordenadas N 7.953.893,98m e E 379.627,19m; 252°49' e 19,37 m até o vértice 2652, de coordenadas N 7.953.888,14m e E 379.608,73m; 243°16' e 14,15 m até o vértice 2653, de coordenadas N 7.953.881,68m e E 379.596,12m; 268°43' e 11,09 m até o vértice 2654, de coordenadas N 7.953.881,37m e E 379.585,05m; 242°20' e 11,13 m até o vértice 2655, de coordenadas N 7.953.876,14m e E 379.575,21m; 256°40' e 12,93 m até o vértice 2656, de coordenadas N 7.953.873,10m e E 379.562,67m; 212°18' e 18,99 m até o vértice 2657, de coordenadas N 7.953.856,98m e E 379.552,60m; 236°55' e 32,00 m até o vértice 2658, de coordenadas N 7.953.839,34m e E 379.525,92m; 232°04' e 21,16 m até o vértice 2659, de coordenadas N 7.953.826,23m e E 379.509,30m; 270°19' e 21,65 m até o vértice 2660, de coordenadas N 7.953.826,23m e E 379.487,66m; 295°22' e 23,89 m até o vértice 2661, de coordenadas N 7.953.836,31m e E 379.466,01m; 292°10' e 27,12 m até o vértice 2662, de coordenadas N 7.953.846,39m e E 379.440,84m; 247°34' e 27,32 m até o vértice 2663, de coordenadas N 7.953.835,81m e E 379.415,66m; 284°34' e 7,70 m até o vértice 2664, de coordenadas N 7.953.837,70m e E 379.408,21m; 270°22' e 9,24 m até o vértice 2665, de coordenadas N 7.953.837,70m e E 379.398,98m; 256°51' e 13,25 m até o vértice 2666, de coordenadas N 7.953.834,63m e E 379.386,07m; 261°36' e 10,32 m até o vértice 2667, de coordenadas N 7.953.833,04m e E 379.375,89m; 267°40' e 16,62 m até o vértice 2668, de coordenadas N 7.953.832,28m e E 379.359,28m; 234°39' e 29,77 m até o vértice 2669, de coordenadas N 7.953.814,90m e E 379.335,12m; 204°40' e 25,72 m até o vértice 2670, de coordenadas N 7.953.791,46m e E 379.324,54m; 216°27' e 14,07 m até o vértice 2671, de coordenadas N 7.953.780,12m e E 379.316,24m; 220°08' e 17,70 m até o vértice 2672, de coordenadas N 7.953.766,52m e E 379.304,91m; 217°40' e 19,97 m até o vértice 2673, de coordenadas N 7.953.750,64m e E 379.292,83m; 212°23' e 14,24 m até o vértice 2674, de coordenadas N 7.953.738,55m e E 379.285,28m; 234°14' e 20,57 m até o vértice 2675, de coordenadas N 7.953.726,45m e E 379.268,66m; 243°49' e 23,63 m até o vértice 2676, de coordenadas N 7.953.715,87m e E 379.247,52m; 216°29' e 24,36 m até o vértice 2677, de coordenadas N 7.953.696,22m e E 379.233,17m; 221°57' e 27,29 m até o vértice 2678, de coordenadas N 7.953.675,81m e E




**GOVERNO DO ESTADO
DO ESPÍRITO SANTO**

*Secretaria da Agricultura,
Abastecimento, Aquicultura e Pesca*




379.215,05m; 220°34' e 25,75 m até o vértice **2679**, de coordenadas **N 7.953.656,15m** e **E 379.198,43m**; 215°49' e 19,49 m até o vértice **2680**, de coordenadas **N 7.953.640,28m** e **E 379.187,11m**; 215°19' e 27,70 m até o vértice **2681**, de coordenadas **N 7.953.617,60m** e **E 379.171,25m**; 207°36' e 28,04 m até o vértice **2682**, de coordenadas **N 7.953.592,66m** e **E 379.158,41m**; 234°48' e 19,53 m até o vértice **2683**, de coordenadas **N 7.953.581,32m** e **E 379.142,55m**; 228°19' e 20,30 m até o vértice **2684**, de coordenadas **N 7.953.567,71m** e **E 379.127,45m**; 239°22' e 30,85 m até o vértice **2685**, de coordenadas **N 7.953.551,84m** e **E 379.101,02m**; 233°12' e 35,06 m até o vértice **2686**, de coordenadas **N 7.953.530,67m** e **E 379.073,08m**; 232°56' e 21,58 m até o vértice **2687**, de coordenadas **N 7.953.517,57m** e **E 379.055,96m**; 245°18' e 33,35 m até o vértice **2688**, de coordenadas **N 7.953.503,46m** e **E 379.025,76m**; 244°09' e 34,22 m até o vértice **2689**, de coordenadas **N 7.953.488,34m** e **E 378.995,05m**; 252°43' e 34,90 m até o vértice **2690**, de coordenadas **N 7.953.477,76m** e **E 378.961,82m**; 245°36' e 42,13 m até o vértice **2691**, de coordenadas **N 7.953.460,12m** e **E 378.923,56m**; 253°10' e 28,99 m até o vértice **2692**, de coordenadas **N 7.953.451,55m** e **E 378.895,87m**; 245°50' e 18,26 m até o vértice **2693**, de coordenadas **N 7.953.444,00m** e **E 378.879,26m**; 259°50' e 8,20 m até o vértice **2694**, de coordenadas **N 7.953.442,48m** e **E 378.871,20m**; 329°25' e 8,82 m até o vértice **2695**, de coordenadas **N 7.953.450,04m** e **E 378.866,67m**; 237°35' e 8,37 m até o vértice **2696**, de coordenadas **N 7.953.445,51m** e **E 378.859,62m**; 225°21' e 8,58 m até o vértice **2697**, de coordenadas **N 7.953.439,46m** e **E 378.853,58m**; 253°41' e 10,51 m até o vértice **2698**, de coordenadas **N 7.953.436,44m** e **E 378.843,51m**; 332°32' e 9,67 m até o vértice **2699**, de coordenadas **N 7.953.445,00m** e **E 378.838,98m**; 311°35' e 5,37 m até o vértice **2700**, de coordenadas **N 7.953.448,53m** e **E 378.834,96m**; 222°40' e 7,49 m até o vértice **2701**, de coordenadas **N 7.953.442,99m** e **E 378.829,92m**; 280°44' e 5,61 m até o vértice **2702**, de coordenadas **N 7.953.444,00m** e **E 378.824,38m**; 326°38' e 7,25 m até o vértice **2703**, de coordenadas **N 7.953.450,04m** e **E 378.820,36m**; 259°56' e 5,63 m até o vértice **2704**, de coordenadas **N 7.953.449,03m** e **E 378.814,82m**; 203°18' e 10,38 m até o vértice **2705**, de coordenadas **N 7.953.439,46m** e **E 378.810,79m**; 159°14' e 7,04 m até o vértice **2706**, de coordenadas **N 7.953.432,91m** e **E 378.813,31m**; 189°56' e 9,18 m até o vértice **2707**, de coordenadas **N 7.953.423,84m** e **E 378.811,80m**; 208°27' e 7,45 m até o vértice **2708**, de coordenadas **N 7.953.417,29m** e **E 378.808,27m**; 235°52' e 19,56 m até o vértice **2709**, de coordenadas **N 7.953.406,20m** e **E 378.792,16m**; 198°47' e 19,13 m até o vértice **2710**, de coordenadas **N 7.953.388,06m** e **E 378.786,12m**; 191°36' e 7,72 m até o vértice **2711**, de coordenadas **N 7.953.380,50m** e **E 378.784,61m**; 214°55' e 9,79 m até o vértice **2712**, de coordenadas **N 7.953.372,44m** e **E 378.779,07m**; 246°26' e 9,92 m até o vértice **2713**, de coordenadas **N 7.953.368,40m** e **E 378.770,01m**; 242°09' e 8,56 m até o vértice **2714**, de coordenadas **N 7.953.364,37m** e **E 378.762,46m**; 253°41' e 10,51 m até o vértice **2715**, de coordenadas **N 7.953.361,35m** e **E 378.752,39m**; 215°10' e 14,11 m até o vértice **2716**, de coordenadas **N 7.953.349,76m** e **E 378.744,34m**; 212°19' e 19,03 m até o vértice **2717**, de coordenadas **N 7.953.333,63m** e **E 378.734,27m**; 209°13' e 16,70 m até o vértice **2718**, de coordenadas **N 7.953.319,02m** e **E 378.726,21m**; 187°28' e 16,25 m até o vértice **2719**, de coordenadas **N 7.953.302,89m** e **E 378.724,20m**; 168°16' e 7,22 m até o vértice **2720**, de coordenadas **N 7.953.295,84m** e **E 378.725,71m**; 180°24' e 12,08 m até o vértice **2721**, de coordenadas **N 7.953.283,74m** e **E 378.725,71m**; 211°15' e 11,76 m até o vértice **2722**, de coordenadas **N 7.953.273,66m** e **E 378.719,67m**; 241°43' e 6,30 m até o vértice **2723**, de coordenadas **N 7.953.270,64m** e **E 378.714,13m**; 260°20' e 17,41 m até o vértice **2724**, de coordenadas **N 7.953.267,62m** e **E 378.697,01m**; 243°14' e 24,31 m até o vértice **2725**, de coordenadas **N 7.953.256,53m** e **E 378.675,37m**; 219°48' e 22,17 m até o vértice **2726**, de coordenadas **N 7.953.239,40m** e **E 378.661,27m**; 218°32' e 21,19 m até o vértice **2727**, de coordenadas **N 7.953.222,76m** e **E 378.648,18m**; 223°16' e 19,26 m até o vértice **2728**, de coordenadas **N 7.953.208,65m** e **E 378.635,09m**; 228°19' e 13,55 m até o vértice **2729**, de coordenadas **N 7.953.199,58m** e **E 378.625,02m**; 286°49' e 8,92 m até o vértice **2730**, de coordenadas **N 7.953.202,10m** e **E 378.616,47m**; 230°35' e 7,90 m até o vértice **2731**, de coordenadas **N 7.953.197,06m** e **E 378.610,42m**; 217°02' e 7,55 m até o vértice **2732**, de coordenadas **N 7.953.191,02m** e **E 378.605,89m**; 242°43' e 11,95 m até o vértice **2733**, de coordenadas **N 7.953.185,47m** e **E 378.595,32m**; 251°52' e 14,32 m até o vértice **2734**, de coordenadas **N 7.953.180,94m** e **E 378.581,73m**; 242°55' e 29,52 m até o vértice **2735**, de coordenadas **N 7.953.167,33m** e **E 378.555,55m**; 244°39' e 15,09 m até o vértice **2736**, de coordenadas **N 7.953.160,78m** e **E 378.541,96m**; 240°56' e 31,78 m até o vértice **2737**, de coordenadas **N 7.953.145,16m** e **E 378.514,27m**; 242°56' e 47,10 m até o vértice **2738**, de coordenadas **N 7.953.123,49m** e **E 378.472,48m**; 253°59' e 26,76 m até o vértice **2739**, de coordenadas **N 7.953.115,93m** e **E 378.446,81m**; 248°23' e 39,09 m até o vértice **2740**, de coordenadas **N 7.953.101,32m** e **E 378.410,56m**; 267°11' e 18,15 m até o vértice **2741**, de coordenadas **N 7.953.100,31m** e **E 378.392,44m**; 255°07' e 17,24 m até o vértice **2742**, de coordenadas **N 7.953.095,77m** e **E 378.375,82m**; 258°00' e 11,84 m até o vértice **2743**, de coordenadas **N 7.953.093,25m** e **E 378.364,25m**; 274°29' e 14,15 m até o vértice **2744**, de coordenadas **N 7.953.094,26m** e **E 378.350,15m**; 306°55' e 19,45 m até o vértice **2745**, de coordenadas **N 7.953.105,85m** e **E 378.334,54m**; 292°29' e 17,37 m até o vértice **2746**, de coordenadas **N 7.953.112,40m** e **E 378.318,43m**; 286°27' e 30,92 m até o vértice **2747**, de coordenadas **N 7.953.120,97m** e **E 378.288,73m**; 271°56' e 18,14 m até o vértice **2748**, de coordenadas **N 7.953.121,47m** e **E 378.270,61m**; 270°24'




**GOVERNO DO ESTADO
DO ESPÍRITO SANTO**

*Secretaria da Agricultura,
Abastecimento, Aquicultura e Pesca*



e 25,70 m até o vértice **2749**, de coordenadas **N 7.953.121,47m** e **E 378.244,93m**; 270°20' e 15,61 m até o vértice **2750**, de coordenadas **N 7.953.121,47m** e **E 378.229,33m**; 270°21' e 14,58 m até o vértice **2751**, de coordenadas **N 7.953.121,47m** e **E 378.214,73m**; 270°24' e 13,11 m até o vértice **2752**, de coordenadas **N 7.953.121,47m** e **E 378.201,64m**; 293°35' e 7,68 m até o vértice **2753**, de coordenadas **N 7.953.124,50m** e **E 378.194,59m**; 260°44' e 9,18 m até o vértice **2754**, de coordenadas **N 7.953.122,98m** e **E 378.185,53m**; 249°15' e 9,72 m até o vértice **2755**, de coordenadas **N 7.953.119,46m** e **E 378.176,47m**; 180°16' e 12,11 m até o vértice **2756**, de coordenadas **N 7.953.107,36m** e **E 378.176,47m**; 258°57' e 5,14 m até o vértice **2757**, de coordenadas **N 7.953.106,35m** e **E 378.171,43m**; 270°24' e 8,57 m até o vértice **2758**, de coordenadas **N 7.953.106,35m** e **E 378.162,87m**; 222°24' e 6,79 m até o vértice **2759**, de coordenadas **N 7.953.101,32m** e **E 378.158,34m**; 257°04' e 10,86 m até o vértice **2760**, de coordenadas **N 7.953.098,80m** e **E 378.147,77m**; 270°12' e 8,57 m até o vértice **2761**, de coordenadas **N 7.953.098,80m** e **E 378.139,21m**; 267°46' e 11,07 m até o vértice **2762**, de coordenadas **N 7.953.098,29m** e **E 378.128,14m**; 208°46' e 7,44 m até o vértice **2763**, de coordenadas **N 7.953.091,74m** e **E 378.124,61m**; 183°43' e 8,60 m até o vértice **2764**, de coordenadas **N 7.953.083,17m** e **E 378.124,11m**; 227°48' e 8,19 m até o vértice **2765**, de coordenadas **N 7.953.077,63m** e **E 378.118,07m**; 249°47' e 12,91 m até o vértice **2766**, de coordenadas **N 7.953.073,09m** e **E 378.105,99m**; 262°13' e 10,69 m até o vértice **2767**, de coordenadas **N 7.953.071,58m** e **E 378.095,41m**; 249°00' e 12,44 m até o vértice **2768**, de coordenadas **N 7.953.067,05m** e **E 378.083,83m**; 246°47' e 12,64 m até o vértice **2769**, de coordenadas **N 7.953.062,01m** e **E 378.072,25m**; 243°49' e 15,75 m até o vértice **2770**, de coordenadas **N 7.953.054,95m** e **E 378.058,16m**; 261°35' e 13,25 m até o vértice **2771**, de coordenadas **N 7.953.052,94m** e **E 378.045,07m**; 251°21' e 17,03 m até o vértice **2772**, de coordenadas **N 7.953.047,39m** e **E 378.028,96m**; 267°20' e 19,17 m até o vértice **2773**, de coordenadas **N 7.953.046,39m** e **E 378.009,83m**; 255°54' e 18,18 m até o vértice **2774**, de coordenadas **N 7.953.041,85m** e **E 377.992,21m**; 261°53' e 13,75 m até o vértice **2775**, de coordenadas **N 7.953.039,83m** e **E 377.978,62m**; 264°46' e 10,13 m até o vértice **2776**, de coordenadas **N 7.953.038,83m** e **E 377.968,55m**; 297°52' e 14,20 m até o vértice **2777**, de coordenadas **N 7.953.045,38m** e **E 377.955,96m**; 262°09' e 17,79 m até o vértice **2778**, de coordenadas **N 7.953.042,86m** e **E 377.938,34m**; 235°03' e 14,82 m até o vértice **2779**, de coordenadas **N 7.953.034,29m** e **E 377.926,26m**; 242°56' e 14,20 m até o vértice **2780**, de coordenadas **N 7.953.027,74m** e **E 377.913,67m**; 268°37' e 16,61 m até o vértice **2781**, de coordenadas **N 7.953.027,24m** e **E 377.897,06m**; 265°44' e 25,27 m até o vértice **2782**, de coordenadas **N 7.953.025,22m** e **E 377.871,89m**; 256°06' e 26,50 m até o vértice **2783**, de coordenadas **N 7.953.018,67m** e **E 377.846,21m**; 255°43' e 23,94 m até o vértice **2784**, de coordenadas **N 7.953.012,62m** e **E 377.823,06m**; 264°28' e 14,68 m até o vértice **2785**, de coordenadas **N 7.953.011,11m** e **E 377.808,46m**; 253°15' e 32,65 m até o vértice **2786**, de coordenadas **N 7.953.001,53m** e **E 377.777,24m**; 238°01' e 35,76 m até o vértice **2787**, de coordenadas **N 7.952.982,38m** e **E 377.747,04m**; 235°44' e 25,73 m até o vértice **2788**, de coordenadas **N 7.952.967,77m** e **E 377.725,89m**; 215°32' e 31,44 m até o vértice **2789**, de coordenadas **N 7.952.942,07m** e **E 377.707,77m**; 219°59' e 22,91 m até o vértice **2790**, de coordenadas **N 7.952.924,43m** e **E 377.693,17m**; 209°52' e 17,37 m até o vértice **2791**, de coordenadas **N 7.952.909,31m** e **E 377.684,61m**; 204°46' e 30,44 m até o vértice **2792**, de coordenadas **N 7.952.881,60m** e **E 377.672,03m**; 189°30' e 28,59 m até o vértice **2793**, de coordenadas **N 7.952.853,38m** e **E 377.667,50m**; 193°06' e 27,40 m até o vértice **2794**, de coordenadas **N 7.952.826,67m** e **E 377.661,45m**; 180°23' e 25,70 m até o vértice **2795**, de coordenadas **N 7.952.800,97m** e **E 377.661,45m**; 184°18' e 29,29 m até o vértice **2796**, de coordenadas **N 7.952.771,74m** e **E 377.659,44m**; 179°03' e 33,79 m até o vértice **2797**, de coordenadas **N 7.952.737,97m** e **E 377.660,20m**; 192°27' e 54,13 m até o vértice **2798**, de coordenadas **N 7.952.685,06m** e **E 377.648,87m**; 202°10' e 20,35 m até o vértice **2799**, de coordenadas **N 7.952.666,16m** e **E 377.641,32m**; 212°32' e 24,11 m até o vértice **2800**, de coordenadas **N 7.952.645,75m** e **E 377.628,48m**; 208°14' e 29,07 m até o vértice **2801**, de coordenadas **N 7.952.620,05m** e **E 377.614,89m**; 206°54' e 35,51 m até o vértice **2802**, de coordenadas **N 7.952.588,30m** e **E 377.599,03m**; 214°44' e 17,40 m até o vértice **2803**, de coordenadas **N 7.952.573,94m** e **E 377.589,21m**; 222°11' e 19,26 m até o vértice **2804**, de coordenadas **N 7.952.559,58m** e **E 377.576,37m**; 241°11' e 15,57 m até o vértice **2805**, de coordenadas **N 7.952.552,02m** e **E 377.562,78m**; 244°46' e 19,26 m até o vértice **2806**, de coordenadas **N 7.952.543,70m** e **E 377.545,41m**; 236°42' e 13,61 m até o vértice **2807**, de coordenadas **N 7.952.536,14m** e **E 377.534,09m**; 233°13' e 31,27 m até o vértice **2808**, de coordenadas **N 7.952.517,25m** e **E 377.509,17m**; 236°37' e 29,96 m até o vértice **2809**, de coordenadas **N 7.952.500,62m** e **E 377.484,25m**; 223°46' e 19,80 m até o vértice **2810**, de coordenadas **N 7.952.486,25m** e **E 377.470,65m**; 223°39' e 17,63 m até o vértice **2811**, de coordenadas **N 7.952.473,40m** e **E 377.458,57m**; 208°19' e 27,38 m até o vértice **2812**, de coordenadas **N 7.952.449,22m** e **E 377.445,73m**; 207°37' e 26,37 m até o vértice **2813**, de coordenadas **N 7.952.425,78m** e **E 377.433,65m**; 188°52' e 30,59 m até o vértice **2814**, de coordenadas **N 7.952.395,55m** e **E 377.429,12m**; 234°38' e 23,27 m até o vértice **2815**, de coordenadas **N 7.952.381,94m** e **E 377.410,24m**; 232°46' e 86,75 m até o vértice **2816**, de coordenadas **N 7.952.329,03m** e **E 377.341,52m**; 240°30' e 71,40 m até o vértice **2817**, de coordenadas **N 7.952.293,50m** e **E 377.279,60m**; 227°38' e 66,85 m até o vértice **2818**, de




**GOVERNO DO ESTADO
DO ESPÍRITO SANTO**

*Secretaria da Agricultura,
Abastecimento, Aquicultura e Pesca*




coordenadas **N 7.952.248,14m** e **E 377.230,52m**; 234°41' e 42,77 m até o vértice **2819**, de coordenadas **N 7.952.223,20m** e **E 377.195,78m**; 241°15' e 46,67 m até o vértice **2820**, de coordenadas **N 7.952.200,52m** e **E 377.155,00m**; 243°09' e 61,15 m até o vértice **2821**, de coordenadas **N 7.952.172,55m** e **E 377.100,63m**; 195°27' e 20,35 m até o vértice **2822**, de coordenadas **N 7.952.152,90m** e **E 377.095,34m**; 204°55' e 19,97 m até o vértice **2823**, de coordenadas **N 7.952.134,76m** e **E 377.087,04m**; 203°33' e 28,78 m até o vértice **2824**, de coordenadas **N 7.952.108,30m** e **E 377.075,71m**; 191°27' e 35,45 m até o vértice **2825**, de coordenadas **N 7.952.073,53m** e **E 377.068,91m**; 187°40' e 53,36 m até o vértice **2826**, de coordenadas **N 7.952.020,61m** e **E 377.062,12m**; 203°33' e 40,28 m até o vértice **2827**, de coordenadas **N 7.951.983,57m** e **E 377.046,26m**; 184°26' e 21,22 m até o vértice **2828**, de coordenadas **N 7.951.962,41m** e **E 377.044,75m**; 199°03' e 49,51 m até o vértice **2829**, de coordenadas **N 7.951.915,54m** e **E 377.028,89m**; 215°41' e 22,22 m até o vértice **2830**, de coordenadas **N 7.951.897,40m** e **E 377.016,05m**; 215°01' e 23,92 m até o vértice **2831**, de coordenadas **N 7.951.877,75m** e **E 377.002,46m**; 210°18' e 28,77 m até o vértice **2832**, de coordenadas **N 7.951.852,80m** e **E 376.988,11m**; 182°33' e 19,67 m até o vértice **2833**, de coordenadas **N 7.951.833,15m** e **E 376.987,36m**; 180°21' e 46,12 m até o vértice **2834**, de coordenadas **N 7.951.787,04m** e **E 376.987,36m**; 170°16' e 21,52 m até o vértice **2835**, de coordenadas **N 7.951.765,87m** e **E 376.991,13m**; 156°22' e 22,32 m até o vértice **2836**, de coordenadas **N 7.951.745,46m** e **E 377.000,20m**; 137°36' e 14,44 m até o vértice **2837**, de coordenadas **N 7.951.734,88m** e **E 377.010,01m**; 170°04' e 25,34 m até o vértice **2838**, de coordenadas **N 7.951.709,93m** e **E 377.014,54m**; 186°03' e 22,79 m até o vértice **2839**, de coordenadas **N 7.951.687,26m** e **E 377.012,28m**; 193°31' e 36,49 m até o vértice **2840**, de coordenadas **N 7.951.651,73m** e **E 377.003,97m**; 203°34' e 34,55 m até o vértice **2841**, de coordenadas **N 7.951.619,98m** e **E 376.990,38m**; 189°29' e 47,48 m até o vértice **2842**, de coordenadas **N 7.951.573,11m** e **E 376.982,83m**; 180°24' e 24,97 m até o vértice **2843**, de coordenadas **N 7.951.548,17m** e **E 376.982,83m**; 184°00' e 35,60 m até o vértice **2844**, de coordenadas **N 7.951.512,64m** e **E 376.980,56m**; 170°41' e 26,86 m até o vértice **2845**, de coordenadas **N 7.951.486,18m** e **E 376.985,09m**; 170°40' e 36,05 m até o vértice **2846**, de coordenadas **N 7.951.450,66m** e **E 376.991,13m**; 174°10' e 34,98 m até o vértice **2847**, de coordenadas **N 7.951.415,88m** e **E 376.994,91m**; 178°41' e 25,71 m até o vértice **2848**, de coordenadas **N 7.951.390,18m** e **E 376.995,66m**; 163°50' e 29,19 m até o vértice **2849**, de coordenadas **N 7.951.362,21m** e **E 377.003,97m**; 163°56' e 48,05 m até o vértice **2850**, de coordenadas **N 7.951.316,10m** e **E 377.017,56m**; 159°00' e 37,34 m até o vértice **2851**, de coordenadas **N 7.951.281,33m** e **E 377.031,16m**; 148°46' e 46,17 m até o vértice **2852**, de coordenadas **N 7.951.242,02m** e **E 377.055,32m**; 155°29' e 46,66 m até o vértice **2853**, de coordenadas **N 7.951.199,69m** e **E 377.074,96m**; 166°21' e 40,53 m até o vértice **2854**, de coordenadas **N 7.951.160,39m** e **E 377.084,77m**; 187°09' e 31,98 m até o vértice **2855**, de coordenadas **N 7.951.128,64m** e **E 377.081,00m**; 180°20' e 30,25 m até o vértice **2856**, de coordenadas **N 7.951.098,40m** e **E 377.081,00m**; 185°02' e 28,06 m até o vértice **2857**, de coordenadas **N 7.951.070,43m** e **E 377.078,73m**; 163°53' e 34,69 m até o vértice **2858**, de coordenadas **N 7.951.037,17m** e **E 377.088,55m**; 170°06' e 33,80 m até o vértice **2859**, de coordenadas **N 7.951.003,91m** e **E 377.094,59m**; 172°14' e 42,79 m até o vértice **2860**, de coordenadas **N 7.950.961,58m** e **E 377.100,63m**; 170°03' e 33,81 m até o vértice **2861**, de coordenadas **N 7.950.928,32m** e **E 377.106,67m**; 160°06' e 37,08 m até o vértice **2862**, de coordenadas **N 7.950.893,55m** e **E 377.119,51m**; 180°22' e 31,76 m até o vértice **2863**, de coordenadas **N 7.950.861,80m** e **E 377.119,51m**; 186°15' e 44,08 m até o vértice **2864**, de coordenadas **N 7.950.817,96m** e **E 377.114,98m**; 184°36' e 61,41 m até o vértice **2865**, de coordenadas **N 7.950.756,73m** e **E 377.110,45m**; 180°22' e 54,42 m até o vértice **2866**, de coordenadas **N 7.950.702,30m** e **E 377.110,45m**; 172°59' e 58,70 m até o vértice **2867**, de coordenadas **N 7.950.644,10m** e **E 377.118,00m**; 170°38' e 58,30 m até o vértice **2868**, de coordenadas **N 7.950.586,65m** e **E 377.127,82m**; 157°02' e 30,45 m até o vértice **2869**, de coordenadas **N 7.950.558,68m** e **E 377.139,90m**; 149°02' e 36,32 m até o vértice **2870**, de coordenadas **N 7.950.527,69m** e **E 377.158,78m**; 115°09' e 43,26 m até o vértice **2871**, de coordenadas **N 7.950.509,54m** e **E 377.198,04m**; 103°55' e 19,43 m até o vértice **2872**, de coordenadas **N 7.950.505,01m** e **E 377.216,92m**; 135°23' e 34,20 m até o vértice **2873**, de coordenadas **N 7.950.480,82m** e **E 377.241,09m**; 135°21' e 24,59 m até o vértice **2874**, de coordenadas **N 7.950.463,43m** e **E 377.258,46m**; 136°26' e 58,77 m até o vértice **2875**, de coordenadas **N 7.950.421,10m** e **E 377.299,23m**; 145°58' e 81,55 m até o vértice **2876**, de coordenadas **N 7.950.353,83m** e **E 377.345,30m**; 151°53' e 39,60 m até o vértice **2877**, de coordenadas **N 7.950.319,06m** e **E 377.364,18m**; 173°29' e 38,06 m até o vértice **2878**, de coordenadas **N 7.950.281,26m** e **E 377.368,71m**; 190°56' e 33,07 m até o vértice **2879**, de coordenadas **N 7.950.248,76m** e **E 377.362,67m**; 200°53' e 25,83 m até o vértice **2880**, de coordenadas **N 7.950.224,57m** e **E 377.353,61m**; 196°07' e 30,63 m até o vértice **2881**, de coordenadas **N 7.950.195,09m** e **E 377.345,30m**; 188°39' e 31,35 m até o vértice **2882**, de coordenadas **N 7.950.164,09m** e **E 377.340,77m**; 196°56' e 29,18 m até o vértice **2883**, de coordenadas **N 7.950.136,12m** e **E 377.332,46m**; 201°28' e 35,65 m até o vértice **2884**, de coordenadas **N 7.950.102,86m** e **E 377.319,62m**; 204°12' e 42,98 m até o vértice **2885**, de coordenadas **N 7.950.063,56m** e **E 377.302,25m**; 210°50' e 34,20 m até o vértice **2886**, de coordenadas **N 7.950.034,08m** e **E 377.284,89m**; 222°23'




GOVERNO DO ESTADO
DO ESPÍRITO SANTO

Secretaria da Agricultura,
Abastecimento, Aquicultura e Pesca




e 41,76 m até o vértice **2887**, de coordenadas **N 7.950.003,08m** e **E 377.256,95m**; 226°06' e 40,09 m até o vértice **2888**, de coordenadas **N 7.949.975,12m** e **E 377.228,25m**; 228°16' e 31,55 m até o vértice **2889**, de coordenadas **N 7.949.953,95m** e **E 377.204,84m**; 218°40' e 41,44 m até o vértice **2890**, de coordenadas **N 7.949.921,45m** e **E 377.179,17m**; 220°55' e 62,71 m até o vértice **2891**, de coordenadas **N 7.949.873,82m** e **E 377.138,39m**; 208°54' e 77,45 m até o vértice **2892**, de coordenadas **N 7.949.805,79m** e **E 377.101,39m**; 201°22' e 84,23 m até o vértice **2893**, de coordenadas **N 7.949.727,18m** e **E 377.071,18m**; 202°19' e 46,47 m até o vértice **2894**, de coordenadas **N 7.949.684,09m** e **E 377.053,81m**; 192°10' e 33,22 m até o vértice **2895**, de coordenadas **N 7.949.651,58m** e **E 377.047,01m**; 177°15' e 41,65 m até o vértice **2896**, de coordenadas **N 7.949.610,01m** e **E 377.049,28m**; 179°33' e 52,92 m até o vértice **2897**, de coordenadas **N 7.949.557,10m** e **E 377.050,04m**; 165°38' e 44,59 m até o vértice **2898**, de coordenadas **N 7.949.514,01m** e **E 377.061,36m**; 162°30' e 49,26 m até o vértice **2899**, de coordenadas **N 7.949.467,14m** e **E 377.076,47m**; 166°05' e 39,78 m até o vértice **2900**, de coordenadas **N 7.949.428,59m** e **E 377.086,28m**; 166°20' e 40,50 m até o vértice **2901**, de coordenadas **N 7.949.389,28m** e **E 377.096,10m**; 177°57' e 36,33 m até o vértice **2902**, de coordenadas **N 7.949.353,00m** e **E 377.097,61m**; 182°33' e 40,10 m até o vértice **2903**, de coordenadas **N 7.949.312,94m** e **E 377.096,10m**; 197°47' e 27,74 m até o vértice **2904**, de coordenadas **N 7.949.286,48m** e **E 377.087,79m**; 199°18' e 53,56 m até o vértice **2905**, de coordenadas **N 7.949.235,83m** e **E 377.070,42m**; 209°33' e 51,07 m até o vértice **2906**, de coordenadas **N 7.949.191,23m** e **E 377.045,50m**; 224°27' e 34,76 m até o vértice **2907**, de coordenadas **N 7.949.166,29m** e **E 377.021,34m**; 230°26' e 48,27 m até o vértice **2908**, de coordenadas **N 7.949.135,30m** e **E 376.984,34m**; 219°08' e 39,76 m até o vértice **2909**, de coordenadas **N 7.949.104,30m** e **E 376.959,42m**; 221°43' e 42,30 m até o vértice **2910**, de coordenadas **N 7.949.072,56m** e **E 376.931,48m**; 232°29' e 43,07 m até o vértice **2911**, de coordenadas **N 7.949.046,10m** e **E 376.897,50m**; 226°33' e 49,19 m até o vértice **2912**, de coordenadas **N 7.949.012,08m** e **E 376.862,00m**; 242°01' e 31,78 m até o vértice **2913**, de coordenadas **N 7.948.996,97m** e **E 376.834,06m**; 261°12' e 42,82 m até o vértice **2914**, de coordenadas **N 7.948.990,16m** e **E 376.791,77m**; 237°15' e 5.167,84 m até o vértice **2915**, de coordenadas **N 7.946.167,68m** e **E 372.464,03m**; 155°14' e 24,99 m até o vértice **2916**, de coordenadas **N 7.946.145,08m** e **E 372.474,67m**; 173°33' e 282,68 m até o vértice **2917**, de coordenadas **N 7.945.864,47m** e **E 372.508,28m**; 178°18' e 214,74 m até o vértice **2918**, de coordenadas **N 7.945.649,92m** e **E 372.516,06m**; 175°13' e 741,04 m até o vértice **2919**, de coordenadas **N 7.944.912,03m** e **E 372.582,68m**; 266°23' e 102,71 m até o vértice **2920**, de coordenadas **N 7.944.904,88m** e **E 372.480,25m**; 268°14' e 190,73 m até o vértice **2921**, de coordenadas **N 7.944.897,72m** e **E 372.289,69m**; 272°44' e 174,07 m até o vértice **2922**, de coordenadas **N 7.944.904,88m** e **E 372.115,79m**; 280°51' e 157,48 m até o vértice **2923**, de coordenadas **N 7.944.933,49m** e **E 371.960,96m**; 293°29' e 158,03 m até o vértice **2924**, de coordenadas **N 7.944.995,49m** e **E 371.815,65m**; 313°12' e 175,40 m até o vértice **2925**, de coordenadas **N 7.945.114,71m** e **E 371.687,02m**; 333°23' e 136,52 m até o vértice **2926**, de coordenadas **N 7.945.236,32m** e **E 371.625,08m**; 332°12' e 75,73 m até o vértice **2927**, de coordenadas **N 7.945.303,09m** e **E 371.589,35m**; 330°40' e 134,58 m até o vértice **2928**, de coordenadas **N 7.945.419,93m** e **E 371.522,65m**; 317°10' e 55,64 m até o vértice **2929**, de coordenadas **N 7.945.460,47m** e **E 371.484,54m**; 281°15' e 63,11 m até o vértice **2930**, de coordenadas **N 7.945.472,39m** e **E 371.422,60m**; 246°04' e 81,03 m até o vértice **2931**, de coordenadas **N 7.945.439,01m** e **E 371.348,76m**; 225°21' e 80,90 m até o vértice **2932**, de coordenadas **N 7.945.381,78m** e **E 371.291,59m**; 218°00' e 105,41 m até o vértice **2933**, de coordenadas **N 7.945.298,32m** e **E 371.227,27m**; 209°52' e 145,21 m até o vértice **2934**, de coordenadas **N 7.945.171,94m** e **E 371.155,81m**; 193°52' e 122,63 m até o vértice **2935**, de coordenadas **N 7.945.052,72m** e **E 371.127,22m**; 186°32' e 88,76 m até o vértice **2936**, de coordenadas **N 7.944.964,49m** e **E 371.117,69m**; 174°57' e 100,62 m até o vértice **2937**, de coordenadas **N 7.944.864,34m** e **E 371.127,22m**; 168°53' e 131,42 m até o vértice **2938**, de coordenadas **N 7.944.735,58m** e **E 371.153,43m**; 166°22' e 78,68 m até o vértice **2939**, de coordenadas **N 7.944.659,27m** e **E 371.172,48m**; 151°20' e 49,09 m até o vértice **2940**, de coordenadas **N 7.944.616,35m** e **E 371.196,30m**; 150°21' e 52,35 m até o vértice **2941**, de coordenadas **N 7.944.571,05m** e **E 371.222,51m**; 174°02' e 43,19 m até o vértice **2942**, de coordenadas **N 7.944.528,13m** e **E 371.227,27m**; 231°42' e 45,80 m até o vértice **2943**, de coordenadas **N 7.944.499,51m** e **E 371.191,54m**; 261°37' e 62,68 m até o vértice **2944**, de coordenadas **N 7.944.489,97m** e **E 371.129,61m**; 285°20' e 110,97 m até o vértice **2945**, de coordenadas **N 7.944.518,59m** e **E 371.022,41m**; 304°55' e 92,54 m até o vértice **2946**, de coordenadas **N 7.944.571,05m** e **E 370.946,18m**; 319°49' e 109,89 m até o vértice **2947**, de coordenadas **N 7.944.654,51m** e **E 370.874,72m**; 338°23' e 120,90 m até o vértice **2948**, de coordenadas **N 7.944.766,58m** e **E 370.829,46m**; 04°33' e 98,02 m até o vértice **2949**, de coordenadas **N 7.944.864,34m** e **E 370.836,61m**; 05°54' e 74,28 m até o vértice **2950**, de coordenadas **N 7.944.938,26m** e **E 370.843,75m**; 04°38' e 160,25 m até o vértice **2951**, de coordenadas **N 7.945.098,02m** e **E 370.855,66m**; 331°29' e 103,50 m até o vértice **2952**, de coordenadas **N 7.945.188,63m** e **E 370.805,64m**; 311°01' e 87,92 m até o vértice **2953**, de coordenadas **N 7.945.245,86m** e **E 370.738,94m**; 283°43' e 93,05 m até o vértice **2954**, de coordenadas **N 7.945.267,32m** e **E 370.648,42m**; 266°52' e 116,96 m até o vértice **2955**, de coordenadas **N 7.945.260,17m** e **E**




**GOVERNO DO ESTADO
DO ESPÍRITO SANTO**

*Secretaria da Agricultura,
Abastecimento, Aquicultura e Pesca*




370.531,70m; 251°21' e 73,09 m até o vértice **2956**, de coordenadas **N 7.945.236,32m** e **E 370.462,62m**; 240°16' e 52,33 m até o vértice **2957**, de coordenadas **N 7.945.210,09m** e **E 370.417,36m**; 210°56' e 60,91 m até o vértice **2958**, de coordenadas **N 7.945.157,64m** e **E 370.386,39m**; 196°08' e 96,63 m até o vértice **2959**, de coordenadas **N 7.945.064,64m** e **E 370.360,19m**; 203°23' e 103,65 m até o vértice **2960**, de coordenadas **N 7.944.969,26m** e **E 370.319,69m**; 231°20' e 64,39 m até o vértice **2961**, de coordenadas **N 7.944.928,72m** e **E 370.269,67m**; 249°50' e 61,10 m até o vértice **2962**, de coordenadas **N 7.944.907,26m** e **E 370.212,50m**; 279°17' e 77,16 m até o vértice **2963**, de coordenadas **N 7.944.919,19m** e **E 370.136,27m**; 277°39' e 132,09 m até o vértice **2964**, de coordenadas **N 7.944.935,88m** e **E 370.005,26m**; 308°05' e 37,59 m até o vértice **2965**, de coordenadas **N 7.944.958,86m** e **E 369.975,53m**; 285°21' e 29,71 m até o vértice **2966**, de coordenadas **N 7.944.966,52m** e **E 369.946,84m**; 254°06' e 47,83 m até o vértice **2967**, de coordenadas **N 7.944.953,12m** e **E 369.900,94m**; 250°00' e 71,42 m até o vértice **2968**, de coordenadas **N 7.944.928,23m** e **E 369.834,01m**; 300°09' e 61,68 m até o vértice **2969**, de coordenadas **N 7.944.958,86m** e **E 369.780,46m**; 305°13' e 53,62 m até o vértice **2970**, de coordenadas **N 7.944.989,49m** e **E 369.736,47m**; 291°22' e 96,28 m até o vértice **2971**, de coordenadas **N 7.945.023,95m** e **E 369.646,59m**; 288°50' e 96,79 m até o vértice **2972**, de coordenadas **N 7.945.054,58m** e **E 369.554,79m**; 288°50' e 127,05 m até o vértice **2973**, de coordenadas **N 7.945.094,79m** e **E 369.434,30m**; 280°50' e 73,89 m até o vértice **2974**, de coordenadas **N 7.945.108,19m** e **E 369.361,63m**; 280°36' e 97,19 m até o vértice **2975**, de coordenadas **N 7.945.125,42m** e **E 369.266,00m**; 276°15' e 75,01 m até o vértice **2976**, de coordenadas **N 7.945.133,07m** e **E 369.191,42m**; 276°31' e 53,86 m até o vértice **2977**, de coordenadas **N 7.945.138,82m** e **E 369.137,87m**; 270°22' e 47,82 m até o vértice **2978**, de coordenadas **N 7.945.138,82m** e **E 369.090,06m**; 322°17' e 34,08 m até o vértice **2979**, de coordenadas **N 7.945.165,62m** e **E 369.069,02m**; 00°23' e 59,34 m até o vértice **2980**, de coordenadas **N 7.945.224,96m** e **E 369.069,02m**; 45°20' e 40,60 m até o vértice **2981**, de coordenadas **N 7.945.253,68m** e **E 369.097,71m**; 42°43' e 88,07 m até o vértice **2982**, de coordenadas **N 7.945.318,77m** e **E 369.156,99m**; 49°11' e 101,70 m até o vértice **2983**, de coordenadas **N 7.945.385,77m** e **E 369.233,49m**; 34°52' e 74,35 m até o vértice **2984**, de coordenadas **N 7.945.447,04m** e **E 369.275,57m**; 355°20' e 65,34 m até o vértice **2985**, de coordenadas **N 7.945.512,12m** e **E 369.269,83m**; 350°06' e 85,64 m até o vértice **2986**, de coordenadas **N 7.945.596,36m** e **E 369.254,53m**; 336°52' e 129,48 m até o vértice **2987**, de coordenadas **N 7.945.715,05m** e **E 369.202,89m**; 314°37' e 96,07 m até o vértice **2988**, de coordenadas **N 7.945.782,05m** e **E 369.134,04m**; 290°14' e 124,07 m até o vértice **2989**, de coordenadas **N 7.945.824,17m** e **E 369.017,38m**; 299°34' e 208,12 m até o vértice **2990**, de coordenadas **N 7.945.925,63m** e **E 368.835,70m**; 321°11' e 296,54 m até o vértice **2991**, de coordenadas **N 7.946.155,36m** e **E 368.648,28m**; 326°44' e 131,13 m até o vértice **2992**, de coordenadas **N 7.946.264,48m** e **E 368.575,60m**; 02°35' e 49,83 m até o vértice **2993**, de coordenadas **N 7.946.314,26m** e **E 368.577,52m**; 00°24' e 45,97 m até o vértice **2994**, de coordenadas **N 7.946.360,20m** e **E 368.577,52m**; 353°16' e 46,32 m até o vértice **2995**, de coordenadas **N 7.946.406,15m** e **E 368.571,78m**; 339°34' e 43,01 m até o vértice **2996**, de coordenadas **N 7.946.446,35m** e **E 368.556,48m**; 303°01' e 56,80 m até o vértice **2997**, de coordenadas **N 7.946.476,98m** e **E 368.508,67m**; 279°32' e 60,06 m até o vértice **2998**, de coordenadas **N 7.946.486,55m** e **E 368.449,38m**; 263°46' e 82,80 m até o vértice **2999**, de coordenadas **N 7.946.476,98m** e **E 368.367,15m**; 253°52' e 107,74 m até o vértice **3000**, de coordenadas **N 7.946.446,35m** e **E 368.263,87m**; 262°51' e 102,25 m até o vértice **3001**, de coordenadas **N 7.946.432,95m** e **E 368.162,51m**; 257°12' e 92,34 m até o vértice **3002**, de coordenadas **N 7.946.411,89m** e **E 368.072,63m**; 268°59' e 78,45 m até o vértice **3003**, de coordenadas **N 7.946.409,98m** e **E 367.994,21m**; 280°25' e 99,07 m até o vértice **3004**, de coordenadas **N 7.946.427,21m** e **E 367.896,68m**; 316°30' e 71,75 m até o vértice **3005**, de coordenadas **N 7.946.478,90m** e **E 367.846,96m**; 316°23' e 79,84 m até o vértice **3006**, de coordenadas **N 7.946.536,33m** e **E 367.791,49m**; 303°42' e 73,25 m até o vértice **3007**, de coordenadas **N 7.946.576,53m** e **E 367.730,29m**; 292°28' e 76,38 m até o vértice **3008**, de coordenadas **N 7.946.605,25m** e **E 367.659,53m**; 287°46' e 64,14 m até o vértice **3009**, de coordenadas **N 7.946.624,39m** e **E 367.598,33m**; 260°43' e 91,18 m até o vértice **3010**, de coordenadas **N 7.946.609,08m** e **E 367.508,45m**; 239°10' e 84,98 m até o vértice **3011**, de coordenadas **N 7.946.565,04m** e **E 367.435,77m**; 240°22' e 99,45 m até o vértice **3012**, de coordenadas **N 7.946.515,27m** e **E 367.349,71m**; 247°35' e 103,74 m até o vértice **3013**, de coordenadas **N 7.946.475,07m** e **E 367.254,09m**; 252°48' e 120,42 m até o vértice **3014**, de coordenadas **N 7.946.438,69m** e **E 367.139,34m**; 253°08' e 116,15 m até o vértice **3015**, de coordenadas **N 7.946.404,23m** e **E 367.028,42m**; 259°57' e 169,23 m até o vértice **3016**, de coordenadas **N 7.946.373,60m** e **E 366.862,04m**; 252°47' e 126,44 m até o vértice **3017**, de coordenadas **N 7.946.335,32m** e **E 366.741,55m**; 249°14' e 90,24 m até o vértice **3018**, de coordenadas **N 7.946.302,77m** e **E 366.657,40m**; 241°19' e 98,49 m até o vértice **3019**, de coordenadas **N 7.946.254,91m** e **E 366.571,34m**; 237°53' e 99,80 m até o vértice **3020**, de coordenadas **N 7.946.201,31m** e **E 366.487,19m**; 239°24' e 89,24 m até o vértice **3021**, de coordenadas **N 7.946.155,36m** e **E 366.410,69m**; 210°08' e 46,30 m até o vértice **3022**, de coordenadas **N 7.946.115,16m** e **E 366.387,74m**; 180°23' e 63,18 m até o vértice **3023**, de coordenadas **N 7.946.051,99m** e **E 366.387,74m**; 156°20' e 98,56 m até o vértice **3024**, de coordenadas **N**




**GOVERNO DO ESTADO
DO ESPÍRITO SANTO**

*Secretaria da Agricultura,
Abastecimento, Aquicultura e Pesca*




7.945.962,01m e E 366.427,91m; 122°26' e 126,35 m até o vértice 3025, de coordenadas N 7.945.895,00m e E 366.535,00m; 129°52' e 153,62 m até o vértice 3026, de coordenadas N 7.945.797,37m e E 366.653,58m; 138°15' e 82,66 m até o vértice 3027, de coordenadas N 7.945.736,11m e E 366.709,04m; 133°49' e 47,38 m até o vértice 3028, de coordenadas N 7.945.703,56m e E 366.743,46m; 168°38' e 46,92 m até o vértice 3029, de coordenadas N 7.945.657,62m e E 366.753,02m; 196°52' e 53,92 m até o vértice 3030, de coordenadas N 7.945.605,93m e E 366.737,72m; 243°47' e 38,50 m até o vértice 3031, de coordenadas N 7.945.588,70m e E 366.703,30m; 240°38' e 61,70 m até o vértice 3032, de coordenadas N 7.945.558,07m e E 366.649,75m; 270°25' e 66,94 m até o vértice 3033, de coordenadas N 7.945.558,07m e E 366.582,82m; 295°26' e 95,00 m até o vértice 3034, de coordenadas N 7.945.598,27m e E 366.496,75m; 289°26' e 117,38 m até o vértice 3035, de coordenadas N 7.945.636,56m e E 366.385,83m; 283°45' e 115,98 m até o vértice 3036, de coordenadas N 7.945.663,36m e E 366.273,00m; 275°23' e 88,33 m até o vértice 3037, de coordenadas N 7.945.671,02m e E 366.185,02m; 277°31' e 61,70 m até o vértice 3038, de coordenadas N 7.945.678,68m e E 366.123,82m; 261°28' e 98,73 m até o vértice 3039, de coordenadas N 7.945.663,36m e E 366.026,29m; 255°58' e 69,15 m até o vértice 3040, de coordenadas N 7.945.646,13m e E 365.959,35m; 238°36' e 94,50 m até o vértice 3041, de coordenadas N 7.945.596,36m e E 365.879,03m; 224°33' e 93,39 m até o vértice 3042, de coordenadas N 7.945.529,35m e E 365.814,00m; 225°22' e 94,71 m até o vértice 3043, de coordenadas N 7.945.462,35m e E 365.747,07m; 243°04' e 66,75 m até o vértice 3044, de coordenadas N 7.945.431,72m e E 365.687,78m; 263°52' e 67,38 m até o vértice 3045, de coordenadas N 7.945.424,06m e E 365.620,84m; 268°34' e 59,33 m até o vértice 3046, de coordenadas N 7.945.422,15m e E 365.561,56m; 283°13' e 43,16 m até o vértice 3047, de coordenadas N 7.945.431,72m e E 365.519,48m; 300°30' e 83,99 m até o vértice 3048, de coordenadas N 7.945.473,84m e E 365.446,81m; 340°25' e 89,64 m até o vértice 3049, de coordenadas N 7.945.558,07m e E 365.416,21m; 02°18' e 57,45 m até o vértice 3050, de coordenadas N 7.945.615,50m e E 365.418,12m; 00°24' e 70,84 m até o vértice 3051, de coordenadas N 7.945.686,33m e E 365.418,12m; 333°52' e 72,77 m até o vértice 3052, de coordenadas N 7.945.751,42m e E 365.385,61m; 315°26' e 59,55 m até o vértice 3053, de coordenadas N 7.945.793,54m e E 365.343,54m; 290°35' e 99,85 m até o vértice 3054, de coordenadas N 7.945.828,00m e E 365.249,83m; 272°45' e 93,79 m até o vértice 3055, de coordenadas N 7.945.831,83m e E 365.156,12m; 244°15' e 108,69 m até o vértice 3056, de coordenadas N 7.945.783,97m e E 365.058,58m; 231°35' e 137,46 m até o vértice 3057, de coordenadas N 7.945.697,82m e E 364.951,48m; 232°54' e 144,66 m até o vértice 3058, de coordenadas N 7.945.609,76m e E 364.836,73m; 236°40' e 110,39 m até o vértice 3059, de coordenadas N 7.945.548,50m e E 364.744,94m; 246°09' e 83,92 m até o vértice 3060, de coordenadas N 7.945.514,04m e E 364.668,44m; 263°16' e 123,38 m até o vértice 3061, de coordenadas N 7.945.498,72m e E 364.546,04m; 283°58' e 64,33 m até o vértice 3062, de coordenadas N 7.945.513,80m e E 364.483,51m; 352°26' e 0,22 m até o vértice 3063, de coordenadas N 7.945.514,00m e E 364.483,50m; 304°21' e 31,33 m até o vértice 3064, de coordenadas N 7.945.531,50m e E 364.457,50m; 283°37' e 32,89 m até o vértice 3065, de coordenadas N 7.945.539,00m e E 364.425,50m; 257°35' e 15,88 m até o vértice 3066, de coordenadas N 7.945.535,50m e E 364.410,00m; 248°19' e 34,55 m até o vértice 3067, de coordenadas N 7.945.522,50m e E 364.378,00m; 257°35' e 51,79 m até o vértice 3068, de coordenadas N 7.945.511,00m e E 364.327,50m; 299°19' e 32,02 m até o vértice 3069, de coordenadas N 7.945.526,50m e E 364.299,50m; 307°03' e 75,40 m até o vértice 3070, de coordenadas N 7.945.571,50m e E 364.239,00m; 319°16' e 78,34 m até o vértice 3071, de coordenadas N 7.945.630,50m e E 364.187,50m; 325°24' e 67,15 m até o vértice 3072, de coordenadas N 7.945.685,50m e E 364.149,00m; 334°28' e 61,73 m até o vértice 3073, de coordenadas N 7.945.741,00m e E 364.122,00m; 324°18' e 89,11 m até o vértice 3074, de coordenadas N 7.945.813,00m e E 364.069,50m; 309°17' e 79,67 m até o vértice 3075, de coordenadas N 7.945.863,00m e E 364.007,50m; 294°35' e 37,83 m até o vértice 3076, de coordenadas N 7.945.878,50m e E 363.973,00m; 273°39' e 27,03 m até o vértice 3077, de coordenadas N 7.945.880,00m e E 363.946,00m; 262°01' e 37,93 m até o vértice 3078, de coordenadas N 7.945.874,50m e E 363.908,50m; 267°41' e 52,56 m até o vértice 3079, de coordenadas N 7.945.872,00m e E 363.856,00m; 261°43' e 49,57 m até o vértice 3080, de coordenadas N 7.945.864,50m e E 363.807,00m; 253°07' e 47,15 m até o vértice 3081, de coordenadas N 7.945.850,50m e E 363.762,00m; 247°53' e 44,37 m até o vértice 3082, de coordenadas N 7.945.833,50m e E 363.721,00m; 247°26' e 92,36 m até o vértice 3083, de coordenadas N 7.945.797,50m e E 363.636,00m; 246°30' e 101,19 m até o vértice 3084, de coordenadas N 7.945.756,50m e E 363.543,50m; 247°39' e 90,53 m até o vértice 3085, de coordenadas N 7.945.721,50m e E 363.460,00m; 243°51' e 40,27 m até o vértice 3086, de coordenadas N 7.945.703,50m e E 363.424,00m; 251°59' e 47,42 m até o vértice 3087, de coordenadas N 7.945.688,50m e E 363.379,00m; 249°45' e 73,75 m até o vértice 3088, de coordenadas N 7.945.662,50m e E 363.310,00m; 249°10' e 67,61 m até o vértice 3089, de coordenadas N 7.945.638,00m e E 363.247,00m; 264°51' e 67,33 m até o vértice 3090, de coordenadas N 7.945.631,50m e E 363.180,00m; 271°35' e 74,53 m até o vértice 3091, de coordenadas N 7.945.633,00m e E 363.105,50m; 281°10' e 61,60 m até o vértice 3092, de coordenadas N 7.945.644,50m e E 363.045,00m; 299°05' e 42,75 m até o vértice 3093, de coordenadas N




**GOVERNO DO ESTADO
DO ESPÍRITO SANTO**

*Secretaria da Agricultura,
Abastecimento, Aquicultura e Pesca*



7.945.665,00m e E 363.007,50m; 292°40' e 54,06 m até o vértice 3094, de coordenadas N 7.945.685,50m e E 362.957,50m; 301°28' e 60,13 m até o vértice 3095, de coordenadas N 7.945.716,50m e E 362.906,00m; 320°29' e 52,17 m até o vértice 3096, de coordenadas N 7.945.756,50m e E 362.872,50m; 00°24' e 56,48 m até o vértice 3097, de coordenadas N 7.945.813,00m e E 362.872,50m; 08°01' e 41,39 m até o vértice 3098, de coordenadas N 7.945.854,00m e E 362.878,00m; 356°55' e 65,61 m até o vértice 3099, de coordenadas N 7.945.919,50m e E 362.874,00m; 02°18' e 45,05 m até o vértice 3100, de coordenadas N 7.945.964,50m e E 362.875,50m; 328°06' e 28,97 m até o vértice 3101, de coordenadas N 7.945.989,00m e E 362.860,00m; 283°34' e 39,55 m até o vértice 3102, de coordenadas N 7.945.998,00m e E 362.821,50m; 266°50' e 40,09 m até o vértice 3103, de coordenadas N 7.945.995,50m e E 362.781,50m; 263°52' e 43,79 m até o vértice 3104, de coordenadas N 7.945.990,50m e E 362.738,00m; 258°05' e 60,92 m até o vértice 3105, de coordenadas N 7.945.977,50m e E 362.678,50m; 249°02' e 49,42 m até o vértice 3106, de coordenadas N 7.945.959,50m e E 362.632,50m; 248°36' e 34,99 m até o vértice 3107, de coordenadas N 7.945.946,50m e E 362.600,00m; 236°15' e 32,05 m até o vértice 3108, de coordenadas N 7.945.928,50m e E 362.573,50m; 229°07' e 32,61 m até o vértice 3109, de coordenadas N 7.945.907,00m e E 362.549,00m; 223°53' e 39,25 m até o vértice 3110, de coordenadas N 7.945.878,50m e E 362.522,00m; 230°48' e 48,65 m até o vértice 3111, de coordenadas N 7.945.847,50m e E 362.484,50m; 233°33' e 40,02 m até o vértice 3112, de coordenadas N 7.945.823,50m e E 362.452,50m; 221°18' e 39,71 m até o vértice 3113, de coordenadas N 7.945.793,50m e E 362.426,50m; 231°44' e 67,24 m até o vértice 3114, de coordenadas N 7.945.751,50m e E 362.374,00m; 247°31' e 62,99 m até o vértice 3115, de coordenadas N 7.945.727,00m e E 362.316,00m; 234°36' e 37,59 m até o vértice 3116, de coordenadas N 7.945.705,00m e E 362.285,50m; 215°10' e 45,66 m até o vértice 3117, de coordenadas N 7.945.667,50m e E 362.259,50m; 204°07' e 44,77 m até o vértice 3118, de coordenadas N 7.945.626,50m e E 362.241,50m; 203°40' e 39,21 m até o vértice 3119, de coordenadas N 7.945.590,50m e E 362.226,00m; 199°53' e 45,09 m até o vértice 3120, de coordenadas N 7.945.548,00m e E 362.211,00m; 222°06' e 42,85 m até o vértice 3121, de coordenadas N 7.945.516,00m e E 362.182,50m; 242°52' e 38,91 m até o vértice 3122, de coordenadas N 7.945.498,00m e E 362.148,00m; 259°54' e 54,92 m até o vértice 3123, de coordenadas N 7.945.488,00m e E 362.094,00m; 288°43' e 65,32 m até o vértice 3124, de coordenadas N 7.945.508,50m e E 362.032,00m; 292°27' e 65,29 m até o vértice 3125, de coordenadas N 7.945.533,00m e E 361.971,50m; 312°56' e 48,83 m até o vértice 3126, de coordenadas N 7.945.566,00m e E 361.935,50m; 300°58' e 60,98 m até o vértice 3127, de coordenadas N 7.945.597,00m e E 361.883,00m; 301°03' e 62,77 m até o vértice 3128, de coordenadas N 7.945.629,00m e E 361.829,00m; 292°29' e 62,61 m até o vértice 3129, de coordenadas N 7.945.652,50m e E 361.771,00m; 282°45' e 53,75 m até o vértice 3130, de coordenadas N 7.945.664,00m e E 361.718,50m; 279°06' e 66,28 m até o vértice 3131, de coordenadas N 7.945.674,00m e E 361.653,00m; 285°15' e 70,36 m até o vértice 3132, de coordenadas N 7.945.692,00m e E 361.585,00m; 295°22' e 55,69 m até o vértice 3133, de coordenadas N 7.945.715,50m e E 361.534,50m; 292°26' e 67,98 m até o vértice 3134, de coordenadas N 7.945.741,00m e E 361.471,50m; 278°25' e 64,65 m até o vértice 3135, de coordenadas N 7.945.750,00m e E 361.407,50m; 271°05' e 130,00 m até o vértice 3136, de coordenadas N 7.945.751,50m e E 361.277,50m; 261°49' e 70,32 m até o vértice 3137, de coordenadas N 7.945.741,00m e E 361.208,00m; 254°45' e 42,58 m até o vértice 3138, de coordenadas N 7.945.729,50m e E 361.167,00m; 260°51' e 48,17 m até o vértice 3139, de coordenadas N 7.945.721,50m e E 361.119,50m; 253°45' e 34,97 m até o vértice 3140, de coordenadas N 7.945.711,50m e E 361.086,00m; 249°05' e 46,71 m até o vértice 3141, de coordenadas N 7.945.694,50m e E 361.042,50m; 230°51' e 33,76 m até o vértice 3142, de coordenadas N 7.945.673,00m e E 361.016,50m; 228°10' e 36,47 m até o vértice 3143, de coordenadas N 7.945.648,50m e E 360.989,50m; 227°40' e 62,61 m até o vértice 3144, de coordenadas N 7.945.606,00m e E 360.943,50m; 224°42' e 84,53 m até o vértice 3145, de coordenadas N 7.945.545,50m e E 360.884,50m; 231°53' e 65,85 m até o vértice 3146, de coordenadas N 7.945.504,50m e E 360.833,00m; 226°07' e 57,27 m até o vértice 3147, de coordenadas N 7.945.464,50m e E 360.792,00m; 216°13' e 48,71 m até o vértice 3148, de coordenadas N 7.945.425,00m e E 360.763,50m; 221°05' e 51,44 m até o vértice 3149, de coordenadas N 7.945.386,00m e E 360.730,00m; 237°32' e 48,82 m até o vértice 3150, de coordenadas N 7.945.359,50m e E 360.689,00m; 261°18' e 82,04 m até o vértice 3151, de coordenadas N 7.945.346,50m e E 360.608,00m; 265°40' e 60,72 m até o vértice 3152, de coordenadas N 7.945.341,50m e E 360.547,50m; 268°18' e 108,09 m até o vértice 3153, de coordenadas N 7.945.337,50m e E 360.439,50m; 264°30' e 135,73 m até o vértice 3154, de coordenadas N 7.945.323,50m e E 360.304,50m; 279°16' e 32,41 m até o vértice 3155, de coordenadas N 7.945.328,50m e E 360.272,50m; 275°42' e 70,81 m até o vértice 3156, de coordenadas N 7.945.335,00m e E 360.202,00m; 278°52' e 61,16 m até o vértice 3157, de coordenadas N 7.945.344,00m e E 360.141,50m; 276°48' e 67,44 m até o vértice 3158, de coordenadas N 7.945.351,50m e E 360.074,50m; 273°12' e 51,57 m até o vértice 3159, de coordenadas N 7.945.354,00m e E 360.023,00m; 281°44' e 58,64 m até o vértice 3160, de coordenadas N 7.945.365,50m e E 359.965,50m; 283°32' e 46,20 m até o vértice 3161, de coordenadas N 7.945.376,00m e E 359.920,50m; 270°23' e 31,02 m até o




**GOVERNO DO ESTADO
DO ESPÍRITO SANTO**

*Secretaria da Agricultura,
Abastecimento, Aquicultura e Pesca*




vértice **3162**, de coordenadas **N 7.945.376,00m** e **E 359.889,50m**; 250°51' e 31,32 m até o vértice **3163**, de coordenadas **N 7.945.365,50m** e **E 359.860,00m**; 238°51' e 41,08 m até o vértice **3164**, de coordenadas **N 7.945.344,00m** e **E 359.825,00m**; 232°02' e 52,33 m até o vértice **3165**, de coordenadas **N 7.945.311,50m** e **E 359.784,00m**; 229°05' e 27,28 m até o vértice **3166**, de coordenadas **N 7.945.293,50m** e **E 359.763,50m**; 217°38' e 67,84 m até o vértice **3167**, de coordenadas **N 7.945.239,50m** e **E 359.722,50m**; 226°01' e 34,27 m até o vértice **3168**, de coordenadas **N 7.945.215,50m** e **E 359.698,00m**; 217°01' e 43,63 m até o vértice **3169**, de coordenadas **N 7.945.180,50m** e **E 359.672,00m**; 212°21' e 45,35 m até o vértice **3170**, de coordenadas **N 7.945.142,00m** e **E 359.648,00m**; 211°16' e 47,78 m até o vértice **3171**, de coordenadas **N 7.945.101,00m** e **E 359.623,50m**; 195°09' e 41,38 m até o vértice **3172**, de coordenadas **N 7.945.061,00m** e **E 359.613,00m**; 225°24' e 25,44 m até o vértice **3173**, de coordenadas **N 7.945.043,00m** e **E 359.595,00m**; 243°54' e 25,73 m até o vértice **3174**, de coordenadas **N 7.945.031,50m** e **E 359.572,00m**; 268°51' e 55,51 m até o vértice **3175**, de coordenadas **N 7.945.030,00m** e **E 359.516,50m**; 281°55' e 65,33 m até o vértice **3176**, de coordenadas **N 7.945.043,00m** e **E 359.452,50m**; 315°23' e 43,84 m até o vértice **3177**, de coordenadas **N 7.945.074,00m** e **E 359.421,50m**; 310°11' e 61,80 m até o vértice **3178**, de coordenadas **N 7.945.113,50m** e **E 359.374,00m**; 316°57' e 79,94 m até o vértice **3179**, de coordenadas **N 7.945.171,50m** e **E 359.319,00m**; 321°32' e 66,15 m até o vértice **3180**, de coordenadas **N 7.945.223,00m** e **E 359.277,50m**; 319°28' e 90,03 m até o vértice **3181**, de coordenadas **N 7.945.291,00m** e **E 359.218,50m**; 325°24' e 89,75 m até o vértice **3182**, de coordenadas **N 7.945.364,50m** e **E 359.167,00m**; 322°14' e 83,33 m até o vértice **3183**, de coordenadas **N 7.945.430,00m** e **E 359.115,50m**; 326°14' e 96,12 m até o vértice **3184**, de coordenadas **N 7.945.509,50m** e **E 359.061,50m**; 331°46' e 61,56 m até o vértice **3185**, de coordenadas **N 7.945.563,50m** e **E 359.032,00m**; 339°57' e 40,03 m até o vértice **3186**, de coordenadas **N 7.945.601,00m** e **E 359.018,00m**; 327°50' e 80,74 m até o vértice **3187**, de coordenadas **N 7.945.669,00m** e **E 358.974,50m**; 318°40' e 81,11 m até o vértice **3188**, de coordenadas **N 7.945.729,50m** e **E 358.920,50m**; 336°52' e 81,28 m até o vértice **3189**, de coordenadas **N 7.945.804,00m** e **E 358.888,00m**; 340°16' e 74,04 m até o vértice **3190**, de coordenadas **N 7.945.873,50m** e **E 358.862,50m**; 337°12' e 72,37 m até o vértice **3191**, de coordenadas **N 7.945.940,00m** e **E 358.834,00m**; 344°31' e 74,87 m até o vértice **3192**, de coordenadas **N 7.946.012,00m** e **E 358.813,50m**; 349°13' e 59,12 m até o vértice **3193**, de coordenadas **N 7.946.070,00m** e **E 358.802,00m**; 351°24' e 63,81 m até o vértice **3194**, de coordenadas **N 7.946.133,00m** e **E 358.792,00m**; 352°50' e 49,42 m até o vértice **3195**, de coordenadas **N 7.946.182,00m** e **E 358.785,50m**; 356°38' e 60,64 m até o vértice **3196**, de coordenadas **N 7.946.242,50m** e **E 358.781,50m**; 00°25' e 55,01 m até o vértice **3197**, de coordenadas **N 7.946.297,50m** e **E 358.781,50m**; 07°40' e 59,50 m até o vértice **3198**, de coordenadas **N 7.946.356,50m** e **E 358.789,00m**; 12°48' e 121,33 m até o vértice **3199**, de coordenadas **N 7.946.475,00m** e **E 358.815,00m**; 18°20' e 87,78 m até o vértice **3200**, de coordenadas **N 7.946.558,50m** e **E 358.842,00m**; 24°09' e 108,13 m até o vértice **3201**, de coordenadas **N 7.946.657,50m** e **E 358.885,50m**; 28°10' e 119,25 m até o vértice **3202**, de coordenadas **N 7.946.763,00m** e **E 358.941,00m**; 42°12' e 113,31 m até o vértice **3203**, de coordenadas **N 7.946.847,50m** e **E 359.016,50m**; 43°55' e 135,12 m até o vértice **3204**, de coordenadas **N 7.946.945,50m** e **E 359.109,50m**; 40°16' e 142,02 m até o vértice **3205**, de coordenadas **N 7.947.054,50m** e **E 359.200,50m**; 50°20' e 82,34 m até o vértice **3206**, de coordenadas **N 7.947.107,50m** e **E 359.263,50m**; 39°32' e 120,51 m até o vértice **3207**, de coordenadas **N 7.947.201,00m** e **E 359.339,50m**; 43°40' e 69,34 m até o vértice **3208**, de coordenadas **N 7.947.251,50m** e **E 359.387,00m**; 46°33' e 53,39 m até o vértice **3209**, de coordenadas **N 7.947.288,50m** e **E 359.425,50m**; 17°03' e 40,20 m até o vértice **3210**, de coordenadas **N 7.947.327,00m** e **E 359.437,00m**; 324°21' e 43,32 m até o vértice **3211**, de coordenadas **N 7.947.362,00m** e **E 359.411,50m**; 307°41' e 42,09 m até o vértice **3212**, de coordenadas **N 7.947.387,50m** e **E 359.378,00m**; 289°41' e 54,57 m até o vértice **3213**, de coordenadas **N 7.947.405,50m** e **E 359.326,50m**; 291°35' e 49,86 m até o vértice **3214**, de coordenadas **N 7.947.423,50m** e **E 359.280,00m**; 280°23' e 80,74 m até o vértice **3215**, de coordenadas **N 7.947.437,50m** e **E 359.200,50m**; 291°47' e 46,71 m até o vértice **3216**, de coordenadas **N 7.947.454,50m** e **E 359.157,00m**; 285°18' e 64,18 m até o vértice **3217**, de coordenadas **N 7.947.471,00m** e **E 359.095,00m**; 314°42' e 55,16 m até o vértice **3218**, de coordenadas **N 7.947.509,50m** e **E 359.055,50m**; 322°41' e 58,83 m até o vértice **3219**, de coordenadas **N 7.947.556,00m** e **E 359.019,50m**; 311°11' e 52,84 m até o vértice **3220**, de coordenadas **N 7.947.590,50m** e **E 358.979,50m**; 309°18' e 79,66 m até o vértice **3221**, de coordenadas **N 7.947.640,50m** e **E 358.917,50m**; 297°59' e 89,70 m até o vértice **3222**, de coordenadas **N 7.947.682,00m** e **E 358.838,00m**; 292°19' e 120,71 m até o vértice **3223**, de coordenadas **N 7.947.727,00m** e **E 358.726,00m**; 296°59' e 91,68 m até o vértice **3224**, de coordenadas **N 7.947.768,00m** e **E 358.644,00m**; 306°32' e 52,63 m até o vértice **3225**, de coordenadas **N 7.947.799,00m** e **E 358.601,50m**; 328°33' e 43,57 m até o vértice **3226**, de coordenadas **N 7.947.836,00m** e **E 358.578,50m**; 339°11' e 67,59 m até o vértice **3227**, de coordenadas **N 7.947.899,00m** e **E 358.554,00m**; 331°27' e 58,87 m até o vértice **3228**, de coordenadas **N 7.947.950,50m** e **E 358.525,50m**; 325°03' e 57,05 m até o vértice **3229**, de coordenadas **N 7.947.997,00m** e **E 358.492,50m**; 326°03' e 47,85 m até o vértice **3230**, de coordenadas **N 7.948.036,50m** e **E 358.465,50m**; 302°54' e 71,71 m até o



**GOVERNO DO ESTADO
DO ESPÍRITO SANTO**

*Secretaria da Agricultura,
Abastecimento, Aquicultura e Pesca*



vértice **3231**, de coordenadas **N 7.948.075,00m** e **E 358.405,00m**; 283°37' e 39,56 m até o vértice **3232**, de coordenadas **N 7.948.084,00m** e **E 358.366,50m**; 270°24' e 51,53 m até o vértice **3233**, de coordenadas **N 7.948.084,00m** e **E 358.315,00m**; 266°13' e 47,61 m até o vértice **3234**, de coordenadas **N 7.948.080,50m** e **E 358.267,50m**; 261°08' e 49,68 m até o vértice **3235**, de coordenadas **N 7.948.072,50m** e **E 358.218,50m**; 263°17' e 40,30 m até o vértice **3236**, de coordenadas **N 7.948.067,50m** e **E 358.178,50m**; 281°26' e 55,02 m até o vértice **3237**, de coordenadas **N 7.948.078,00m** e **E 358.124,50m**; 301°18' e 44,86 m até o vértice **3238**, de coordenadas **N 7.948.101,00m** e **E 358.086,00m**; 333°14' e 64,63 m até o vértice **3239**, de coordenadas **N 7.948.158,50m** e **E 358.056,50m**; 324°15' e 108,42 m até o vértice **3240**, de coordenadas **N 7.948.246,00m** e **E 357.992,50m**; 326°06' e 101,12 m até o vértice **3241**, de coordenadas **N 7.948.329,50m** e **E 357.935,50m**; 318°39' e 69,04 m até o vértice **3242**, de coordenadas **N 7.948.381,00m** e **E 357.889,50m**; 313°16' e 47,09 m até o vértice **3243**, de coordenadas **N 7.948.413,00m** e **E 357.855,00m**; 295°35' e 45,85 m até o vértice **3244**, de coordenadas **N 7.948.432,50m** e **E 357.813,50m**; 288°37' e 41,59 m até o vértice **3245**, de coordenadas **N 7.948.445,50m** e **E 357.774,00m**; 323°58' e 28,62 m até o vértice **3246**, de coordenadas **N 7.948.468,50m** e **E 357.757,00m**; 349°07' e 38,23 m até o vértice **3247**, de coordenadas **N 7.948.506,00m** e **E 357.749,50m**; 08°20' e 36,36 m até o vértice **3248**, de coordenadas **N 7.948.542,00m** e **E 357.754,50m**; 35°48' e 42,31 m até o vértice **3249**, de coordenadas **N 7.948.576,50m** e **E 357.779,00m**; 25°14' e 36,92 m até o vértice **3250**, de coordenadas **N 7.948.610,00m** e **E 357.794,50m**; 06°37' e 23,15 m até o vértice **3251**, de coordenadas **N 7.948.633,00m** e **E 357.797,00m**; 05°42' e 27,13 m até o vértice **3252**, de coordenadas **N 7.948.660,00m** e **E 357.799,50m**; 339°10' e 28,95 m até o vértice **3253**, de coordenadas **N 7.948.687,00m** e **E 357.789,00m**; 280°31' e 8,92 m até o vértice **3254**, de coordenadas **N 7.948.688,54m** e **E 357.780,22m**; 280°23' e 28,65 m até o vértice **3255**, de coordenadas **N 7.948.693,50m** e **E 357.752,00m**; 261°18' e 66,33 m até o vértice **3256**, de coordenadas **N 7.948.683,00m** e **E 357.686,50m**; 248°17' e 61,01 m até o vértice **3257**, de coordenadas **N 7.948.660,00m** e **E 357.630,00m**; 239°31' e 79,86 m até o vértice **3258**, de coordenadas **N 7.948.619,00m** e **E 357.561,50m**; 241°27' e 101,15 m até o vértice **3259**, de coordenadas **N 7.948.570,00m** e **E 357.473,00m**; 245°24' e 91,08 m até o vértice **3260**, de coordenadas **N 7.948.531,50m** e **E 357.390,50m**; 254°00' e 81,33 m até o vértice **3261**, de coordenadas **N 7.948.508,50m** e **E 357.312,50m**; 266°17' e 76,20 m até o vértice **3262**, de coordenadas **N 7.948.503,00m** e **E 357.236,50m**; 289°34' e 64,05 m até o vértice **3263**, de coordenadas **N 7.948.524,00m** e **E 357.176,00m**; 314°44' e 89,46 m até o vértice **3264**, de coordenadas **N 7.948.586,50m** e **E 357.112,00m**; 296°20' e 97,29 m até o vértice **3265**, de coordenadas **N 7.948.629,00m** e **E 357.024,50m**; 310°23' e 92,65 m até o vértice **3266**, de coordenadas **N 7.948.688,50m** e **E 356.953,50m**; 325°28' e 68,97 m até o vértice **3267**, de coordenadas **N 7.948.745,00m** e **E 356.914,00m**; 319°35' e 48,90 m até o vértice **3268**, de coordenadas **N 7.948.782,00m** e **E 356.882,00m**; 312°36' e 57,37 m até o vértice **3269**, de coordenadas **N 7.948.820,50m** e **E 356.839,50m**; 299°46' e 78,58 m até o vértice **3270**, de coordenadas **N 7.948.859,00m** e **E 356.771,00m**; 288°09' e 50,92 m até o vértice **3271**, de coordenadas **N 7.948.874,50m** e **E 356.722,50m**; 273°26' e 47,56 m até o vértice **3272**, de coordenadas **N 7.948.877,00m** e **E 356.675,00m**; 269°23' e 55,52 m até o vértice **3273**, de coordenadas **N 7.948.876,00m** e **E 356.619,50m**; 241°05' e 60,23 m até o vértice **3274**, de coordenadas **N 7.948.846,50m** e **E 356.567,00m**; 237°14' e 110,54 m até o vértice **3275**, de coordenadas **N 7.948.786,00m** e **E 356.474,50m**; 239°19' e 64,85 m até o vértice **3276**, de coordenadas **N 7.948.752,50m** e **E 356.419,00m**; 239°54' e 58,06 m até o vértice **3277**, de coordenadas **N 7.948.723,00m** e **E 356.369,00m**; 232°50' e 71,31 m até o vértice **3278**, de coordenadas **N 7.948.679,50m** e **E 356.312,50m**; 233°10' e 89,21 m até o vértice **3279**, de coordenadas **N 7.948.625,50m** e **E 356.241,50m**; 230°00' e 119,55 m até o vértice **3280**, de coordenadas **N 7.948.548,00m** e **E 356.150,50m**; 237°59' e 122,09 m até o vértice **3281**, de coordenadas **N 7.948.482,50m** e **E 356.047,50m**; 234°12' e 71,91 m até o vértice **3282**, de coordenadas **N 7.948.440,00m** e **E 355.989,50m**; 231°04' e 64,69 m até o vértice **3283**, de coordenadas **N 7.948.399,00m** e **E 355.939,50m**; 233°46' e 56,09 m até o vértice **3284**, de coordenadas **N 7.948.365,50m** e **E 355.894,50m**; 226°24' e 62,60 m até o vértice **3285**, de coordenadas **N 7.948.322,00m** e **E 355.849,50m**; 223°48' e 37,15 m até o vértice **3286**, de coordenadas **N 7.948.295,00m** e **E 355.824,00m**; 221°51' e 56,68 m até o vértice **3287**, de coordenadas **N 7.948.252,50m** e **E 355.786,50m**; 217°44' e 50,31 m até o vértice **3288**, de coordenadas **N 7.948.212,50m** e **E 355.756,00m**; 232°25' e 49,51 m até o vértice **3289**, de coordenadas **N 7.948.182,00m** e **E 355.717,00m**; 259°38' e 42,78 m até o vértice **3290**, de coordenadas **N 7.948.174,00m** e **E 355.675,00m**; 254°24' e 56,17 m até o vértice **3291**, de coordenadas **N 7.948.158,50m** e **E 355.621,00m**; 281°36' e 80,02 m até o vértice **3292**, de coordenadas **N 7.948.174,00m** e **E 355.542,50m**; 284°18' e 47,91 m até o vértice **3293**, de coordenadas **N 7.948.185,50m** e **E 355.496,00m**; 305°28' e 40,95 m até o vértice **3294**, de coordenadas **N 7.948.209,00m** e **E 355.462,50m**; 287°52' e 81,75 m até o vértice **3295**, de coordenadas **N 7.948.233,50m** e **E 355.384,50m**; 298°47' e 86,39 m até o vértice **3296**, de coordenadas **N 7.948.274,50m** e **E 355.308,50m**; 332°39' e 41,81 m até o vértice **3297**, de coordenadas **N 7.948.311,50m** e **E 355.289,00m**; 358°09' e 63,06 m até o vértice **3298**, de coordenadas **N 7.948.374,50m** e **E 355.286,50m**; 11°27' e 75,92 m até o vértice **3299**, de coordenadas **N 7.948.449,00m** e **E 355.301,00m**; 23°02' e 93,68 m até o vértice **3300**, de coordenadas




**GOVERNO DO ESTADO
DO ESPÍRITO SANTO**

*Secretaria da Agricultura,
Abastecimento, Aquicultura e Pesca*



N 7.948.535,50m e **E 355.337,00m**; 30°10' e 72,59 m até o vértice **3301**, de coordenadas **N 7.948.598,50m** e **E 355.373,00m**; 30°35' e 60,72 m até o vértice **3302**, de coordenadas **N 7.948.651,00m** e **E 355.403,50m**; 36°00' e 75,61 m até o vértice **3303**, de coordenadas **N 7.948.712,50m** e **E 355.447,50m**; 00°26' e 42,52 m até o vértice **3304**, de coordenadas **N 7.948.755,00m** e **E 355.447,50m**; 329°17' e 75,39 m até o vértice **3305**, de coordenadas **N 7.948.819,50m** e **E 355.408,50m**; 295°07' e 55,03 m até o vértice **3306**, de coordenadas **N 7.948.842,50m** e **E 355.358,50m**; 299°24' e 58,87 m até o vértice **3307**, de coordenadas **N 7.948.871,00m** e **E 355.307,00m**; 281°06' e 80,90 m até o vértice **3308**, de coordenadas **N 7.948.886,00m** e **E 355.227,50m**; 286°31' e 108,26 m até o vértice **3309**, de coordenadas **N 7.948.916,00m** e **E 355.123,50m**; 275°37' e 82,86 m até o vértice **3310**, de coordenadas **N 7.948.923,50m** e **E 355.041,00m**; 290°24' e 83,51 m até o vértice **3311**, de coordenadas **N 7.948.952,00m** e **E 354.962,50m**; 297°38' e 59,06 m até o vértice **3312**, de coordenadas **N 7.948.979,00m** e **E 354.910,00m**; 315°51' e 99,03 m até o vértice **3313**, de coordenadas **N 7.949.049,50m** e **E 354.840,50m**; 340°43' e 48,86 m até o vértice **3314**, de coordenadas **N 7.949.095,50m** e **E 354.824,00m**; 327°10' e 53,82 m até o vértice **3315**, de coordenadas **N 7.949.140,50m** e **E 354.794,50m**; 321°21' e 51,52 m até o vértice **3316**, de coordenadas **N 7.949.180,50m** e **E 354.762,00m**; 315°40' e 85,24 m até o vértice **3317**, de coordenadas **N 7.949.241,00m** e **E 354.702,00m**; 311°36' e 126,88 m até o vértice **3318**, de coordenadas **N 7.949.324,50m** e **E 354.606,50m**; 298°08' e 112,95 m até o vértice **3319**, de coordenadas **N 7.949.377,00m** e **E 354.506,50m**; 295°09' e 83,69 m até o vértice **3320**, de coordenadas **N 7.949.412,00m** e **E 354.430,50m**; 295°21' e 109,18 m até o vértice **3321**, de coordenadas **N 7.949.458,00m** e **E 354.331,50m**; 303°08' e 136,06 m até o vértice **3322**, de coordenadas **N 7.949.531,50m** e **E 354.217,00m**; 302°06' e 90,51 m até o vértice **3323**, de coordenadas **N 7.949.579,00m** e **E 354.140,00m**; 296°27' e 50,09 m até o vértice **3324**, de coordenadas **N 7.949.601,00m** e **E 354.095,00m**; 283°49' e 71,43 m até o vértice **3325**, de coordenadas **N 7.949.617,50m** e **E 354.025,50m**; 256°30' e 58,24 m até o vértice **3326**, de coordenadas **N 7.949.603,50m** e **E 353.969,00m**; 268°50' e 90,05 m até o vértice **3327**, de coordenadas **N 7.949.601,00m** e **E 353.879,00m**; 259°59' e 71,68 m até o vértice **3328**, de coordenadas **N 7.949.588,00m** e **E 353.808,50m**; 249°49' e 90,83 m até o vértice **3329**, de coordenadas **N 7.949.556,00m** e **E 353.723,50m**; 242°32' e 76,97 m até o vértice **3330**, de coordenadas **N 7.949.520,00m** e **E 353.655,50m**; 227°24' e 71,83 m até o vértice **3331**, de coordenadas **N 7.949.471,00m** e **E 353.603,00m**; 219°12' e 156,51 m até o vértice **3332**, de coordenadas **N 7.949.349,00m** e **E 353.505,00m**; 218°40' e 126,06 m até o vértice **3333**, de coordenadas **N 7.949.250,00m** e **E 353.427,00m**; 208°23' e 55,46 m até o vértice **3334**, de coordenadas **N 7.949.201,00m** e **E 353.401,00m**; 215°08' e 141,64 m até o vértice **3335**, de coordenadas **N 7.949.084,57m** e **E 353.320,39m**; 214°33' e 0,67 m até o vértice **3336**, de coordenadas **N 7.949.084,00m** e **E 353.320,00m**; 225°58' e 113,54 m até o vértice **3337**, de coordenadas **N 7.949.004,50m** e **E 353.239,00m**; 224°56' e 82,75 m até o vértice **3338**, de coordenadas **N 7.948.945,50m** e **E 353.181,00m**; 229°15' e 90,37 m até o vértice **3339**, de coordenadas **N 7.948.886,00m** e **E 353.113,00m**; 257°17' e 79,07 m até o vértice **3340**, de coordenadas **N 7.948.868,00m** e **E 353.036,00m**; 273°09' e 63,09 m até o vértice **3341**, de coordenadas **N 7.948.871,00m** e **E 352.973,00m**; 298°54' e 115,47 m até o vértice **3342**, de coordenadas **N 7.948.926,00m** e **E 352.871,50m**; 296°20' e 132,86 m até o vértice **3343**, de coordenadas **N 7.948.984,00m** e **E 352.752,00m**; 289°43' e 96,95 m até o vértice **3344**, de coordenadas **N 7.949.016,00m** e **E 352.660,50m**; 284°28' e 80,42 m até o vértice **3345**, de coordenadas **N 7.949.035,50m** e **E 352.582,50m**; 281°24' e 99,83 m até o vértice **3346**, de coordenadas **N 7.949.054,50m** e **E 352.484,50m**; 263°23' e 60,96 m até o vértice **3347**, de coordenadas **N 7.949.047,00m** e **E 352.424,00m**; 270°25' e 61,50 m até o vértice **3348**, de coordenadas **N 7.949.047,00m** e **E 352.362,50m**; 311°29' e 51,05 m até o vértice **3349**, de coordenadas **N 7.949.080,50m** e **E 352.324,00m**; 326°09' e 68,37 m até o vértice **3350**, de coordenadas **N 7.949.137,00m** e **E 352.285,50m**; 319°43' e 71,26 m até o vértice **3351**, de coordenadas **N 7.949.191,00m** e **E 352.239,00m**; 301°47' e 64,42 m até o vértice **3352**, de coordenadas **N 7.949.224,50m** e **E 352.184,00m**; 281°39' e 64,23 m até o vértice **3353**, de coordenadas **N 7.949.237,00m** e **E 352.121,00m**; 285°29' e 90,63 m até o vértice **3354**, de coordenadas **N 7.949.260,50m** e **E 352.033,50m**; 265°39' e 65,73 m até o vértice **3355**, de coordenadas **N 7.949.255,00m** e **E 351.968,00m**; 261°23' e 79,49 m até o vértice **3356**, de coordenadas **N 7.949.242,50m** e **E 351.889,50m**; 249°12' e 57,97 m até o vértice **3357**, de coordenadas **N 7.949.221,50m** e **E 351.835,50m**; 242°23' e 87,24 m até o vértice **3358**, de coordenadas **N 7.949.180,50m** e **E 351.758,50m**; 239°36' e 89,69 m até o vértice **3359**, de coordenadas **N 7.949.134,50m** e **E 351.681,50m**; 234°28' e 97,04 m até o vértice **3360**, de coordenadas **N 7.949.077,50m** e **E 351.603,00m**; 248°34' e 81,88 m até o vértice **3361**, de coordenadas **N 7.949.047,00m** e **E 351.527,00m**; 248°30' e 69,56 m até o vértice **3362**, de coordenadas **N 7.949.021,00m** e **E 351.462,50m**; 261°29' e 80,48 m até o vértice **3363**, de coordenadas **N 7.949.008,50m** e **E 351.383,00m**; 277°57' e 76,66 m até o vértice **3364**, de coordenadas **N 7.949.018,50m** e **E 351.307,00m**; 307°58' e 68,11 m até o vértice **3365**, de coordenadas **N 7.949.060,00m** e **E 351.253,00m**; 306°53' e 66,52 m até o vértice **3366**, de coordenadas **N 7.949.099,50m** e **E 351.199,50m**; 294°50' e 65,35 m até o vértice **3367**, de coordenadas **N 7.949.126,50m** e **E 351.140,00m**; 278°55' e 33,87 m até o vértice **3368**, de coordenadas **N 7.949.131,50m** e **E 351.106,50m**; 267°48' e 54,06 m até o vértice **3369**, de




**GOVERNO DO ESTADO
DO ESPÍRITO SANTO**

*Secretaria da Agricultura,
Abastecimento, Aquicultura e Pesca*




coordenadas **N 7.949.129,00m** e **E 351.052,50m**; 264°42' e 74,90 m até o vértice **3370**, de coordenadas **N 7.949.121,50m** e **E 350.978,00m**; 270°26' e 73,00 m até o vértice **3371**, de coordenadas **N 7.949.121,50m** e **E 350.905,00m**; 291°40' e 45,60 m até o vértice **3372**, de coordenadas **N 7.949.138,00m** e **E 350.862,50m**; 315°27' e 38,18 m até o vértice **3373**, de coordenadas **N 7.949.165,00m** e **E 350.835,50m**; 318°12' e 43,92 m até o vértice **3374**, de coordenadas **N 7.949.197,50m** e **E 350.806,00m**; 300°00' e 51,71 m até o vértice **3375**, de coordenadas **N 7.949.223,00m** e **E 350.761,00m**; 286°05' e 38,95 m até o vértice **3376**, de coordenadas **N 7.949.233,50m** e **E 350.723,50m**; 265°27' e 46,19 m até o vértice **3377**, de coordenadas **N 7.949.229,50m** e **E 350.677,50m**; 243°20' e 44,96 m até o vértice **3378**, de coordenadas **N 7.949.209,00m** e **E 350.637,50m**; 232°30' e 86,23 m até o vértice **3379**, de coordenadas **N 7.949.156,00m** e **E 350.569,50m**; 233°53' e 77,21 m até o vértice **3380**, de coordenadas **N 7.949.110,00m** e **E 350.507,50m**; 259°22' e 46,88 m até o vértice **3381**, de coordenadas **N 7.949.101,00m** e **E 350.461,50m**; 274°09' e 77,16 m até o vértice **3382**, de coordenadas **N 7.949.106,00m** e **E 350.384,50m**; 280°52' e 49,84 m até o vértice **3383**, de coordenadas **N 7.949.115,00m** e **E 350.335,50m**; 288°52' e 77,48 m até o vértice **3384**, de coordenadas **N 7.949.139,50m** e **E 350.262,00m**; 287°44' e 85,88 m até o vértice **3385**, de coordenadas **N 7.949.165,00m** e **E 350.180,00m**; 290°25' e 105,37 m até o vértice **3386**, de coordenadas **N 7.949.201,00m** e **E 350.081,00m**; 313°59' e 68,97 m até o vértice **3387**, de coordenadas **N 7.949.248,50m** e **E 350.031,00m**; 327°25' e 47,72 m até o vértice **3388**, de coordenadas **N 7.949.288,50m** e **E 350.005,00m**; 352°58' e 95,82 m até o vértice **3389**, de coordenadas **N 7.949.383,50m** e **E 349.992,50m**; 354°30' e 53,28 m até o vértice **3390**, de coordenadas **N 7.949.436,50m** e **E 349.987,00m**; 353°53' e 52,35 m até o vértice **3391**, de coordenadas **N 7.949.488,50m** e **E 349.981,00m**; 346°34' e 83,45 m até o vértice **3392**, de coordenadas **N 7.949.569,50m** e **E 349.961,00m**; 337°07' e 51,76 m até o vértice **3393**, de coordenadas **N 7.949.617,00m** e **E 349.940,50m**; 343°28' e 37,62 m até o vértice **3394**, de coordenadas **N 7.949.653,00m** e **E 349.929,50m**; 323°12' e 44,61 m até o vértice **3395**, de coordenadas **N 7.949.688,50m** e **E 349.902,50m**; 331°49' e 56,40 m até o vértice **3396**, de coordenadas **N 7.949.738,00m** e **E 349.875,50m**; 338°51' e 51,62 m até o vértice **3397**, de coordenadas **N 7.949.786,00m** e **E 349.856,50m**; 334°27' e 45,63 m até o vértice **3398**, de coordenadas **N 7.949.827,00m** e **E 349.836,50m**; 320°01' e 35,47 m até o vértice **3399**, de coordenadas **N 7.949.854,00m** e **E 349.813,50m**; 313°06' e 60,51 m até o vértice **3400**, de coordenadas **N 7.949.895,00m** e **E 349.769,00m**; 310°29' e 81,64 m até o vértice **3401**, de coordenadas **N 7.949.947,50m** e **E 349.706,50m**; 335°02' e 32,66 m até o vértice **3402**, de coordenadas **N 7.949.977,00m** e **E 349.692,50m**; 355°46' e 30,61 m até o vértice **3403**, de coordenadas **N 7.950.007,50m** e **E 349.690,00m**; 05°07' e 49,18 m até o vértice **3404**, de coordenadas **N 7.950.056,50m** e **E 349.694,00m**; 10°42' e 64,52 m até o vértice **3405**, de coordenadas **N 7.950.120,00m** e **E 349.705,50m**; 14°25' e 107,69 m até o vértice **3406**, de coordenadas **N 7.950.224,50m** e **E 349.731,50m**; 356°51' e 79,69 m até o vértice **3407**, de coordenadas **N 7.950.304,00m** e **E 349.726,50m**; 342°16' e 35,25 m até o vértice **3408**, de coordenadas **N 7.950.337,50m** e **E 349.715,50m**; 338°09' e 54,06 m até o vértice **3409**, de coordenadas **N 7.950.387,50m** e **E 349.695,00m**; 348°56' e 80,11 m até o vértice **3410**, de coordenadas **N 7.950.466,00m** e **E 349.679,00m**; 347°58' e 62,49 m até o vértice **3411**, de coordenadas **N 7.950.527,00m** e **E 349.665,50m**; 344°08' e 42,73 m até o vértice **3412**, de coordenadas **N 7.950.568,00m** e **E 349.653,50m**; 341°59' e 56,93 m até o vértice **3413**, de coordenadas **N 7.950.622,00m** e **E 349.635,50m**; 338°45' e 58,12 m até o vértice **3414**, de coordenadas **N 7.950.676,00m** e **E 349.614,00m**; 338°45' e 47,34 m até o vértice **3415**, de coordenadas **N 7.950.720,00m** e **E 349.596,50m**; 350°29' e 57,89 m até o vértice **3416**, de coordenadas **N 7.950.777,00m** e **E 349.586,50m**; 340°41' e 41,44 m até o vértice **3417**, de coordenadas **N 7.950.816,00m** e **E 349.572,50m**; 332°23' e 51,01 m até o vértice **3418**, de coordenadas **N 7.950.861,00m** e **E 349.548,50m**; 320°06' e 52,50 m até o vértice **3419**, de coordenadas **N 7.950.901,00m** e **E 349.514,50m**; 320°34' e 55,37 m até o vértice **3420**, de coordenadas **N 7.950.943,50m** e **E 349.479,00m**; 323°30' e 73,24 m até o vértice **3421**, de coordenadas **N 7.951.002,00m** e **E 349.435,00m**; 330°32' e 42,09 m até o vértice **3422**, de coordenadas **N 7.951.038,50m** e **E 349.414,00m**; 351°52' e 36,93 m até o vértice **3423**, de coordenadas **N 7.951.075,00m** e **E 349.408,50m**; 16°41' e 25,01 m até o vértice **3424**, de coordenadas **N 7.951.099,00m** e **E 349.415,50m**; 18°27' e 21,04 m até o vértice **3425**, de coordenadas **N 7.951.119,00m** e **E 349.422,00m**; 26°00' e 37,12 m até o vértice **3426**, de coordenadas **N 7.951.152,50m** e **E 349.438,00m**; 20°12' e 41,44 m até o vértice **3427**, de coordenadas **N 7.951.191,50m** e **E 349.452,00m**; 26°45' e 49,65 m até o vértice **3428**, de coordenadas **N 7.951.236,00m** e **E 349.474,00m**; 21°11' e 55,07 m até o vértice **3429**, de coordenadas **N 7.951.287,50m** e **E 349.493,50m**; 20°07' e 44,60 m até o vértice **3430**, de coordenadas **N 7.951.329,50m** e **E 349.508,50m**; 10°47' e 58,47 m até o vértice **3431**, de coordenadas **N 7.951.387,00m** e **E 349.519,00m**; 12°54' e 30,22 m até o vértice **3432**, de coordenadas **N 7.951.416,50m** e **E 349.525,50m**; 17°58' e 51,40 m até o vértice **3433**, de coordenadas **N 7.951.465,50m** e **E 349.541,00m**; 26°32' e 51,21 m até o vértice **3434**, de coordenadas **N 7.951.511,50m** e **E 349.563,50m**; 42°02' e 24,09 m até o vértice **3435**, de coordenadas **N 7.951.529,50m** e **E 349.579,50m**; 46°19' e 23,68 m até o vértice **3436**, de coordenadas **N 7.951.546,00m** e **E 349.596,50m**; 56°27' e 25,93 m até o vértice **3437**, de coordenadas **N 7.951.560,50m** e **E 349.618,00m**; 67°09' e 39,21 m até o vértice **3438**, de coordenadas **N 7.951.576,00m** e **E 349.654,00m**; 68°01'




**GOVERNO DO ESTADO
DO ESPÍRITO SANTO**

*Secretaria da Agricultura,
Abastecimento, Aquicultura e Pesca*




e 58,99 m até o vértice **3439**, de coordenadas **N 7.951.598,50m** e **E 349.708,50m**; 67°15' e 72,36 m até o vértice **3440**, de coordenadas **N 7.951.627,00m** e **E 349.775,00m**; 67°24' e 69,00 m até o vértice **3441**, de coordenadas **N 7.951.654,00m** e **E 349.838,50m**; 63°54' e 79,40 m até o vértice **3442**, de coordenadas **N 7.951.689,50m** e **E 349.909,50m**; 75°59' e 32,01 m até o vértice **3443**, de coordenadas **N 7.951.697,50m** e **E 349.940,50m**; 74°42' e 33,23 m até o vértice **3444**, de coordenadas **N 7.951.706,50m** e **E 349.972,50m**; 74°29' e 32,78 m até o vértice **3445**, de coordenadas **N 7.951.715,50m** e **E 350.004,00m**; 84°16' e 46,28 m até o vértice **3446**, de coordenadas **N 7.951.720,50m** e **E 350.050,00m**; 82°37' e 51,46 m até o vértice **3447**, de coordenadas **N 7.951.727,50m** e **E 350.101,00m**; 85°27' e 51,73 m até o vértice **3448**, de coordenadas **N 7.951.732,00m** e **E 350.152,50m**; 76°24' e 57,72 m até o vértice **3449**, de coordenadas **N 7.951.746,00m** e **E 350.208,50m**; 74°48' e 74,25 m até o vértice **3450**, de coordenadas **N 7.951.766,00m** e **E 350.280,00m**; 67°39' e 68,34 m até o vértice **3451**, de coordenadas **N 7.951.792,50m** e **E 350.343,00m**; 65°35' e 29,76 m até o vértice **3452**, de coordenadas **N 7.951.805,00m** e **E 350.370,00m**; 51°59' e 43,44 m até o vértice **3453**, de coordenadas **N 7.951.832,00m** e **E 350.404,00m**; 32°22' e 35,93 m até o vértice **3454**, de coordenadas **N 7.951.862,50m** e **E 350.423,00m**; 29°51' e 44,78 m até o vértice **3455**, de coordenadas **N 7.951.901,50m** e **E 350.445,00m**; 41°38' e 74,42 m até o vértice **3456**, de coordenadas **N 7.951.957,50m** e **E 350.494,00m**; 46°06' e 30,77 m até o vértice **3457**, de coordenadas **N 7.951.979,00m** e **E 350.516,00m**; 32°07' e 35,25 m até o vértice **3458**, de coordenadas **N 7.952.009,00m** e **E 350.534,50m**; 01°26' e 58,50 m até o vértice **3459**, de coordenadas **N 7.952.067,50m** e **E 350.535,50m**; 04°19' e 59,14 m até o vértice **3460**, de coordenadas **N 7.952.126,50m** e **E 350.539,50m**; 358°38' e 32,05 m até o vértice **3461**, de coordenadas **N 7.952.158,50m** e **E 350.538,50m**; 354°51' e 66,80 m até o vértice **3462**, de coordenadas **N 7.952.225,00m** e **E 350.532,00m**; 342°01' e 64,84 m até o vértice **3463**, de coordenadas **N 7.952.286,50m** e **E 350.511,50m**; 314°57' e 42,08 m até o vértice **3464**, de coordenadas **N 7.952.316,00m** e **E 350.481,50m**; 316°51' e 42,81 m até o vértice **3465**, de coordenadas **N 7.952.347,00m** e **E 350.452,00m**; 314°09' e 62,23 m até o vértice **3466**, de coordenadas **N 7.952.390,00m** e **E 350.407,00m**; 315°26' e 95,49 m até o vértice **3467**, de coordenadas **N 7.952.457,50m** e **E 350.339,50m**; 315°36' e 122,70 m até o vértice **3468**, de coordenadas **N 7.952.544,50m** e **E 350.253,00m**; 320°52' e 71,39 m até o vértice **3469**, de coordenadas **N 7.952.599,50m** e **E 350.207,50m**; 314°35' e 95,48 m até o vértice **3470**, de coordenadas **N 7.952.666,00m** e **E 350.139,00m**; 299°34' e 125,35 m até o vértice **3471**, de coordenadas **N 7.952.727,00m** e **E 350.029,50m**; 295°02' e 38,49 m até o vértice **3472**, de coordenadas **N 7.952.743,00m** e **E 349.994,50m**; 293°34' e 71,24 m até o vértice **3473**, de coordenadas **N 7.952.771,00m** e **E 349.929,00m**; 290°50' e 149,36 m até o vértice **3474**, de coordenadas **N 7.952.823,00m** e **E 349.789,00m**; 290°25' e 52,68 m até o vértice **3475**, de coordenadas **N 7.952.841,00m** e **E 349.739,50m**; 293°31' e 51,09 m até o vértice **3476**, de coordenadas **N 7.952.861,00m** e **E 349.692,50m**; 295°51' e 67,54 m até o vértice **3477**, de coordenadas **N 7.952.890,00m** e **E 349.631,50m**; 300°08' e 41,45 m até o vértice **3478**, de coordenadas **N 7.952.910,50m** e **E 349.595,50m**; 327°14' e 50,20 m até o vértice **3479**, de coordenadas **N 7.952.952,50m** e **E 349.568,00m**; 335°35' e 74,96 m até o vértice **3480**, de coordenadas **N 7.953.020,50m** e **E 349.536,50m**; 329°28' e 46,65 m até o vértice **3481**, de coordenadas **N 7.953.060,50m** e **E 349.512,50m**; 332°43' e 54,79 m até o vértice **3482**, de coordenadas **N 7.953.109,00m** e **E 349.487,00m**; 324°04' e 47,19 m até o vértice **3483**, de coordenadas **N 7.953.147,00m** e **E 349.459,00m**; 332°36' e 61,08 m até o vértice **3484**, de coordenadas **N 7.953.201,00m** e **E 349.430,50m**; 343°56' e 52,70 m até o vértice **3485**, de coordenadas **N 7.953.251,50m** e **E 349.415,50m**; 355°26' e 57,22 m até o vértice **3486**, de coordenadas **N 7.953.308,50m** e **E 349.410,50m**; 356°41' e 68,65 m até o vértice **3487**, de coordenadas **N 7.953.377,00m** e **E 349.406,00m**; 330°25' e 41,01 m até o vértice **3488**, de coordenadas **N 7.953.412,50m** e **E 349.385,50m**; 308°22' e 54,52 m até o vértice **3489**, de coordenadas **N 7.953.446,00m** e **E 349.342,50m**; 306°44' e 54,17 m até o vértice **3490**, de coordenadas **N 7.953.478,07m** e **E 349.298,82m**; 306°34' e 4,13 m até o vértice **3491**, de coordenadas **N 7.953.480,50m** e **E 349.295,50m**; 300°58' e 87,65 m até o vértice **3492**, de coordenadas **N 7.953.525,00m** e **E 349.220,00m**; 306°52' e 87,63 m até o vértice **3493**, de coordenadas **N 7.953.577,00m** e **E 349.149,50m**; 317°16' e 66,50 m até o vértice **3494**, de coordenadas **N 7.953.625,50m** e **E 349.104,00m**; 318°57' e 69,42 m até o vértice **3495**, de coordenadas **N 7.953.677,50m** e **E 349.058,00m**; 322°06' e 88,64 m até o vértice **3496**, de coordenadas **N 7.953.747,00m** e **E 349.003,00m**; 319°40' e 76,58 m até o vértice **3497**, de coordenadas **N 7.953.805,00m** e **E 348.953,00m**; 310°50' e 39,40 m até o vértice **3498**, de coordenadas **N 7.953.830,50m** e **E 348.923,00m**; 286°09' e 33,26 m até o vértice **3499**, de coordenadas **N 7.953.839,50m** e **E 348.891,00m**; 289°10' e 57,55 m até o vértice **3500**, de coordenadas **N 7.953.858,00m** e **E 348.836,50m**; 277°57' e 49,94 m até o vértice **3501**, de coordenadas **N 7.953.864,50m** e **E 348.787,00m**; 284°16' e 64,86 m até o vértice **3502**, de coordenadas **N 7.953.880,00m** e **E 348.724,00m**; 263°44' e 51,38 m até o vértice **3503**, de coordenadas **N 7.953.874,00m** e **E 348.673,00m**; 246°50' e 34,94 m até o vértice **3504**, de coordenadas **N 7.953.860,00m** e **E 348.641,00m**; 243°21' e 49,43 m até o vértice **3505**, de coordenadas **N 7.953.837,50m** e **E 348.597,00m**; 236°07' e 38,12 m até o vértice **3506**, de coordenadas **N 7.953.816,00m** e **E 348.565,50m**; 238°49' e 58,15 m até o vértice **3507**, de coordenadas **N 7.953.785,50m** e **E 348.516,00m**; 235°03' e 69,96 m até o vértice **3508**, de coordenadas **N 7.953.745,00m** e **E 348.459,00m**; 246°49'




**GOVERNO DO ESTADO
DO ESPÍRITO SANTO**

*Secretaria da Agricultura,
Abastecimento, Aquicultura e Pesca*




e 78,59 m até o vértice **3509**, de coordenadas **N 7.953.713,50m** e **E 348.387,00m**; 249°05' e 37,05 m até o vértice **3510**, de coordenadas **N 7.953.700,00m** e **E 348.352,50m**; 252°46' e 49,32 m até o vértice **3511**, de coordenadas **N 7.953.685,00m** e **E 348.305,50m**; 249°52' e 47,02 m até o vértice **3512**, de coordenadas **N 7.953.668,50m** e **E 348.261,50m**; 243°31' e 34,21 m até o vértice **3513**, de coordenadas **N 7.953.653,00m** e **E 348.231,00m**; 256°37' e 37,60 m até o vértice **3514**, de coordenadas **N 7.953.644,00m** e **E 348.194,50m**; 276°08' e 70,34 m até o vértice **3515**, de coordenadas **N 7.953.651,00m** e **E 348.124,50m**; 287°45' e 47,16 m até o vértice **3516**, de coordenadas **N 7.953.665,00m** e **E 348.079,50m**; 290°26' e 76,07 m até o vértice **3517**, de coordenadas **N 7.953.691,00m** e **E 348.008,00m**; 289°07' e 73,37 m até o vértice **3518**, de coordenadas **N 7.953.714,50m** e **E 347.938,50m**; 292°50' e 73,56 m até o vértice **3519**, de coordenadas **N 7.953.742,50m** e **E 347.870,50m**; 291°42' e 31,67 m até o vértice **3520**, de coordenadas **N 7.953.754,00m** e **E 347.841,00m**; 289°36' e 62,47 m até o vértice **3521**, de coordenadas **N 7.953.774,50m** e **E 347.782,00m**; 299°05' e 43,88 m até o vértice **3522**, de coordenadas **N 7.953.795,50m** e **E 347.743,50m**; 303°47' e 68,22 m até o vértice **3523**, de coordenadas **N 7.953.833,00m** e **E 347.686,50m**; 319°20' e 83,65 m até o vértice **3524**, de coordenadas **N 7.953.896,00m** e **E 347.631,50m**; 331°32' e 43,40 m até o vértice **3525**, de coordenadas **N 7.953.934,00m** e **E 347.610,50m**; 332°39' e 52,57 m até o vértice **3526**, de coordenadas **N 7.953.980,50m** e **E 347.586,00m**; 331°14' e 48,12 m até o vértice **3527**, de coordenadas **N 7.954.022,50m** e **E 347.562,50m**; 337°27' e 53,80 m até o vértice **3528**, de coordenadas **N 7.954.072,00m** e **E 347.541,50m**; 328°46' e 47,60 m até o vértice **3529**, de coordenadas **N 7.954.112,50m** e **E 347.516,50m**; 324°41' e 88,12 m até o vértice **3530**, de coordenadas **N 7.954.184,00m** e **E 347.465,00m**; 331°19' e 50,36 m até o vértice **3531**, de coordenadas **N 7.954.228,00m** e **E 347.440,50m**; 309°12' e 48,73 m até o vértice **3532**, de coordenadas **N 7.954.258,50m** e **E 347.402,50m**; 296°15' e 48,31 m até o vértice **3533**, de coordenadas **N 7.954.279,50m** e **E 347.359,00m**; 282°59' e 92,21 m até o vértice **3534**, de coordenadas **N 7.954.299,50m** e **E 347.269,00m**; 286°01' e 85,64 m até o vértice **3535**, de coordenadas **N 7.954.322,50m** e **E 347.186,50m**; 283°29' e 48,78 m até o vértice **3536**, de coordenadas **N 7.954.333,50m** e **E 347.139,00m**; 281°52' e 55,60 m até o vértice **3537**, de coordenadas **N 7.954.344,50m** e **E 347.084,50m**; 289°04' e 56,46 m até o vértice **3538**, de coordenadas **N 7.954.362,50m** e **E 347.031,00m**; 314°48' e 30,06 m até o vértice **3539**, de coordenadas **N 7.954.383,50m** e **E 347.009,50m**; 315°27' e 35,33 m até o vértice **3540**, de coordenadas **N 7.954.408,50m** e **E 346.984,50m**; 331°35' e 39,40 m até o vértice **3541**, de coordenadas **N 7.954.443,00m** e **E 346.965,50m**; 340°58' e 59,94 m até o vértice **3542**, de coordenadas **N 7.954.499,50m** e **E 346.945,50m**; 339°55' e 38,46 m até o vértice **3543**, de coordenadas **N 7.954.535,50m** e **E 346.932,00m**; 344°39' e 51,46 m até o vértice **3544**, de coordenadas **N 7.954.585,00m** e **E 346.918,00m**; 344°33' e 53,01 m até o vértice **3545**, de coordenadas **N 7.954.636,00m** e **E 346.903,50m**; 335°22' e 53,00 m até o vértice **3546**, de coordenadas **N 7.954.684,00m** e **E 346.881,00m**; 348°52' e 39,83 m até o vértice **3547**, de coordenadas **N 7.954.723,00m** e **E 346.873,00m**; 353°04' e 42,86 m até o vértice **3548**, de coordenadas **N 7.954.765,50m** e **E 346.867,50m**; 344°45' e 66,48 m até o vértice **3549**, de coordenadas **N 7.954.829,50m** e **E 346.849,50m**; 06°35' e 46,80 m até o vértice **3550**, de coordenadas **N 7.954.876,00m** e **E 346.854,50m**; 13°46' e 30,30 m até o vértice **3551**, de coordenadas **N 7.954.905,50m** e **E 346.861,50m**; 29°24' e 43,44 m até o vértice **3552**, de coordenadas **N 7.954.943,50m** e **E 346.882,50m**; 47°12' e 45,98 m até o vértice **3553**, de coordenadas **N 7.954.975,00m** e **E 346.916,00m**; 40°01' e 40,83 m até o vértice **3554**, de coordenadas **N 7.955.006,50m** e **E 346.942,00m**; 53°16' e 57,13 m até o vértice **3555**, de coordenadas **N 7.955.041,00m** e **E 346.987,50m**; 68°06' e 36,77 m até o vértice **3556**, de coordenadas **N 7.955.055,00m** e **E 347.021,50m**; 53°34' e 32,52 m até o vértice **3557**, de coordenadas **N 7.955.074,50m** e **E 347.047,50m**; 24°44' e 33,99 m até o vértice **3558**, de coordenadas **N 7.955.105,50m** e **E 347.061,50m**; 14°53' e 36,17 m até o vértice **3559**, de coordenadas **N 7.955.140,50m** e **E 347.070,50m**; 351°48' e 33,36 m até o vértice **3560**, de coordenadas **N 7.955.173,50m** e **E 347.065,50m**; 334°21' e 28,41 m até o vértice **3561**, de coordenadas **N 7.955.199,00m** e **E 347.053,00m**; 307°37' e 38,89 m até o vértice **3562**, de coordenadas **N 7.955.222,50m** e **E 347.022,00m**; 294°05' e 52,41 m até o vértice **3563**, de coordenadas **N 7.955.243,50m** e **E 346.974,00m**; 286°24' e 50,95 m até o vértice **3564**, de coordenadas **N 7.955.257,50m** e **E 346.925,00m**; 272°16' e 48,03 m até o vértice **3565**, de coordenadas **N 7.955.259,00m** e **E 346.877,00m**; 290°52' e 31,49 m até o vértice **3566**, de coordenadas **N 7.955.270,00m** e **E 346.847,50m**; 282°17' e 43,93 m até o vértice **3567**, de coordenadas **N 7.955.279,00m** e **E 346.804,50m**; 289°06' e 39,06 m até o vértice **3568**, de coordenadas **N 7.955.291,50m** e **E 346.767,50m**; 304°54' e 30,94 m até o vértice **3569**, de coordenadas **N 7.955.309,00m** e **E 346.742,00m**; 317°59' e 24,42 m até o vértice **3570**, de coordenadas **N 7.955.327,00m** e **E 346.725,50m**; 331°24' e 25,74 m até o vértice **3571**, de coordenadas **N 7.955.349,50m** e **E 346.713,00m**; 315°26' e 31,11 m até o vértice **3572**, de coordenadas **N 7.955.371,50m** e **E 346.691,00m**; 305°14' e 43,86 m até o vértice **3573**, de coordenadas **N 7.955.396,50m** e **E 346.655,00m**; 296°40' e 33,98 m até o vértice **3574**, de coordenadas **N 7.955.411,50m** e **E 346.624,50m**; 291°16' e 33,72 m até o vértice **3575**, de coordenadas **N 7.955.423,50m** e **E 346.593,00m**; 275°20' e 47,17 m até o vértice **3576**, de coordenadas **N 7.955.427,50m** e **E 346.546,00m**; 271°00' e 52,52 m até o vértice **3577**, de coordenadas **N 7.955.428,00m** e **E 346.493,50m**; 277°11' e 72,50 m até o




**GOVERNO DO ESTADO
DO ESPÍRITO SANTO**

*Secretaria da Agricultura,
Abastecimento, Aquicultura e Pesca*




vértice **3578**, de coordenadas **N 7.955.436,50m** e **E 346.421,50m**; 287°36' e 55,99 m até o vértice **3579**, de coordenadas **N 7.955.453,00m** e **E 346.368,00m**; 289°40' e 45,55 m até o vértice **3580**, de coordenadas **N 7.955.468,00m** e **E 346.325,00m**; 303°51' e 29,96 m até o vértice **3581**, de coordenadas **N 7.955.484,50m** e **E 346.300,00m**; 318°51' e 42,14 m até o vértice **3582**, de coordenadas **N 7.955.516,00m** e **E 346.272,00m**; 323°14' e 33,92 m até o vértice **3583**, de coordenadas **N 7.955.543,00m** e **E 346.251,50m**; 338°30' e 36,12 m até o vértice **3584**, de coordenadas **N 7.955.576,50m** e **E 346.238,00m**; 351°43' e 46,05 m até o vértice **3585**, de coordenadas **N 7.955.622,00m** e **E 346.231,00m**; 07°17' e 33,72 m até o vértice **3586**, de coordenadas **N 7.955.655,50m** e **E 346.235,00m**; 16°18' e 42,12 m até o vértice **3587**, de coordenadas **N 7.955.696,00m** e **E 346.246,50m**; 15°03' e 35,66 m até o vértice **3588**, de coordenadas **N 7.955.730,50m** e **E 346.255,50m**; 16°35' e 46,84 m até o vértice **3589**, de coordenadas **N 7.955.775,50m** e **E 346.268,50m**; 24°06' e 74,78 m até o vértice **3590**, de coordenadas **N 7.955.844,00m** e **E 346.298,50m**; 27°19' e 44,30 m até o vértice **3591**, de coordenadas **N 7.955.883,50m** e **E 346.318,50m**; 19°01' e 58,02 m até o vértice **3592**, de coordenadas **N 7.955.938,50m** e **E 346.337,00m**; 15°29' e 50,22 m até o vértice **3593**, de coordenadas **N 7.955.987,00m** e **E 346.350,00m**; 357°18' e 45,59 m até o vértice **3594**, de coordenadas **N 7.956.032,50m** e **E 346.347,50m**; 347°19' e 61,61 m até o vértice **3595**, de coordenadas **N 7.956.092,50m** e **E 346.333,50m**; 346°56' e 27,78 m até o vértice **3596**, de coordenadas **N 7.956.119,50m** e **E 346.327,00m**; 00°30' e 26,50 m até o vértice **3597**, de coordenadas **N 7.956.146,00m** e **E 346.327,00m**; 14°29' e 39,16 m até o vértice **3598**, de coordenadas **N 7.956.184,00m** e **E 346.336,50m**; 20°29' e 51,11 m até o vértice **3599**, de coordenadas **N 7.956.232,00m** e **E 346.354,00m**; 13°06' e 41,01 m até o vértice **3600**, de coordenadas **N 7.956.272,00m** e **E 346.363,00m**; 37°50' e 34,62 m até o vértice **3601**, de coordenadas **N 7.956.299,50m** e **E 346.384,00m**; 51°50' e 28,81 m até o vértice **3602**, de coordenadas **N 7.956.317,50m** e **E 346.406,50m**; 61°23' e 36,02 m até o vértice **3603**, de coordenadas **N 7.956.335,00m** e **E 346.438,00m**; 57°24' e 35,79 m até o vértice **3604**, de coordenadas **N 7.956.354,50m** e **E 346.468,00m**; 52°24' e 58,42 m até o vértice **3605**, de coordenadas **N 7.956.390,50m** e **E 346.514,00m**; 45°28' e 50,90 m até o vértice **3606**, de coordenadas **N 7.956.426,50m** e **E 346.550,00m**; 45°04' e 55,52 m até o vértice **3607**, de coordenadas **N 7.956.466,00m** e **E 346.589,00m**; 335°44' e 28,63 m até o vértice **3608**, de coordenadas **N 7.956.492,00m** e **E 346.577,00m**; 309°35' e 45,15 m até o vértice **3609**, de coordenadas **N 7.956.520,50m** e **E 346.542,00m**; 333°30' e 30,85 m até o vértice **3610**, de coordenadas **N 7.956.548,00m** e **E 346.528,00m**; 358°48' e 52,03 m até o vértice **3611**, de coordenadas **N 7.956.600,00m** e **E 346.526,50m**; 08°01' e 49,43 m até o vértice **3612**, de coordenadas **N 7.956.649,00m** e **E 346.533,00m**; 04°35' e 83,22 m até o vértice **3613**, de coordenadas **N 7.956.732,00m** e **E 346.539,00m**; 01°15' e 34,50 m até o vértice **3614**, de coordenadas **N 7.956.766,50m** e **E 346.539,50m**; 05°31' e 51,22 m até o vértice **3615**, de coordenadas **N 7.956.817,50m** e **E 346.544,00m**; 07°05' e 51,83 m até o vértice **3616**, de coordenadas **N 7.956.869,00m** e **E 346.550,00m**; 19°06' e 43,83 m até o vértice **3617**, de coordenadas **N 7.956.910,50m** e **E 346.564,00m**; 14°03' e 29,83 m até o vértice **3618**, de coordenadas **N 7.956.939,50m** e **E 346.571,00m**; 14°55' e 32,01 m até o vértice **3619**, de coordenadas **N 7.956.970,50m** e **E 346.579,00m**; 356°57' e 32,58 m até o vértice **3620**, de coordenadas **N 7.957.003,00m** e **E 346.577,00m**; 355°47' e 43,16 m até o vértice **3621**, de coordenadas **N 7.957.046,00m** e **E 346.573,50m**; 349°08' e 63,74 m até o vértice **3622**, de coordenadas **N 7.957.108,50m** e **E 346.561,00m**; 351°38' e 35,92 m até o vértice **3623**, de coordenadas **N 7.957.144,00m** e **E 346.555,50m**; 352°54' e 83,71 m até o vértice **3624**, de coordenadas **N 7.957.227,00m** e **E 346.544,50m**; 355°48' e 73,77 m até o vértice **3625**, de coordenadas **N 7.957.300,50m** e **E 346.538,50m**; 354°16' e 32,69 m até o vértice **3626**, de coordenadas **N 7.957.333,00m** e **E 346.535,00m**; 347°02' e 58,08 m até o vértice **3627**, de coordenadas **N 7.957.389,50m** e **E 346.521,50m**; 336°48' e 66,06 m até o vértice **3628**, de coordenadas **N 7.957.450,00m** e **E 346.495,00m**; 339°39' e 73,29 m até o vértice **3629**, de coordenadas **N 7.957.518,50m** e **E 346.469,00m**; 330°48' e 116,22 m até o vértice **3630**, de coordenadas **N 7.957.619,50m** e **E 346.411,50m**; 331°10' e 61,34 m até o vértice **3631**, de coordenadas **N 7.957.673,00m** e **E 346.381,50m**; 322°47' e 63,81 m até o vértice **3632**, de coordenadas **N 7.957.723,50m** e **E 346.342,50m**; 328°39' e 105,33 m até o vértice **3633**, de coordenadas **N 7.957.813,00m** e **E 346.287,00m**; 328°07' e 58,00 m até o vértice **3634**, de coordenadas **N 7.957.862,00m** e **E 346.256,00m**; 324°25' e 33,99 m até o vértice **3635**, de coordenadas **N 7.957.889,50m** e **E 346.236,00m**; 312°18' e 57,73 m até o vértice **3636**, de coordenadas **N 7.957.928,00m** e **E 346.193,00m**; 295°03' e 32,45 m até o vértice **3637**, de coordenadas **N 7.957.941,50m** e **E 346.163,50m**; 301°47' e 40,39 m até o vértice **3638**, de coordenadas **N 7.957.962,50m** e **E 346.129,00m**; 302°43' e 49,66 m até o vértice **3639**, de coordenadas **N 7.957.989,00m** e **E 346.087,00m**; 293°01' e 54,71 m até o vértice **3640**, de coordenadas **N 7.958.010,00m** e **E 346.036,50m**; 284°42' e 67,07 m até o vértice **3641**, de coordenadas **N 7.958.026,50m** e **E 345.971,50m**; 268°43' e 49,51 m até o vértice **3642**, de coordenadas **N 7.958.025,00m** e **E 345.922,00m**; 269°59' e 61,53 m até o vértice **3643**, de coordenadas **N 7.958.024,50m** e **E 345.860,50m**; 271°05' e 44,99 m até o vértice **3644**, de coordenadas **N 7.958.025,00m** e **E 345.815,50m**; 283°43' e 45,73 m até o vértice **3645**, de coordenadas **N 7.958.035,50m** e **E 345.771,00m**; 278°42' e 38,41 m até o vértice **3646**, de coordenadas **N 7.958.041,00m** e **E 345.733,00m**; 317°31' e 49,19 m até o vértice **3647**, de coordenadas **N 7.958.077,00m** e **E 345.699,50m**; 333°22'




**GOVERNO DO ESTADO
DO ESPÍRITO SANTO**

*Secretaria da Agricultura,
Abastecimento, Aquicultura e Pesca*




e 49,42 m até o vértice **3648**, de coordenadas **N 7.958.121,00m** e **E 345.677,00m**; 344°56' e 28,02 m até o vértice **3649**, de coordenadas **N 7.958.148,00m** e **E 345.669,50m**; 353°09' e 43,35 m até o vértice **3650**, de coordenadas **N 7.958.191,00m** e **E 345.664,00m**; 10°13' e 64,95 m até o vértice **3651**, de coordenadas **N 7.958.255,00m** e **E 345.675,00m**; 18°53' e 49,04 m até o vértice **3652**, de coordenadas **N 7.958.301,50m** e **E 345.690,50m**; 19°34' e 25,91 m até o vértice **3653**, de coordenadas **N 7.958.326,00m** e **E 345.699,00m**; 27°31' e 28,64 m até o vértice **3654**, de coordenadas **N 7.958.351,50m** e **E 345.712,00m**; 24°42' e 49,92 m até o vértice **3655**, de coordenadas **N 7.958.397,00m** e **E 345.732,50m**; 26°44' e 47,41 m até o vértice **3656**, de coordenadas **N 7.958.439,50m** e **E 345.753,50m**; 20°34' e 49,52 m até o vértice **3657**, de coordenadas **N 7.958.486,00m** e **E 345.770,50m**; 17°43' e 38,73 m até o vértice **3658**, de coordenadas **N 7.958.523,00m** e **E 345.782,00m**; 20°41' e 54,89 m até o vértice **3659**, de coordenadas **N 7.958.574,50m** e **E 345.801,00m**; 16°42' e 28,67 m até o vértice **3660**, de coordenadas **N 7.958.602,00m** e **E 345.809,00m**; 27°38' e 40,47 m até o vértice **3661**, de coordenadas **N 7.958.638,00m** e **E 345.827,50m**; 53°42' e 44,30 m até o vértice **3662**, de coordenadas **N 7.958.664,50m** e **E 345.863,00m**; 53°05' e 32,11 m até o vértice **3663**, de coordenadas **N 7.958.684,00m** e **E 345.888,50m**; 60°31' e 42,13 m até o vértice **3664**, de coordenadas **N 7.958.705,00m** e **E 345.925,00m**; 58°01' e 45,63 m até o vértice **3665**, de coordenadas **N 7.958.729,50m** e **E 345.963,50m**; 57°20' e 39,38 m até o vértice **3666**, de coordenadas **N 7.958.751,00m** e **E 345.996,50m**; 60°27' e 26,00 m até o vértice **3667**, de coordenadas **N 7.958.764,00m** e **E 346.019,00m**; 67°14' e 34,27 m até o vértice **3668**, de coordenadas **N 7.958.777,50m** e **E 346.050,50m**; 75°02' e 39,42 m até o vértice **3669**, de coordenadas **N 7.958.788,00m** e **E 346.088,50m**; 78°23' e 45,53 m até o vértice **3670**, de coordenadas **N 7.958.797,50m** e **E 346.133,00m**; 81°19' e 44,05 m até o vértice **3671**, de coordenadas **N 7.958.804,50m** e **E 346.176,50m**; 95°48' e 69,81 m até o vértice **3672**, de coordenadas **N 7.958.798,00m** e **E 346.246,00m**; 100°29' e 66,04 m até o vértice **3673**, de coordenadas **N 7.958.786,50m** e **E 346.311,00m**; 124°28' e 25,91 m até o vértice **3674**, de coordenadas **N 7.958.772,00m** e **E 346.332,50m**; 112°23' e 36,15 m até o vértice **3675**, de coordenadas **N 7.958.758,50m** e **E 346.366,00m**; 119°05' e 25,05 m até o vértice **3676**, de coordenadas **N 7.958.746,50m** e **E 346.388,00m**; 118°43' e 30,65 m até o vértice **3677**, de coordenadas **N 7.958.732,00m** e **E 346.415,00m**; 122°03' e 30,53 m até o vértice **3678**, de coordenadas **N 7.958.716,00m** e **E 346.441,00m**; 118°24' e 37,36 m até o vértice **3679**, de coordenadas **N 7.958.698,50m** e **E 346.474,00m**; 122°01' e 22,91 m até o vértice **3680**, de coordenadas **N 7.958.686,50m** e **E 346.493,50m**; 95°18' e 23,57 m até o vértice **3681**, de coordenadas **N 7.958.684,50m** e **E 346.517,00m**; 89°10' e 21,51 m até o vértice **3682**, de coordenadas **N 7.958.685,00m** e **E 346.538,50m**; 91°23' e 30,49 m até o vértice **3683**, de coordenadas **N 7.958.684,50m** e **E 346.569,00m**; 74°23' e 27,08 m até o vértice **3684**, de coordenadas **N 7.958.692,00m** e **E 346.595,00m**; 73°13' e 28,77 m até o vértice **3685**, de coordenadas **N 7.958.700,50m** e **E 346.622,50m**; 76°13' e 30,45 m até o vértice **3686**, de coordenadas **N 7.958.708,00m** e **E 346.652,00m**; 66°43' e 36,03 m até o vértice **3687**, de coordenadas **N 7.958.722,50m** e **E 346.685,00m**; 51°21' e 48,35 m até o vértice **3688**, de coordenadas **N 7.958.753,00m** e **E 346.722,50m**; 38°40' e 42,02 m até o vértice **3689**, de coordenadas **N 7.958.786,00m** e **E 346.748,50m**; 35°54' e 36,22 m até o vértice **3690**, de coordenadas **N 7.958.815,50m** e **E 346.769,50m**; 36°12' e 30,79 m até o vértice **3691**, de coordenadas **N 7.958.840,50m** e **E 346.787,50m**; 28°56' e 33,59 m até o vértice **3692**, de coordenadas **N 7.958.870,00m** e **E 346.803,50m**; 02°45' e 25,03 m até o vértice **3693**, de coordenadas **N 7.958.895,00m** e **E 346.804,50m**; 344°31' e 29,13 m até o vértice **3694**, de coordenadas **N 7.958.923,00m** e **E 346.796,50m**; 329°39' e 27,36 m até o vértice **3695**, de coordenadas **N 7.958.946,50m** e **E 346.782,50m**; 316°04' e 32,19 m até o vértice **3696**, de coordenadas **N 7.958.969,50m** e **E 346.760,00m**; 323°15' e 52,10 m até o vértice **3697**, de coordenadas **N 7.959.011,00m** e **E 346.728,50m**; 321°47' e 54,42 m até o vértice **3698**, de coordenadas **N 7.959.053,50m** e **E 346.694,50m**; 320°38' e 58,58 m até o vértice **3699**, de coordenadas **N 7.959.098,50m** e **E 346.657,00m**; 308°51' e 52,34 m até o vértice **3700**, de coordenadas **N 7.959.131,00m** e **E 346.616,00m**; 315°01' e 45,63 m até o vértice **3701**, de coordenadas **N 7.959.163,00m** e **E 346.583,50m**; 299°21' e 54,81 m até o vértice **3702**, de coordenadas **N 7.959.189,50m** e **E 346.535,50m**; 321°33' e 36,62 m até o vértice **3703**, de coordenadas **N 7.959.218,00m** e **E 346.512,50m**; 303°24' e 74,49 m até o vértice **3704**, de coordenadas **N 7.959.258,50m** e **E 346.450,00m**; 296°31' e 78,50 m até o vértice **3705**, de coordenadas **N 7.959.293,00m** e **E 346.379,50m**; 283°01' e 23,04 m até o vértice **3706**, de coordenadas **N 7.959.298,00m** e **E 346.357,00m**; 305°26' e 30,54 m até o vértice **3707**, de coordenadas **N 7.959.315,50m** e **E 346.332,00m**; 321°09' e 42,63 m até o vértice **3708**, de coordenadas **N 7.959.348,50m** e **E 346.305,00m**; 327°42' e 49,93 m até o vértice **3709**, de coordenadas **N 7.959.390,50m** e **E 346.278,00m**; 336°30' e 54,18 m até o vértice **3710**, de coordenadas **N 7.959.440,00m** e **E 346.256,00m**; 351°36' e 61,75 m até o vértice **3711**, de coordenadas **N 7.959.501,00m** e **E 346.246,50m**; 347°45' e 52,29 m até o vértice **3712**, de coordenadas **N 7.959.552,00m** e **E 346.235,00m**; 356°43' e 38,59 m até o vértice **3713**, de coordenadas **N 7.959.590,50m** e **E 346.232,50m**; 345°57' e 57,84 m até o vértice **3714**, de coordenadas **N 7.959.646,50m** e **E 346.218,00m**; 00°24' e 25,00 m até o vértice **3715**, de coordenadas **N 7.959.671,50m** e **E 346.218,00m**; 11°24' e 31,59 m até o vértice **3716**, de coordenadas **N 7.959.702,50m** e **E 346.224,00m**; 18°22' e 34,15 m até o vértice **3717**, de coordenadas **N 7.959.735,00m** e **E 346.234,50m**; 13°20' e 47,21 m até o vértice **3718**, de coordenadas **N 7.959.781,00m** e **E 346.245,00m**; 25°20'




**GOVERNO DO ESTADO
DO ESPÍRITO SANTO**

*Secretaria da Agricultura,
Abastecimento, Aquicultura e Pesca*




e 60,62 m até o vértice 3719, de coordenadas **N 7.959.836,00m** e **E 346.270,50m**; 30°39' e 38,78 m até o vértice 3720, de coordenadas **N 7.959.869,50m** e **E 346.290,00m**; 13°36' e 39,54 m até o vértice 3721, de coordenadas **N 7.959.908,00m** e **E 346.299,00m**; 10°02' e 36,00 m até o vértice 3722, de coordenadas **N 7.959.943,50m** e **E 346.305,00m**; 347°38' e 63,08 m até o vértice 3723, de coordenadas **N 7.960.005,00m** e **E 346.291,00m**; 326°24' e 22,33 m até o vértice 3724, de coordenadas **N 7.960.023,50m** e **E 346.278,50m**; 328°51' e 30,53 m até o vértice 3725, de coordenadas **N 7.960.049,50m** e **E 346.262,50m**; 317°06' e 36,43 m até o vértice 3726, de coordenadas **N 7.960.076,00m** e **E 346.237,50m**; 323°34' e 32,52 m até o vértice 3727, de coordenadas **N 7.960.102,00m** e **E 346.218,00m**; 312°09' e 42,83 m até o vértice 3728, de coordenadas **N 7.960.130,50m** e **E 346.186,00m**; 314°25' e 38,21 m até o vértice 3729, de coordenadas **N 7.960.157,00m** e **E 346.158,50m**; 304°53' e 40,64 m até o vértice 3730, de coordenadas **N 7.960.180,00m** e **E 346.125,00m**; 311°01' e 45,39 m até o vértice 3731, de coordenadas **N 7.960.209,50m** e **E 346.090,50m**; 313°21' e 38,91 m até o vértice 3732, de coordenadas **N 7.960.236,00m** e **E 346.062,00m**; 311°43' e 43,24 m até o vértice 3733, de coordenadas **N 7.960.264,50m** e **E 346.029,50m**; 346°49' e 33,98 m até o vértice 3734, de coordenadas **N 7.960.297,50m** e **E 346.021,50m**; 348°46' e 59,21 m até o vértice 3735, de coordenadas **N 7.960.355,50m** e **E 346.009,50m**; 351°01' e 48,68 m até o vértice 3736, de coordenadas **N 7.960.403,50m** e **E 346.001,50m**; 336°47' e 34,92 m até o vértice 3737, de coordenadas **N 7.960.435,50m** e **E 345.987,50m**; 318°18' e 35,74 m até o vértice 3738, de coordenadas **N 7.960.462,00m** e **E 345.963,50m**; 297°01' e 71,58 m até o vértice 3739, de coordenadas **N 7.960.494,00m** e **E 345.899,50m**; 297°47' e 83,86 m até o vértice 3740, de coordenadas **N 7.960.532,50m** e **E 345.825,00m**; 304°41' e 43,54 m até o vértice 3741, de coordenadas **N 7.960.557,00m** e **E 345.789,00m**; 319°05' e 44,67 m até o vértice 3742, de coordenadas **N 7.960.590,50m** e **E 345.759,50m**; 328°07' e 46,74 m até o vértice 3743, de coordenadas **N 7.960.630,00m** e **E 345.734,50m**; 341°06' e 39,23 m até o vértice 3744, de coordenadas **N 7.960.667,00m** e **E 345.721,50m**; 310°21' e 39,74 m até o vértice 3745, de coordenadas **N 7.960.692,50m** e **E 345.691,00m**; 296°48' e 54,12 m até o vértice 3746, de coordenadas **N 7.960.716,50m** e **E 345.642,50m**; 284°04' e 36,03 m até o vértice 3747, de coordenadas **N 7.960.725,00m** e **E 345.607,50m**; 315°59' e 39,24 m até o vértice 3748, de coordenadas **N 7.960.753,00m** e **E 345.580,00m**; 311°12' e 62,06 m até o vértice 3749, de coordenadas **N 7.960.793,50m** e **E 345.533,00m**; 311°59' e 70,12 m até o vértice 3750, de coordenadas **N 7.960.840,00m** e **E 345.480,50m**; 306°32' e 79,84 m até o vértice 3751, de coordenadas **N 7.960.887,00m** e **E 345.416,00m**; 297°24' e 35,34 m até o vértice 3752, de coordenadas **N 7.960.903,00m** e **E 345.384,50m**; 286°52' e 40,66 m até o vértice 3753, de coordenadas **N 7.960.914,50m** e **E 345.345,50m**; 243°38' e 49,85 m até o vértice 3754, de coordenadas **N 7.960.892,00m** e **E 345.301,00m**; 225°28' e 48,81 m até o vértice 3755, de coordenadas **N 7.960.857,50m** e **E 345.266,50m**; 234°37' e 37,61 m até o vértice 3756, de coordenadas **N 7.960.835,50m** e **E 345.236,00m**; 251°16' e 34,95 m até o vértice 3757, de coordenadas **N 7.960.824,00m** e **E 345.203,00m**; 274°25' e 29,08 m até o vértice 3758, de coordenadas **N 7.960.826,00m** e **E 345.174,00m**; 282°50' e 25,58 m até o vértice 3759, de coordenadas **N 7.960.831,50m** e **E 345.149,00m**; 323°35' e 25,02 m até o vértice 3760, de coordenadas **N 7.960.851,50m** e **E 345.134,00m**; 340°58' e 43,48 m até o vértice 3761, de coordenadas **N 7.960.892,50m** e **E 345.119,50m**; 352°35' e 32,80 m até o vértice 3762, de coordenadas **N 7.960.925,00m** e **E 345.115,00m**; 03°55' e 41,08 m até o vértice 3763, de coordenadas **N 7.960.966,00m** e **E 345.117,50m**; 16°25' e 36,41 m até o vértice 3764, de coordenadas **N 7.961.001,00m** e **E 345.127,50m**; 09°28' e 44,54 m até o vértice 3765, de coordenadas **N 7.961.045,00m** e **E 345.134,50m**; 12°57' e 67,11 m até o vértice 3766, de coordenadas **N 7.961.110,50m** e **E 345.149,00m**; 11°53' e 45,40 m até o vértice 3767, de coordenadas **N 7.961.155,00m** e **E 345.158,00m**; 21°49' e 24,71 m até o vértice 3768, de coordenadas **N 7.961.178,00m** e **E 345.167,00m**; 27°37' e 19,68 m até o vértice 3769, de coordenadas **N 7.961.195,50m** e **E 345.176,00m**; 24°50' e 35,13 m até o vértice 3770, de coordenadas **N 7.961.227,50m** e **E 345.190,50m**; 12°34' e 50,12 m até o vértice 3771, de coordenadas **N 7.961.276,50m** e **E 345.201,00m**; 01°03' e 47,51 m até o vértice 3772, de coordenadas **N 7.961.324,00m** e **E 345.201,50m**; 00°27' e 33,48 m até o vértice 3773, de coordenadas **N 7.961.357,50m** e **E 345.201,50m**; 01°17' e 35,03 m até o vértice 3774, de coordenadas **N 7.961.392,50m** e **E 345.202,00m**; 358°35' e 31,00 m até o vértice 3775, de coordenadas **N 7.961.423,50m** e **E 345.201,00m**; 11°09' e 26,98 m até o vértice 3776, de coordenadas **N 7.961.450,00m** e **E 345.206,00m**; 48°43' e 30,81 m até o vértice 3777, de coordenadas **N 7.961.470,50m** e **E 345.229,00m**; 61°45' e 35,34 m até o vértice 3778, de coordenadas **N 7.961.487,50m** e **E 345.260,00m**; 61°23' e 46,36 m até o vértice 3779, de coordenadas **N 7.961.510,00m** e **E 345.300,50m**; 71°39' e 48,08 m até o vértice 3780, de coordenadas **N 7.961.525,50m** e **E 345.346,00m**; 72°41' e 96,61 m até o vértice 3781, de coordenadas **N 7.961.555,00m** e **E 345.438,00m**; 75°49' e 104,91 m até o vértice 3782, de coordenadas **N 7.961.581,50m** e **E 345.539,50m**; 78°13' e 70,63 m até o vértice 3783, de coordenadas **N 7.961.596,50m** e **E 345.608,50m**; 77°49' e 84,57 m até o vértice 3784, de coordenadas **N 7.961.615,00m** e **E 345.691,00m**; 74°45' e 88,81 m até o vértice 3785, de coordenadas **N 7.961.639,00m** e **E 345.776,50m**; 75°28' e 79,18 m até o vértice 3786, de coordenadas **N 7.961.659,50m** e **E 345.853,00m**; 67°09' e 43,02 m até o vértice 3787, de coordenadas **N 7.961.676,50m** e **E 345.892,50m**; 39°19' e 19,91 m até o vértice 3788, de coordenadas **N 7.961.692,00m** e **E 345.905,00m**; 22°44' e 23,77 m até o

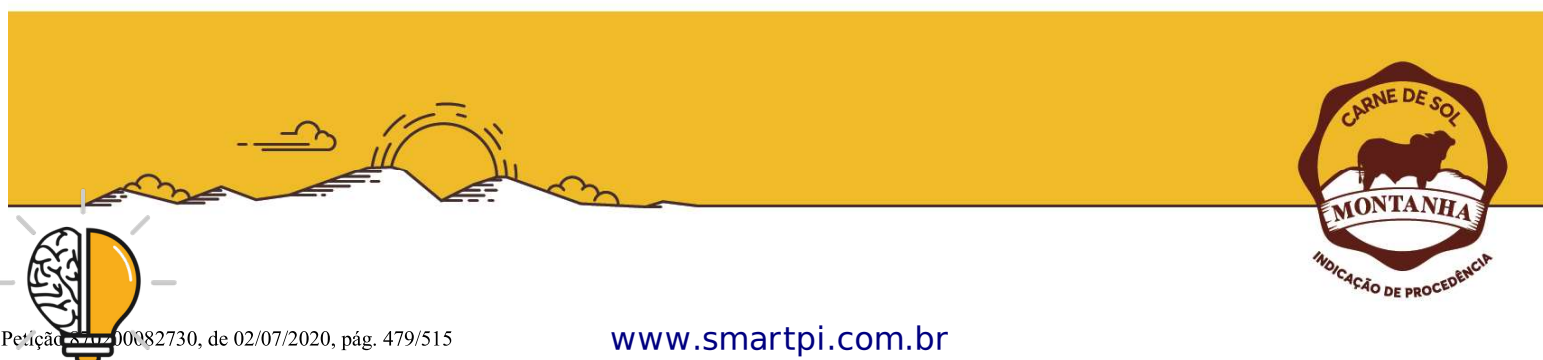


**GOVERNO DO ESTADO
DO ESPÍRITO SANTO**

*Secretaria da Agricultura,
Abastecimento, Aquicultura e Pesca*




vértice **3789**, de coordenadas **N 7.961.714,00m** e **E 345.914,00m**; 11°27' e 34,13 m até o vértice **3790**, de coordenadas **N 7.961.747,50m** e **E 345.920,50m**; 12°19' e 60,80 m até o vértice **3791**, de coordenadas **N 7.961.807,00m** e **E 345.933,00m**; 11°17' e 58,57 m até o vértice **3792**, de coordenadas **N 7.961.864,50m** e **E 345.944,00m**; 08°31' e 57,05 m até o vértice **3793**, de coordenadas **N 7.961.921,00m** e **E 345.952,00m**; 03°58' e 65,15 m até o vértice **3794**, de coordenadas **N 7.961.986,00m** e **E 345.956,00m**; 09°25' e 57,69 m até o vértice **3795**, de coordenadas **N 7.962.043,00m** e **E 345.965,00m**; 11°09' e 72,77 m até o vértice **3796**, de coordenadas **N 7.962.114,50m** e **E 345.978,50m**; 26°29' e 26,18 m até o vértice **3797**, de coordenadas **N 7.962.138,00m** e **E 345.990,00m**; 39°46' e 28,44 m até o vértice **3798**, de coordenadas **N 7.962.160,00m** e **E 346.008,00m**; 60°25' e 25,98 m até o vértice **3799**, de coordenadas **N 7.962.173,00m** e **E 346.030,50m**; 67°00' e 57,79 m até o vértice **3800**, de coordenadas **N 7.962.196,00m** e **E 346.083,50m**; 62°22' e 59,49 m até o vértice **3801**, de coordenadas **N 7.962.224,00m** e **E 346.136,00m**; 64°15' e 70,24 m até o vértice **3802**, de coordenadas **N 7.962.255,00m** e **E 346.199,00m**; 56°15' e 62,26 m até o vértice **3803**, de coordenadas **N 7.962.290,00m** e **E 346.250,50m**; 41°23' e 39,72 m até o vértice **3804**, de coordenadas **N 7.962.320,00m** e **E 346.276,50m**; 39°27' e 37,31 m até o vértice **3805**, de coordenadas **N 7.962.349,00m** e **E 346.300,00m**; 33°36' e 72,28 m até o vértice **3806**, de coordenadas **N 7.962.409,50m** e **E 346.339,50m**; 38°23' e 91,91 m até o vértice **3807**, de coordenadas **N 7.962.482,00m** e **E 346.396,00m**; 31°55' e 49,84 m até o vértice **3808**, de coordenadas **N 7.962.524,50m** e **E 346.422,00m**; 23°31' e 25,52 m até o vértice **3809**, de coordenadas **N 7.962.548,00m** e **E 346.432,00m**; 30°01' e 38,53 m até o vértice **3810**, de coordenadas **N 7.962.581,50m** e **E 346.451,00m**; 59°28' e 34,99 m até o vértice **3811**, de coordenadas **N 7.962.599,50m** e **E 346.481,00m**; 73°19' e 35,57 m até o vértice **3812**, de coordenadas **N 7.962.610,00m** e **E 346.515,00m**; 96°38' e 41,75 m até o vértice **3813**, de coordenadas **N 7.962.605,50m** e **E 346.556,50m**; 96°42' e 73,46 m até o vértice **3814**, de coordenadas **N 7.962.597,50m** e **E 346.629,50m**; 101°21' e 71,30 m até o vértice **3815**, de coordenadas **N 7.962.584,00m** e **E 346.699,50m**; 90°27' e 57,49 m até o vértice **3816**, de coordenadas **N 7.962.584,00m** e **E 346.757,00m**; 74°12' e 37,51 m até o vértice **3817**, de coordenadas **N 7.962.594,50m** e **E 346.793,00m**; 51°58' e 46,61 m até o vértice **3818**, de coordenadas **N 7.962.623,50m** e **E 346.829,50m**; 49°33' e 39,72 m até o vértice **3819**, de coordenadas **N 7.962.649,50m** e **E 346.859,50m**; 52°37' e 42,40 m até o vértice **3820**, de coordenadas **N 7.962.675,50m** e **E 346.893,00m**; 47°02' e 39,26 m até o vértice **3821**, de coordenadas **N 7.962.702,50m** e **E 346.921,50m**; 36°43' e 55,81 m até o vértice **3822**, de coordenadas **N 7.962.747,50m** e **E 346.954,50m**; 31°07' e 52,91 m até o vértice **3823**, de coordenadas **N 7.962.793,00m** e **E 346.981,50m**; 23°22' e 38,55 m até o vértice **3824**, de coordenadas **N 7.962.828,50m** e **E 346.996,50m**; 18°15' e 42,54 m até o vértice **3825**, de coordenadas **N 7.962.869,00m** e **E 347.009,50m**; 08°56' e 37,41 m até o vértice **3826**, de coordenadas **N 7.962.906,00m** e **E 347.015,00m**; 08°03' e 48,94 m até o vértice **3827**, de coordenadas **N 7.962.954,50m** e **E 347.021,50m**; 05°39' e 38,68 m até o vértice **3828**, de coordenadas **N 7.962.993,00m** e **E 347.025,00m**; 01°18' e 33,49 m até o vértice **3829**, de coordenadas **N 7.963.026,50m** e **E 347.025,50m**; 07°55' e 23,19 m até o vértice **3830**, de coordenadas **N 7.963.049,50m** e **E 347.028,50m**; 19°50' e 27,06 m até o vértice **3831**, de coordenadas **N 7.963.075,00m** e **E 347.037,50m**; 30°48' e 40,56 m até o vértice **3832**, de coordenadas **N 7.963.110,00m** e **E 347.058,00m**; 25°35' e 53,01 m até o vértice **3833**, de coordenadas **N 7.963.158,00m** e **E 347.080,50m**; 22°31' e 62,61 m até o vértice **3834**, de coordenadas **N 7.963.216,00m** e **E 347.104,00m**; 20°38' e 36,21 m até o vértice **3835**, de coordenadas **N 7.963.250,00m** e **E 347.116,50m**; 28°00' e 38,93 m até o vértice **3836**, de coordenadas **N 7.963.284,50m** e **E 347.134,50m**; 15°00' e 27,88 m até o vértice **3837**, de coordenadas **N 7.963.311,50m** e **E 347.141,50m**; 10°40' e 36,61 m até o vértice **3838**, de coordenadas **N 7.963.347,50m** e **E 347.148,00m**; 342°23' e 22,61 m até o vértice **3839**, de coordenadas **N 7.963.369,00m** e **E 347.141,00m**; 333°55' e 12,29 m até o vértice **3840**, de coordenadas **N 7.963.380,00m** e **E 347.135,50m**; 313°10' e 17,71 m até o vértice **3841**, de coordenadas **N 7.963.392,00m** e **E 347.122,50m**; 300°30' e 32,94 m até o vértice **3842**, de coordenadas **N 7.963.408,50m** e **E 347.094,00m**; 277°51' e 27,23 m até o vértice **3843**, de coordenadas **N 7.963.412,00m** e **E 347.067,00m**; 275°23' e 34,64 m até o vértice **3844**, de coordenadas **N 7.963.415,00m** e **E 347.032,50m**; 265°23' e 22,58 m até o vértice **3845**, de coordenadas **N 7.963.413,00m** e **E 347.010,00m**; 273°08' e 32,04 m até o vértice **3846**, de coordenadas **N 7.963.414,50m** e **E 346.978,00m**; 271°27' e 29,01 m até o vértice **3847**, de coordenadas **N 7.963.415,00m** e **E 346.949,00m**; 271°59' e 18,50 m até o vértice **3848**, de coordenadas **N 7.963.415,50m** e **E 346.930,50m**; 272°06' e 35,04 m até o vértice **3849**, de coordenadas **N 7.963.416,50m** e **E 346.895,50m**; 275°24' e 34,61 m até o vértice **3850**, de coordenadas **N 7.963.419,50m** e **E 346.861,00m**; 275°22' e 40,65 m até o vértice **3851**, de coordenadas **N 7.963.423,00m** e **E 346.820,50m**; 277°58' e 45,90 m até o vértice **3852**, de coordenadas **N 7.963.429,00m** e **E 346.775,00m**; 271°41' e 47,04 m até o vértice **3853**, de coordenadas **N 7.963.430,00m** e **E 346.728,00m**; 276°20' e 58,79 m até o vértice **3854**, de coordenadas **N 7.963.436,00m** e **E 346.669,50m**; 262°32' e 72,72 m até o vértice **3855**, de coordenadas **N 7.963.426,00m** e **E 346.597,50m**; 262°20' e 45,96 m até o vértice **3856**, de coordenadas **N 7.963.419,50m** e **E 346.552,00m**; 246°32' e 38,30 m até o vértice **3857**, de coordenadas **N 7.963.404,00m** e **E 346.517,00m**; 270°28' e 36,48 m até o vértice **3858**, de coordenadas **N 7.963.404,00m** e **E 346.480,50m**; 293°24' e 60,28 m até o vértice **3859**, de coordenadas **N 7.963.427,50m** e **E 346.425,00m**; 300°49' e 60,29 m até o vértice **3860**, de coordenadas **N 7.963.458,00m** e **E 346.373,00m**; 315°45'




GOVERNO DO ESTADO
DO ESPÍRITO SANTO

Secretaria da Agricultura,
Abastecimento, Aquicultura e Pesca



e 75,33 m até o vértice **3861**, de coordenadas **N 7.963.511,50m** e **E 346.320,00m**; 310°19' e 67,09 m até o vértice **3862**, de coordenadas **N 7.963.554,50m** e **E 346.268,50m**; 312°00' e 41,44 m até o vértice **3863**, de coordenadas **N 7.963.582,00m** e **E 346.237,50m**; 316°12' e 27,94 m até o vértice **3864**, de coordenadas **N 7.963.602,00m** e **E 346.218,00m**; 309°19' e 46,24 m até o vértice **3865**, de coordenadas **N 7.963.631,00m** e **E 346.182,00m**; 311°27' e 55,64 m até o vértice **3866**, de coordenadas **N 7.963.667,50m** e **E 346.140,00m**; 322°23' e 67,33 m até o vértice **3867**, de coordenadas **N 7.963.720,50m** e **E 346.098,50m**; 326°44' e 32,43 m até o vértice **3868**, de coordenadas **N 7.963.747,50m** e **E 346.080,50m**; 314°04' e 29,00 m até o vértice **3869**, de coordenadas **N 7.963.767,50m** e **E 346.059,50m**; 288°55' e 28,45 m até o vértice **3870**, de coordenadas **N 7.963.776,50m** e **E 346.032,50m**; 283°40' e 32,89 m até o vértice **3871**, de coordenadas **N 7.963.784,00m** e **E 346.000,50m**; 284°13' e 27,28 m até o vértice **3872**, de coordenadas **N 7.963.790,50m** e **E 345.974,00m**; 271°02' e 48,99 m até o vértice **3873**, de coordenadas **N 7.963.791,00m** e **E 345.925,00m**; 258°54' e 47,46 m até o vértice **3874**, de coordenadas **N 7.963.781,50m** e **E 345.878,50m**; 261°06' e 49,16 m até o vértice **3875**, de coordenadas **N 7.963.773,50m** e **E 345.830,00m**; 262°45' e 44,91 m até o vértice **3876**, de coordenadas **N 7.963.767,50m** e **E 345.785,50m**; 272°24' e 44,03 m até o vértice **3877**, de coordenadas **N 7.963.769,00m** e **E 345.741,50m**; 284°18' e 33,47 m até o vértice **3878**, de coordenadas **N 7.963.777,00m** e **E 345.709,00m**; 276°47' e 22,64 m até o vértice **3879**, de coordenadas **N 7.963.779,50m** e **E 345.686,50m**; 258°01' e 34,83 m até o vértice **3880**, de coordenadas **N 7.963.772,00m** e **E 345.652,50m**; 243°32' e 34,23 m até o vértice **3881**, de coordenadas **N 7.963.756,50m** e **E 345.622,00m**; 239°03' e 34,56 m até o vértice **3882**, de coordenadas **N 7.963.738,50m** e **E 345.592,50m**; 227°37' e 28,65 m até o vértice **3883**, de coordenadas **N 7.963.719,00m** e **E 345.571,50m**; 208°05' e 35,58 m até o vértice **3884**, de coordenadas **N 7.963.687,50m** e **E 345.555,00m**; 218°32' e 61,60 m até o vértice **3885**, de coordenadas **N 7.963.639,00m** e **E 345.517,00m**; 230°38' e 46,88 m até o vértice **3886**, de coordenadas **N 7.963.609,00m** e **E 345.481,00m**; 261°30' e 48,07 m até o vértice **3887**, de coordenadas **N 7.963.601,50m** e **E 345.433,50m**; 269°33' e 31,52 m até o vértice **3888**, de coordenadas **N 7.963.601,00m** e **E 345.402,00m**; 263°14' e 43,86 m até o vértice **3889**, de coordenadas **N 7.963.595,50m** e **E 345.358,50m**; 274°21' e 44,59 m até o vértice **3890**, de coordenadas **N 7.963.598,50m** e **E 345.314,00m**; 277°33' e 60,49 m até o vértice **3891**, de coordenadas **N 7.963.606,00m** e **E 345.254,00m**; 273°05' e 65,57 m até o vértice **3892**, de coordenadas **N 7.963.609,00m** e **E 345.188,50m**; 272°25' e 43,51 m até o vértice **3893**, de coordenadas **N 7.963.610,50m** e **E 345.145,00m**; 274°30' e 28,59 m até o vértice **3894**, de coordenadas **N 7.963.612,50m** e **E 345.116,50m**; 263°34' e 33,26 m até o vértice **3895**, de coordenadas **N 7.963.608,50m** e **E 345.083,50m**; 271°03' e 48,49 m até o vértice **3896**, de coordenadas **N 7.963.609,00m** e **E 345.035,00m**; 275°41' e 49,23 m até o vértice **3897**, de coordenadas **N 7.963.613,50m** e **E 344.986,00m**; 279°37' e 47,09 m até o vértice **3898**, de coordenadas **N 7.963.621,00m** e **E 344.939,50m**; 293°54' e 57,79 m até o vértice **3899**, de coordenadas **N 7.963.644,00m** e **E 344.886,50m**; 331°35' e 33,14 m até o vértice **3900**, de coordenadas **N 7.963.673,00m** e **E 344.870,50m**; 328°28' e 18,86 m até o vértice **3901**, de coordenadas **N 7.963.689,00m** e **E 344.860,50m**; 17°11' e 10,43 m até o vértice **3902**, de coordenadas **N 7.963.699,00m** e **E 344.863,50m**; 47°06' e 24,76 m até o vértice **3903**, de coordenadas **N 7.963.716,00m** e **E 344.881,50m**; 34°08' e 25,26 m até o vértice **3904**, de coordenadas **N 7.963.737,00m** e **E 344.895,50m**; 39°54' e 22,00 m até o vértice **3905**, de coordenadas **N 7.963.754,00m** e **E 344.909,50m**; 335°20' e 17,66 m até o vértice **3906**, de coordenadas **N 7.963.770,00m** e **E 344.902,00m**; 310°35' e 24,85 m até o vértice **3907**, de coordenadas **N 7.963.786,00m** e **E 344.883,00m**; 295°14' e 28,62 m até o vértice **3908**, de coordenadas **N 7.963.798,00m** e **E 344.857,00m**; 278°37' e 28,29 m até o vértice **3909**, de coordenadas **N 7.963.802,00m** e **E 344.829,00m**; 266°39' e 60,65 m até o vértice **3910**, de coordenadas **N 7.963.798,00m** e **E 344.768,50m**; 253°09' e 72,28 m até o vértice **3911**, de coordenadas **N 7.963.776,50m** e **E 344.699,50m**; 263°43' e 38,27 m até o vértice **3912**, de coordenadas **N 7.963.772,00m** e **E 344.661,50m**; 259°09' e 51,01 m até o vértice **3913**, de coordenadas **N 7.963.762,00m** e **E 344.611,50m**; 253°29' e 49,65 m até o vértice **3914**, de coordenadas **N 7.963.747,50m** e **E 344.564,00m**; 251°17' e 74,65 m até o vértice **3915**, de coordenadas **N 7.963.723,00m** e **E 344.493,50m**; 254°18' e 87,98 m até o vértice **3916**, de coordenadas **N 7.963.698,50m** e **E 344.409,00m**; 262°47' e 33,81 m até o vértice **3917**, de coordenadas **N 7.963.694,00m** e **E 344.375,50m**; 263°09' e 54,95 m até o vértice **3918**, de coordenadas **N 7.963.687,00m** e **E 344.321,00m**; 264°50' e 61,29 m até o vértice **3919**, de coordenadas **N 7.963.681,00m** e **E 344.260,00m**; 257°38' e 63,09 m até o vértice **3920**, de coordenadas **N 7.963.667,00m** e **E 344.198,50m**; 256°38' e 66,94 m até o vértice **3921**, de coordenadas **N 7.963.651,00m** e **E 344.133,50m**; 246°12' e 38,94 m até o vértice **3922**, de coordenadas **N 7.963.635,00m** e **E 344.098,00m**; 253°18' e 42,41 m até o vértice **3923**, de coordenadas **N 7.963.622,50m** e **E 344.057,50m**; 249°27' e 39,08 m até o vértice **3924**, de coordenadas **N 7.963.608,50m** e **E 344.021,00m**; 261°41' e 35,95 m até o vértice **3925**, de coordenadas **N 7.963.603,00m** e **E 343.985,50m**; 270°57' e 55,01 m até o vértice **3926**, de coordenadas **N 7.963.603,50m** e **E 343.930,50m**; 285°12' e 68,77 m até o vértice **3927**, de coordenadas **N 7.963.621,00m** e **E 343.864,00m**; 285°17' e 45,00 m até o vértice **3928**, de coordenadas **N 7.963.632,50m** e **E 343.820,50m**; 278°41' e 83,87 m até o vértice **3929**, de coordenadas **N 7.963.644,50m** e **E**




**GOVERNO DO ESTADO
DO ESPÍRITO SANTO**

*Secretaria da Agricultura,
Abastecimento, Aquicultura e Pesca*



343.737,50m; 277°21' e 95,70 m até o vértice **3930**, de coordenadas **N 7.963.656,00m** e **E 343.642,50m**; 279°31' e 79,49 m até o vértice **3931**, de coordenadas **N 7.963.668,50m** e **E 343.564,00m**; 273°35' e 27,55 m até o vértice **3932**, de coordenadas **N 7.963.670,00m** e **E 343.536,50m**; 280°20' e 58,36 m até o vértice **3933**, de coordenadas **N 7.963.680,00m** e **E 343.479,00m**; 278°10' e 40,89 m até o vértice **3934**, de coordenadas **N 7.963.685,50m** e **E 343.438,50m**; 268°40' e 32,00 m até o vértice **3935**, de coordenadas **N 7.963.684,50m** e **E 343.406,50m**; 257°15' e 26,21 m até o vértice **3936**, de coordenadas **N 7.963.678,50m** e **E 343.381,00m**; 253°09' e 23,55 m até o vértice **3937**, de coordenadas **N 7.963.671,50m** e **E 343.358,50m**; 245°35' e 30,88 m até o vértice **3938**, de coordenadas **N 7.963.658,50m** e **E 343.330,50m**; 220°31' e 40,24 m até o vértice **3939**, de coordenadas **N 7.963.627,71m** e **E 343.304,61m**; 206°44' e 30,20 m até o vértice **3940**, de coordenadas **N 7.963.600,63m** e **E 343.291,25m**; 204°28' e 23,95 m até o vértice **3941**, de coordenadas **N 7.963.578,75m** e **E 343.281,50m**; 193°07' e 18,22 m até o vértice **3942**, de coordenadas **N 7.963.561,00m** e **E 343.277,50m**; 203°07' e 32,50 m até o vértice **3943**, de coordenadas **N 7.963.531,00m** e **E 343.265,00m**; 196°31' e 34,35 m até o vértice **3944**, de coordenadas **N 7.963.498,00m** e **E 343.255,50m**; 193°45' e 28,27 m até o vértice **3945**, de coordenadas **N 7.963.470,50m** e **E 343.249,00m**; 228°02' e 23,68 m até o vértice **3946**, de coordenadas **N 7.963.454,50m** e **E 343.231,50m**; 259°25' e 39,23 m até o vértice **3947**, de coordenadas **N 7.963.447,00m** e **E 343.193,00m**; 265°19' e 50,21 m até o vértice **3948**, de coordenadas **N 7.963.442,50m** e **E 343.143,00m**; 284°43' e 30,47 m até o vértice **3949**, de coordenadas **N 7.963.450,00m** e **E 343.113,50m**; 294°53' e 36,24 m até o vértice **3950**, de coordenadas **N 7.963.465,00m** e **E 343.080,50m**; 299°52' e 72,33 m até o vértice **3951**, de coordenadas **N 7.963.500,50m** e **E 343.017,50m**; 304°46' e 91,39 m até o vértice **3952**, de coordenadas **N 7.963.552,00m** e **E 342.942,00m**; 302°31' e 67,84 m até o vértice **3953**, de coordenadas **N 7.963.588,00m** e **E 342.884,50m**; 307°48' e 37,11 m até o vértice **3954**, de coordenadas **N 7.963.610,50m** e **E 342.855,00m**; 302°58' e 53,95 m até o vértice **3955**, de coordenadas **N 7.963.639,50m** e **E 342.809,50m**; 297°26' e 63,99 m até o vértice **3956**, de coordenadas **N 7.963.668,50m** e **E 342.752,50m**; 300°45' e 55,56 m até o vértice **3957**, de coordenadas **N 7.963.696,50m** e **E 342.704,50m**; 274°47' e 33,10 m até o vértice **3958**, de coordenadas **N 7.963.699,00m** e **E 342.671,50m**; 282°17' e 21,96 m até o vértice **3959**, de coordenadas **N 7.963.703,50m** e **E 342.650,00m**; 266°13' e 27,09 m até o vértice **3960**, de coordenadas **N 7.963.701,50m** e **E 342.623,00m**; 287°11' e 26,11 m até o vértice **3961**, de coordenadas **N 7.963.709,00m** e **E 342.598,00m**; 298°39' e 30,64 m até o vértice **3962**, de coordenadas **N 7.963.723,50m** e **E 342.571,00m**; 316°41' e 33,25 m até o vértice **3963**, de coordenadas **N 7.963.747,50m** e **E 342.548,00m**; 301°57' e 39,26 m até o vértice **3964**, de coordenadas **N 7.963.768,00m** e **E 342.514,50m**; 284°31' e 35,08 m até o vértice **3965**, de coordenadas **N 7.963.776,50m** e **E 342.480,50m**; 281°46' e 28,03 m até o vértice **3966**, de coordenadas **N 7.963.782,00m** e **E 342.453,00m**; 322°52' e 24,60 m até o vértice **3967**, de coordenadas **N 7.963.801,50m** e **E 342.438,00m**; 339°34' e 29,43 m até o vértice **3968**, de coordenadas **N 7.963.829,00m** e **E 342.427,50m**; 05°44' e 43,69 m até o vértice **3969**, de coordenadas **N 7.963.872,50m** e **E 342.431,50m**; 08°23' e 43,42 m até o vértice **3970**, de coordenadas **N 7.963.915,50m** e **E 342.437,50m**; 357°34' e 39,57 m até o vértice **3971**, de coordenadas **N 7.963.955,00m** e **E 342.435,50m**; 357°43' e 31,02 m até o vértice **3972**, de coordenadas **N 7.963.986,00m** e **E 342.434,00m**; 342°38' e 29,41 m até o vértice **3973**, de coordenadas **N 7.964.014,00m** e **E 342.425,00m**; 347°28' e 20,03 m até o vértice **3974**, de coordenadas **N 7.964.033,50m** e **E 342.420,50m**; 04°09' e 23,06 m até o vértice **3975**, de coordenadas **N 7.964.056,50m** e **E 342.422,00m**; 02°58' e 34,51 m até o vértice **3976**, de coordenadas **N 7.964.091,00m** e **E 342.423,50m**; 15°35' e 32,65 m até o vértice **3977**, de coordenadas **N 7.964.122,50m** e **E 342.432,00m**; 30°04' e 25,30 m até o vértice **3978**, de coordenadas **N 7.964.144,50m** e **E 342.444,50m**; 07°49' e 31,25 m até o vértice **3979**, de coordenadas **N 7.964.175,50m** e **E 342.448,50m**; 30°00' e 55,74 m até o vértice **3980**, de coordenadas **N 7.964.224,00m** e **E 342.476,00m**; 13°47' e 58,60 m até o vértice **3981**, de coordenadas **N 7.964.281,00m** e **E 342.489,50m**; 18°14' e 39,37 m até o vértice **3982**, de coordenadas **N 7.964.318,50m** e **E 342.501,50m**; 16°46' e 30,22 m até o vértice **3983**, de coordenadas **N 7.964.347,50m** e **E 342.510,00m**; 348°25' e 28,65 m até o vértice **3984**, de coordenadas **N 7.964.375,50m** e **E 342.504,00m**; 312°43' e 37,16 m até o vértice **3985**, de coordenadas **N 7.964.400,50m** e **E 342.476,50m**; 301°35' e 30,98 m até o vértice **3986**, de coordenadas **N 7.964.416,50m** e **E 342.450,00m**; 294°39' e 37,81 m até o vértice **3987**, de coordenadas **N 7.964.432,00m** e **E 342.415,50m**; 291°54' e 39,73 m até o vértice **3988**, de coordenadas **N 7.964.446,50m** e **E 342.378,50m**; 308°02' e 22,10 m até o vértice **3989**, de coordenadas **N 7.964.460,00m** e **E 342.361,00m**; 306°35' e 36,52 m até o vértice **3990**, de coordenadas **N 7.964.481,50m** e **E 342.331,50m**; 310°22' e 31,94 m até o vértice **3991**, de coordenadas **N 7.964.502,00m** e **E 342.307,00m**; 323°34' e 17,50 m até o vértice **3992**, de coordenadas **N 7.964.516,00m** e **E 342.296,50m**; 334°39' e 33,34 m até o vértice **3993**, de coordenadas **N 7.964.546,00m** e **E 342.282,00m**; 342°53' e 33,04 m até o vértice **3994**, de coordenadas **N 7.964.577,50m** e **E 342.272,00m**; 348°20' e 50,13 m até o vértice **3995**, de coordenadas **N 7.964.626,50m** e **E 342.261,50m**; 354°42' e 29,64 m até o vértice **3996**, de coordenadas **N 7.964.656,00m** e **E 342.258,50m**; 352°20' e 63,66 m até o vértice **3997**, de coordenadas **N 7.964.719,00m** e **E 342.249,50m**; 353°04' e 58,47 m até o vértice **3998**, de coordenadas **N 7.964.777,00m** e **E 342.242,00m**; 357°20'




**GOVERNO DO ESTADO
DO ESPÍRITO SANTO**

*Secretaria da Agricultura,
Abastecimento, Aquicultura e Pesca*




e 45,58 m até o vértice 3999, de coordenadas **N 7.964.822,50m** e **E 342.239,50m**; 05°03' e 37,63 m até o vértice 4000, de coordenadas **N 7.964.860,00m** e **E 342.242,50m**; 05°39' e 49,71 m até o vértice 4001, de coordenadas **N 7.964.909,50m** e **E 342.247,00m**; 358°21' e 54,53 m até o vértice 4002, de coordenadas **N 7.964.964,00m** e **E 342.245,00m**; 349°09' e 53,53 m até o vértice 4003, de coordenadas **N 7.965.016,50m** e **E 342.234,50m**; 353°18' e 24,21 m até o vértice 4004, de coordenadas **N 7.965.040,50m** e **E 342.231,50m**; 341°33' e 55,49 m até o vértice 4005, de coordenadas **N 7.965.093,00m** e **E 342.213,50m**; 346°16' e 38,71 m até o vértice 4006, de coordenadas **N 7.965.130,50m** e **E 342.204,00m**; 349°56' e 41,19 m até o vértice 4007, de coordenadas **N 7.965.171,00m** e **E 342.196,50m**; 345°28' e 50,21 m até o vértice 4008, de coordenadas **N 7.965.219,50m** e **E 342.183,50m**; 343°22' e 40,82 m até o vértice 4009, de coordenadas **N 7.965.258,50m** e **E 342.171,50m**; 353°27' e 32,74 m até o vértice 4010, de coordenadas **N 7.965.291,00m** e **E 342.167,50m**; 07°15' e 42,31 m até o vértice 4011, de coordenadas **N 7.965.333,00m** e **E 342.172,50m**; 14°14' e 23,16 m até o vértice 4012, de coordenadas **N 7.965.355,50m** e **E 342.178,00m**; 20°37' e 42,08 m até o vértice 4013, de coordenadas **N 7.965.395,00m** e **E 342.192,50m**; 10°11' e 35,52 m até o vértice 4014, de coordenadas **N 7.965.430,00m** e **E 342.198,50m**; 356°37' e 12,97 m até o vértice 4015, de coordenadas **N 7.965.442,93m** e **E 342.197,61m**; 31°23' e 5,69 m até o vértice 4016, de coordenadas **N 7.965.447,82m** e **E 342.200,54m**; 321°54' e 9,18 m até o vértice 4017, de coordenadas **N 7.965.455,00m** e **E 342.194,83m**; 346°13' e 19,60 m até o vértice 4018, de coordenadas **N 7.965.474,00m** e **E 342.190,00m**; 339°49' e 32,59 m até o vértice 4019, de coordenadas **N 7.965.504,50m** e **E 342.178,50m**; 316°03' e 35,02 m até o vértice 4020, de coordenadas **N 7.965.529,50m** e **E 342.154,00m**; 314°43' e 25,82 m até o vértice 4021, de coordenadas **N 7.965.547,50m** e **E 342.135,50m**; 297°43' e 34,89 m até o vértice 4022, de coordenadas **N 7.965.563,50m** e **E 342.104,50m**; 300°49' e 30,73 m até o vértice 4023, de coordenadas **N 7.965.579,00m** e **E 342.078,00m**; 322°18' e 62,32 m até o vértice 4024, de coordenadas **N 7.965.628,00m** e **E 342.039,50m**; 315°28' e 38,17 m até o vértice 4025, de coordenadas **N 7.965.655,00m** e **E 342.012,50m**; 337°09' e 35,40 m até o vértice 4026, de coordenadas **N 7.965.687,50m** e **E 341.998,50m**; 350°51' e 29,93 m até o vértice 4027, de coordenadas **N 7.965.717,00m** e **E 341.993,50m**; 349°57' e 43,75 m até o vértice 4028, de coordenadas **N 7.965.760,00m** e **E 341.985,50m**; 350°19' e 68,06 m até o vértice 4029, de coordenadas **N 7.965.827,00m** e **E 341.973,50m**; 343°17' e 28,79 m até o vértice 4030, de coordenadas **N 7.965.854,50m** e **E 341.965,00m**; 332°43' e 32,21 m até o vértice 4031, de coordenadas **N 7.965.883,00m** e **E 341.950,00m**; 332°45' e 45,20 m até o vértice 4032, de coordenadas **N 7.965.923,00m** e **E 341.929,00m**; 327°18' e 46,58 m até o vértice 4033, de coordenadas **N 7.965.962,00m** e **E 341.903,50m**; 327°14' e 32,87 m até o vértice 4034, de coordenadas **N 7.965.989,50m** e **E 341.885,50m**; 311°25' e 19,84 m até o vértice 4035, de coordenadas **N 7.966.002,50m** e **E 341.870,50m**; 296°17' e 16,11 m até o vértice 4036, de coordenadas **N 7.966.009,50m** e **E 341.856,00m**; 271°35' e 25,52 m até o vértice 4037, de coordenadas **N 7.966.010,00m** e **E 341.830,50m**; 253°40' e 32,91 m até o vértice 4038, de coordenadas **N 7.966.000,50m** e **E 341.799,00m**; 245°53' e 32,45 m até o vértice 4039, de coordenadas **N 7.965.987,00m** e **E 341.769,50m**; 244°19' e 30,65 m até o vértice 4040, de coordenadas **N 7.965.973,50m** e **E 341.742,00m**; 247°55' e 48,18 m até o vértice 4041, de coordenadas **N 7.965.955,00m** e **E 341.697,50m**; 241°49' e 61,53 m até o vértice 4042, de coordenadas **N 7.965.925,50m** e **E 341.643,50m**; 242°17' e 103,81 m até o vértice 4043, de coordenadas **N 7.965.876,50m** e **E 341.552,00m**; 252°33' e 37,32 m até o vértice 4044, de coordenadas **N 7.965.865,00m** e **E 341.516,50m**; 250°19' e 37,81 m até o vértice 4045, de coordenadas **N 7.965.852,00m** e **E 341.481,00m**; 262°37' e 47,44 m até o vértice 4046, de coordenadas **N 7.965.845,50m** e **E 341.434,00m**; 255°42' e 47,07 m até o vértice 4047, de coordenadas **N 7.965.833,50m** e **E 341.388,50m**; 266°24' e 42,62 m até o vértice 4048, de coordenadas **N 7.965.830,50m** e **E 341.346,00m**; 277°47' e 58,99 m até o vértice 4049, de coordenadas **N 7.965.838,00m** e **E 341.287,50m**; 295°34' e 25,93 m até o vértice 4050, de coordenadas **N 7.965.849,00m** e **E 341.264,00m**; 320°56' e 29,86 m até o vértice 4051, de coordenadas **N 7.965.872,00m** e **E 341.245,00m**; 340°16' e 26,10 m até o vértice 4052, de coordenadas **N 7.965.896,50m** e **E 341.236,00m**; 321°09' e 35,53 m até o vértice 4053, de coordenadas **N 7.965.924,00m** e **E 341.213,50m**; 295°01' e 31,33 m até o vértice 4054, de coordenadas **N 7.965.937,00m** e **E 341.185,00m**; 292°21' e 60,37 m até o vértice 4055, de coordenadas **N 7.965.959,50m** e **E 341.129,00m**; 284°41' e 34,56 m até o vértice 4056, de coordenadas **N 7.965.968,00m** e **E 341.095,50m**; 283°14' e 76,89 m até o vértice 4057, de coordenadas **N 7.965.985,00m** e **E 341.020,50m**; 283°00' e 36,87 m até o vértice 4058, de coordenadas **N 7.965.993,00m** e **E 340.984,50m**; 280°31' e 57,38 m até o vértice 4059, de coordenadas **N 7.966.003,00m** e **E 340.928,00m**; 277°07' e 51,86 m até o vértice 4060, de coordenadas **N 7.966.009,00m** e **E 340.876,50m**; 274°02' e 40,08 m até o vértice 4061, de coordenadas **N 7.966.011,50m** e **E 340.836,50m**; 267°16' e 35,59 m até o vértice 4062, de coordenadas **N 7.966.009,50m** e **E 340.801,00m**; 258°08' e 60,89 m até o vértice 4063, de coordenadas **N 7.965.996,50m** e **E 340.741,50m**; 258°48' e 29,62 m até o vértice 4064, de coordenadas **N 7.965.990,50m** e **E 340.712,50m**; 239°52' e 25,55 m até o vértice 4065, de coordenadas **N 7.965.977,50m** e **E 340.690,50m**; 244°13' e 40,72 m até o vértice 4066, de coordenadas **N 7.965.959,50m** e **E 340.654,00m**; 252°59' e 38,28 m até o vértice 4067, de coordenadas **N 7.965.948,00m** e **E 340.617,50m**; 256°42'




**GOVERNO DO ESTADO
DO ESPÍRITO SANTO**

*Secretaria da Agricultura,
Abastecimento, Aquicultura e Pesca*




e 27,29 m até o vértice **4068**, de coordenadas **N 7.965.941,50m** e **E 340.591,00m**; 279°56' e 42,55 m até o vértice **4069**, de coordenadas **N 7.965.948,50m** e **E 340.549,00m**; 296°44' e 44,08 m até o vértice **4070**, de coordenadas **N 7.965.968,00m** e **E 340.509,50m**; 321°22' e 48,33 m até o vértice **4071**, de coordenadas **N 7.966.005,50m** e **E 340.479,00m**; 342°44' e 62,46 m até o vértice **4072**, de coordenadas **N 7.966.065,00m** e **E 340.460,00m**; 07°26' e 24,68 m até o vértice **4073**, de coordenadas **N 7.966.089,50m** e **E 340.463,00m**; 08°24' e 36,36 m até o vértice **4074**, de coordenadas **N 7.966.125,50m** e **E 340.468,00m**; 335°39' e 44,07 m até o vértice **4075**, de coordenadas **N 7.966.165,50m** e **E 340.449,50m**; 329°51' e 56,92 m até o vértice **4076**, de coordenadas **N 7.966.214,50m** e **E 340.420,50m**; 332°22' e 41,40 m até o vértice **4077**, de coordenadas **N 7.966.251,00m** e **E 340.401,00m**; 332°58' e 27,06 m até o vértice **4078**, de coordenadas **N 7.966.275,00m** e **E 340.388,50m**; 322°06' e 42,73 m até o vértice **4079**, de coordenadas **N 7.966.308,50m** e **E 340.362,00m**; 326°34' e 38,53 m até o vértice **4080**, de coordenadas **N 7.966.340,50m** e **E 340.340,50m**; 316°47' e 31,13 m até o vértice **4081**, de coordenadas **N 7.966.363,00m** e **E 340.319,00m**; 300°34' e 83,80 m até o vértice **4082**, de coordenadas **N 7.966.405,00m** e **E 340.246,50m**; 295°34' e 27,07 m até o vértice **4083**, de coordenadas **N 7.966.416,50m** e **E 340.222,00m**; 291°34' e 44,48 m até o vértice **4084**, de coordenadas **N 7.966.432,50m** e **E 340.180,50m**; 274°57' e 51,15 m até o vértice **4085**, de coordenadas **N 7.966.436,50m** e **E 340.129,50m**; 292°31' e 62,60 m até o vértice **4086**, de coordenadas **N 7.966.460,00m** e **E 340.071,50m**; 303°55' e 28,16 m até o vértice **4087**, de coordenadas **N 7.966.475,50m** e **E 340.048,00m**; 303°43' e 38,26 m até o vértice **4088**, de coordenadas **N 7.966.496,50m** e **E 340.016,00m**; 318°36' e 38,98 m até o vértice **4089**, de coordenadas **N 7.966.525,50m** e **E 339.990,00m**; 305°34' e 39,12 m até o vértice **4090**, de coordenadas **N 7.966.548,00m** e **E 339.958,00m**; 306°16' e 53,01 m até o vértice **4091**, de coordenadas **N 7.966.579,00m** e **E 339.915,00m**; 294°43' e 49,90 m até o vértice **4092**, de coordenadas **N 7.966.599,50m** e **E 339.869,50m**; 292°41' e 41,04 m até o vértice **4093**, de coordenadas **N 7.966.615,00m** e **E 339.831,50m**; 318°54' e 35,41 m até o vértice **4094**, de coordenadas **N 7.966.641,50m** e **E 339.808,00m**; 332°12' e 30,66 m até o vértice **4095**, de coordenadas **N 7.966.668,50m** e **E 339.793,50m**; 351°28' e 31,90 m até o vértice **4096**, de coordenadas **N 7.966.700,00m** e **E 339.788,50m**; 344°01' e 77,68 m até o vértice **4097**, de coordenadas **N 7.966.774,50m** e **E 339.766,50m**; 359°36' e 34,01 m até o vértice **4098**, de coordenadas **N 7.966.808,50m** e **E 339.766,00m**; 351°19' e 50,17 m até o vértice **4099**, de coordenadas **N 7.966.858,00m** e **E 339.758,00m**; 344°10' e 55,22 m até o vértice **4100**, de coordenadas **N 7.966.911,00m** e **E 339.742,50m**; 318°45' e 61,62 m até o vértice **4101**, de coordenadas **N 7.966.957,00m** e **E 339.701,50m**; 318°50' e 54,19 m até o vértice **4102**, de coordenadas **N 7.966.997,50m** e **E 339.665,50m**; 313°20' e 56,63 m até o vértice **4103**, de coordenadas **N 7.967.036,00m** e **E 339.624,00m**; 313°14' e 54,48 m até o vértice **4104**, de coordenadas **N 7.967.073,00m** e **E 339.584,00m**; 312°21' e 45,68 m até o vértice **4105**, de coordenadas **N 7.967.103,50m** e **E 339.550,00m**; 317°39' e 19,09 m até o vértice **4106**, de coordenadas **N 7.967.117,50m** e **E 339.537,00m**; 299°05' e 43,88 m até o vértice **4107**, de coordenadas **N 7.967.138,50m** e **E 339.498,50m**; 306°07' e 28,31 m até o vértice **4108**, de coordenadas **N 7.967.155,00m** e **E 339.475,50m**; 304°35' e 56,16 m até o vértice **4109**, de coordenadas **N 7.967.186,50m** e **E 339.429,00m**; 306°47' e 42,19 m até o vértice **4110**, de coordenadas **N 7.967.211,50m** e **E 339.395,00m**; 325°02' e 72,44 m até o vértice **4111**, de coordenadas **N 7.967.270,50m** e **E 339.353,00m**; 332°47' e 45,19 m até o vértice **4112**, de coordenadas **N 7.967.310,50m** e **E 339.332,00m**; 343°14' e 52,34 m até o vértice **4113**, de coordenadas **N 7.967.360,50m** e **E 339.316,50m**; 348°09' e 32,76 m até o vértice **4114**, de coordenadas **N 7.967.392,50m** e **E 339.309,50m**; 354°24' e 42,76 m até o vértice **4115**, de coordenadas **N 7.967.435,00m** e **E 339.305,00m**; 02°57' e 58,03 m até o vértice **4116**, de coordenadas **N 7.967.493,00m** e **E 339.307,50m**; 09°35' e 28,38 m até o vértice **4117**, de coordenadas **N 7.967.521,00m** e **E 339.312,00m**; 355°09' e 43,20 m até o vértice **4118**, de coordenadas **N 7.967.564,00m** e **E 339.308,00m**; 347°20' e 46,20 m até o vértice **4119**, de coordenadas **N 7.967.609,00m** e **E 339.297,50m**; 326°37' e 91,52 m até o vértice **4120**, de coordenadas **N 7.967.685,00m** e **E 339.246,50m**; 326°55' e 53,42 m até o vértice **4121**, de coordenadas **N 7.967.729,50m** e **E 339.217,00m**; 323°12' e 70,98 m até o vértice **4122**, de coordenadas **N 7.967.786,00m** e **E 339.174,00m**; 324°52' e 116,86 m até o vértice **4123**, de coordenadas **N 7.967.881,00m** e **E 339.106,00m**; 321°10' e 28,42 m até o vértice **4124**, de coordenadas **N 7.967.903,00m** e **E 339.088,00m**; 316°35' e 54,81 m até o vértice **4125**, de coordenadas **N 7.967.942,50m** e **E 339.050,00m**; 308°35' e 41,31 m até o vértice **4126**, de coordenadas **N 7.967.968,00m** e **E 339.017,50m**; 316°24' e 45,98 m até o vértice **4127**, de coordenadas **N 7.968.001,00m** e **E 338.985,50m**; 309°39' e 24,52 m até o vértice **4128**, de coordenadas **N 7.968.016,50m** e **E 338.966,50m**; 322°49' e 22,11 m até o vértice **4129**, de coordenadas **N 7.968.034,00m** e **E 338.953,00m**; 313°28' e 30,79 m até o vértice **4130**, de coordenadas **N 7.968.055,00m** e **E 338.930,50m**; 314°52' e 33,60 m até o vértice **4131**, de coordenadas **N 7.968.078,50m** e **E 338.906,50m**; 333°07' e 48,98 m até o vértice **4132**, de coordenadas **N 7.968.122,00m** e **E 338.884,00m**; 333°16' e 40,48 m até o vértice **4133**, de coordenadas **N 7.968.158,00m** e **E 338.865,50m**; 317°01' e 39,96 m até o vértice **4134**, de coordenadas **N 7.968.187,00m** e **E 338.838,00m**; 318°49' e 36,11 m até o vértice **4135**, de coordenadas **N 7.968.214,00m** e **E 338.814,00m**; 324°27' e 20,40 m até o vértice **4136**, de coordenadas **N 7.968.230,50m** e **E 338.802,00m**; 323°44'




**GOVERNO DO ESTADO
DO ESPÍRITO SANTO**

*Secretaria da Agricultura,
Abastecimento, Aquicultura e Pesca*




e 39,31 m até o vértice **4137**, de coordenadas **N 7.968.262,00m** e **E 338.778,50m**; 329°00' e 36,37 m até o vértice **4138**, de coordenadas **N 7.968.293,00m** e **E 338.759,50m**; 346°20' e 55,18 m até o vértice **4139**, de coordenadas **N 7.968.346,50m** e **E 338.746,00m**; 356°57' e 57,11 m até o vértice **4140**, de coordenadas **N 7.968.403,50m** e **E 338.742,50m**; 07°21' e 45,82 m até o vértice **4141**, de coordenadas **N 7.968.449,00m** e **E 338.748,00m**; 02°36' e 40,53 m até o vértice **4142**, de coordenadas **N 7.968.489,50m** e **E 338.749,50m**; 08°41' e 45,47 m até o vértice **4143**, de coordenadas **N 7.968.534,50m** e **E 338.756,00m**; 357°06' e 42,58 m até o vértice **4144**, de coordenadas **N 7.968.577,00m** e **E 338.753,50m**; 07°53' e 50,44 m até o vértice **4145**, de coordenadas **N 7.968.627,00m** e **E 338.760,00m**; 335°36' e 36,90 m até o vértice **4146**, de coordenadas **N 7.968.660,50m** e **E 338.744,50m**; 348°44' e 24,51 m até o vértice **4147**, de coordenadas **N 7.968.684,50m** e **E 338.739,50m**; 320°33' e 31,97 m até o vértice **4148**, de coordenadas **N 7.968.709,00m** e **E 338.719,00m**; 296°18' e 34,42 m até o vértice **4149**, de coordenadas **N 7.968.724,00m** e **E 338.688,00m**; 285°31' e 34,70 m até o vértice **4150**, de coordenadas **N 7.968.733,00m** e **E 338.654,50m**; 281°31' e 62,65 m até o vértice **4151**, de coordenadas **N 7.968.745,00m** e **E 338.593,00m**; 277°15' e 29,71 m até o vértice **4152**, de coordenadas **N 7.968.748,50m** e **E 338.563,50m**; 266°06' e 32,60 m até o vértice **4153**, de coordenadas **N 7.968.746,00m** e **E 338.531,00m**; 263°31' e 61,96 m até o vértice **4154**, de coordenadas **N 7.968.738,50m** e **E 338.469,50m**; 261°47' e 36,42 m até o vértice **4155**, de coordenadas **N 7.968.733,00m** e **E 338.433,50m**; 258°39' e 34,22 m até o vértice **4156**, de coordenadas **N 7.968.726,00m** e **E 338.400,00m**; 244°19' e 30,65 m até o vértice **4157**, de coordenadas **N 7.968.712,50m** e **E 338.372,50m**; 236°49' e 41,46 m até o vértice **4158**, de coordenadas **N 7.968.689,50m** e **E 338.338,00m**; 219°39' e 34,82 m até o vértice **4159**, de coordenadas **N 7.968.662,50m** e **E 338.316,00m**; 224°55' e 37,13 m até o vértice **4160**, de coordenadas **N 7.968.636,00m** e **E 338.290,00m**; 219°02' e 44,14 m até o vértice **4161**, de coordenadas **N 7.968.601,50m** e **E 338.262,50m**; 228°25' e 34,33 m até o vértice **4162**, de coordenadas **N 7.968.578,50m** e **E 338.237,00m**; 234°22' e 29,72 m até o vértice **4163**, de coordenadas **N 7.968.561,00m** e **E 338.213,00m**; 253°28' e 37,63 m até o vértice **4164**, de coordenadas **N 7.968.550,00m** e **E 338.177,00m**; 274°16' e 23,08 m até o vértice **4165**, de coordenadas **N 7.968.551,50m** e **E 338.154,00m**; 278°15' e 47,94 m até o vértice **4166**, de coordenadas **N 7.968.558,00m** e **E 338.106,50m**; 279°36' e 56,72 m até o vértice **4167**, de coordenadas **N 7.968.567,00m** e **E 338.050,50m**; 279°09' e 53,11 m até o vértice **4168**, de coordenadas **N 7.968.575,00m** e **E 337.998,00m**; 277°12' e 46,81 m até o vértice **4169**, de coordenadas **N 7.968.580,50m** e **E 337.951,50m**; 272°15' e 49,03 m até o vértice **4170**, de coordenadas **N 7.968.582,00m** e **E 337.902,50m**; 260°52' e 32,97 m até o vértice **4171**, de coordenadas **N 7.968.576,50m** e **E 337.870,00m**; 263°09' e 54,94 m até o vértice **4172**, de coordenadas **N 7.968.569,50m** e **E 337.815,50m**; 247°59' e 47,09 m até o vértice **4173**, de coordenadas **N 7.968.551,50m** e **E 337.772,00m**; 255°27' e 40,40 m até o vértice **4174**, de coordenadas **N 7.968.541,00m** e **E 337.733,00m**; 248°06' e 36,77 m até o vértice **4175**, de coordenadas **N 7.968.527,00m** e **E 337.699,00m**; 240°09' e 44,61 m até o vértice **4176**, de coordenadas **N 7.968.504,50m** e **E 337.660,50m**;

241°49' e 36,47 m até o vértice **4177**, de coordenadas **N 7.968.487,00m** e **E 337.628,50m**; 227°26' e 41,05 m até o vértice **4178**, de coordenadas **N 7.968.459,00m** e **E 337.598,50m**; 213°58' e 38,97 m até o vértice **4179**, de coordenadas **N 7.968.426,50m** e **E 337.577,00m**; 203°55' e 45,24 m até o vértice **4180**, de coordenadas **N 7.968.385,00m** e **E 337.559,00m**; 211°04' e 38,34 m até o vértice **4181**, de coordenadas **N 7.968.352,00m** e **E 337.539,50m**; 239°06' e 24,01 m até o vértice **4182**, de coordenadas **N 7.968.339,50m** e **E 337.519,00m**; 276°44' e 32,19 m até o vértice **4183**, de coordenadas **N 7.968.343,00m** e **E 337.487,00m**; 292°44' e 23,78 m até o vértice **4184**, de coordenadas **N 7.968.352,00m** e **E 337.465,00m**; 312°24' e 32,92 m até o vértice **4185**, de coordenadas **N 7.968.374,00m** e **E 337.440,50m**; 307°14' e 54,32 m até o vértice **4186**, de coordenadas **N 7.968.406,50m** e **E 337.397,00m**; 321°50' e 38,44 m até o vértice **4187**, de coordenadas **N 7.968.436,50m** e **E 337.373,00m**; 321°27' e 61,12 m até o vértice **4188**, de coordenadas **N 7.968.484,00m** e **E 337.334,50m**; 314°36' e 45,27 m até o vértice **4189**, de coordenadas **N 7.968.515,50m** e **E 337.302,00m**; 311°10' e 28,35 m até o vértice **4190**, de coordenadas **N 7.968.534,00m** e **E 337.280,50m**; 320°07' e 39,38 m até o vértice **4191**, de coordenadas **N 7.968.564,00m** e **E 337.255,00m**; 326°59' e 38,97 m até o vértice **4192**, de coordenadas **N 7.968.596,50m** e **E 337.233,50m**; 334°25' e 48,98 m até o vértice **4193**, de coordenadas **N 7.968.640,50m** e **E 337.212,00m**; 347°23' e 59,58 m até o vértice **4194**, de coordenadas **N 7.968.698,50m** e **E 337.198,50m**; 346°48' e 19,04 m até o vértice **4195**, de coordenadas **N 7.968.717,00m** e **E 337.194,00m**; 355°09' e 21,57 m até o vértice **4196**, de coordenadas **N 7.968.738,50m** e **E 337.192,00m**; 350°18' e 59,45 m até o vértice **4197**, de coordenadas **N 7.968.797,00m** e **E 337.181,50m**; 08°22' e 51,00 m até o vértice **4198**, de coordenadas **N 7.968.847,50m** e **E 337.188,50m**; 354°46' e 25,13 m até o vértice **4199**, de coordenadas **N 7.968.872,50m** e **E 337.186,00m**; 07°05' e 47,81 m até o vértice **4200**, de coordenadas **N 7.968.920,00m** e **E 337.191,50m**; 20°03' e 40,32 m até o vértice **4201**, de coordenadas **N 7.968.958,00m** e **E 337.205,00m**; 22°10' e 52,75 m até o vértice **4202**, de coordenadas **N 7.969.007,00m** e **E 337.224,50m**; 34°11' e 39,66 m até o vértice **4203**, de coordenadas **N 7.969.040,00m** e **E 337.246,50m**;




**GOVERNO DO ESTADO
DO ESPÍRITO SANTO**

*Secretaria da Agricultura,
Abastecimento, Aquicultura e Pesca*




e 24,56 m até o vértice **4204**, de coordenadas **N 7.969.053,50m** e **E 337.267,00m**; 75°59' e 32,01 m até o vértice **4205**, de coordenadas **N 7.969.061,50m** e **E 337.298,00m**; 83°40' e 33,73 m até o vértice **4206**, de coordenadas **N 7.969.065,50m** e **E 337.331,50m**; 87°34' e 49,57 m até o vértice **4207**, de coordenadas **N 7.969.068,00m** e **E 337.381,00m**; 86°03' e 45,14 m até o vértice **4208**, de coordenadas **N 7.969.071,50m** e **E 337.426,00m**; 89°13' e 45,51 m até o vértice **4209**, de coordenadas **N 7.969.072,50m** e **E 337.471,50m**; 85°50' e 49,69 m até o vértice **4210**, de coordenadas **N 7.969.076,50m** e **E 337.521,00m**; 64°56' e 37,10 m até o vértice **4211**, de coordenadas **N 7.969.092,50m** e **E 337.554,50m**; 51°43' e 39,12 m até o vértice **4212**, de coordenadas **N 7.969.117,00m** e **E 337.585,00m**; 14°31' e 26,81 m até o vértice **4213**, de coordenadas **N 7.969.143,00m** e **E 337.591,50m**; 29°20' e 27,97 m até o vértice **4214**, de coordenadas **N 7.969.167,50m** e **E 337.605,00m**; 17°22' e 29,29 m até o vértice **4215**, de coordenadas **N 7.969.195,50m** e **E 337.613,50m**; 331°07' e 36,72 m até o vértice **4216**, de coordenadas **N 7.969.227,50m** e **E 337.595,50m**; 297°15' e 58,82 m até o vértice **4217**, de coordenadas **N 7.969.254,00m** e **E 337.543,00m**; 287°15' e 27,67 m até o vértice **4218**, de coordenadas **N 7.969.262,00m** e **E 337.516,50m**; 291°05' e 62,53 m até o vértice **4219**, de coordenadas **N 7.969.284,00m** e **E 337.458,00m**; 287°11' e 52,21 m até o vértice **4220**, de coordenadas **N 7.969.299,00m** e **E 337.408,00m**; 275°30' e 62,73 m até o vértice **4221**, de coordenadas **N 7.969.304,50m** e **E 337.345,50m**; 272°53' e 95,09 m até o vértice **4222**, de coordenadas **N 7.969.308,50m** e **E 337.250,50m**; 270°30' e 35,00 m até o vértice **4223**, de coordenadas **N 7.969.308,50m** e **E 337.215,50m**; 260°51' e 62,89 m até o vértice **4224**, de coordenadas **N 7.969.298,00m** e **E 337.153,50m**; 264°19' e 51,30 m até o vértice **4225**, de coordenadas **N 7.969.292,50m** e **E 337.102,50m**; 263°41' e 54,88 m até o vértice **4226**, de coordenadas **N 7.969.286,00m** e **E 337.048,00m**; 248°22' e 34,55 m até o vértice **4227**, de coordenadas **N 7.969.273,00m** e **E 337.016,00m**; 255°14' e 45,60 m até o vértice **4228**, de coordenadas **N 7.969.261,00m** e **E 336.972,00m**; 254°26' e 45,28 m até o vértice **4229**, de coordenadas **N 7.969.248,50m** e **E 336.928,50m**; 258°37' e 38,84 m até o vértice **4230**, de coordenadas **N 7.969.240,50m** e **E 336.890,50m**; 283°44' e 43,64 m até o vértice **4231**, de coordenadas **N 7.969.250,50m** e **E 336.848,00m**; 290°01' e 47,78 m até o vértice **4232**, de coordenadas **N 7.969.266,50m** e **E 336.803,00m**; 301°49' e 29,85 m até o vértice **4233**, de coordenadas **N 7.969.282,00m** e **E 336.777,50m**; 314°43' e 26,53 m até o vértice **4234**, de coordenadas **N 7.969.300,50m** e **E 336.758,50m**; 298°07' e 47,41 m até o vértice **4235**, de coordenadas **N 7.969.322,50m** e **E 336.716,50m**; 285°57' e 48,76 m até o vértice **4236**, de coordenadas **N 7.969.335,50m** e **E 336.669,50m**; 278°20' e 47,45 m até o vértice **4237**, de coordenadas **N 7.969.342,00m** e **E 336.622,50m**; 277°05' e 52,36 m até o vértice **4238**, de coordenadas **N 7.969.348,00m** e **E 336.570,50m**; 269°15' e 23,99 m até o vértice **4239**, de coordenadas **N 7.969.347,50m** e **E 336.546,50m**; 262°48' e 18,67 m até o vértice **4240**, de coordenadas **N 7.969.345,00m** e **E 336.528,00m**; 267°53' e 33,55 m até o vértice **4241**, de coordenadas **N 7.969.343,50m** e **E 336.494,50m**; 273°02' e 33,55 m até o vértice **4242**, de coordenadas **N 7.969.345,00m** e **E 336.461,00m**; 264°13' e 41,25 m até o vértice **4243**, de coordenadas **N 7.969.340,50m** e **E 336.420,00m**; 260°44' e 29,42 m até o vértice **4244**, de coordenadas **N 7.969.335,50m** e **E 336.391,00m**; 260°10' e 39,12 m até o vértice **4245**, de coordenadas **N 7.969.328,50m** e **E 336.352,50m**; 236°18' e 18,74 m até o vértice **4246**, de coordenadas **N 7.969.318,00m** e **E 336.337,00m**; 219°51' e 21,30 m até o vértice **4247**, de coordenadas **N 7.969.301,50m** e **E 336.323,50m**; 198°22' e 16,30 m até o vértice **4248**, de coordenadas **N 7.969.286,00m** e **E 336.318,50m**; 186°12' e 20,10 m até o vértice **4249**, de coordenadas **N 7.969.266,00m** e **E 336.316,50m**; 166°43' e 21,10 m até o vértice **4250**, de coordenadas **N 7.969.245,50m** e **E 336.321,50m**; 148°29' e 28,31 m até o vértice **4251**, de coordenadas **N 7.969.221,50m** e **E 336.336,50m**; 142°22' e 41,31 m até o vértice **4252**, de coordenadas **N 7.969.189,00m** e **E 336.362,00m**; 159°13' e 28,97 m até o vértice **4253**, de coordenadas **N 7.969.162,00m** e **E 336.372,50m**; 167°58' e 18,45 m até o vértice **4254**, de coordenadas **N 7.969.144,00m** e **E 336.376,50m**; 166°26' e 26,79 m até o vértice **4255**, de coordenadas **N 7.969.118,00m** e **E 336.383,00m**; 170°23' e 28,47 m até o vértice **4256**, de coordenadas **N 7.969.090,00m** e **E 336.388,00m**; 169°11' e 28,04 m até o vértice **4257**, de coordenadas **N 7.969.062,50m** e **E 336.393,50m**; 169°09' e 38,22 m até o vértice **4258**, de coordenadas **N 7.969.025,00m** e **E 336.401,00m**; 169°56' e 38,16 m até o vértice **4259**, de coordenadas **N 7.968.987,50m** e **E 336.408,00m**; 206°03' e 26,59 m até o vértice **4260**, de coordenadas **N 7.968.963,50m** e **E 336.396,50m**; 226°20' e 23,70 m até o vértice **4261**, de coordenadas **N 7.968.947,00m** e **E 336.379,50m**; 240°31' e 19,05 m até o vértice **4262**, de coordenadas **N 7.968.937,50m** e **E 336.363,00m**; 241°06' e 22,40 m até o vértice **4263**, de coordenadas **N 7.968.926,50m** e **E 336.343,50m**; 260°48' e 20,79 m até o vértice **4264**, de coordenadas **N 7.968.923,00m** e **E 336.323,00m**; 264°51' e 20,60 m até o vértice **4265**, de coordenadas **N 7.968.921,00m** e **E 336.302,50m**; 284°51' e 44,37 m até o vértice **4266**, de coordenadas **N 7.968.932,00m** e **E 336.259,50m**; 295°41' e 37,59 m até o vértice **4267**, de coordenadas **N 7.968.948,00m** e **E 336.225,50m**; 316°44' e 31,83 m até o vértice **4268**, de coordenadas **N 7.968.971,00m** e **E 336.203,50m**; 306°15' e 61,60 m até o vértice **4269**, de coordenadas **N 7.969.007,00m** e **E 336.153,50m**; 324°03' e 49,71 m até o vértice **4270**, de coordenadas **N 7.969.047,00m** e **E 336.124,00m**; 338°14' e 59,42 m até o vértice **4271**, de coordenadas **N 7.969.102,00m** e **E 336.101,50m**; 331°47' e 60,07 m até o vértice **4272**, de coordenadas **N 7.969.154,69m** e **E 336.072,67m**; 330°18' e 0,35 m até o vértice **4273**, de coordenadas




**GOVERNO DO ESTADO
DO ESPÍRITO SANTO**

*Secretaria da Agricultura,
Abastecimento, Aquicultura e Pesca*




N 7.969.155,00m e E 336.072,50m; 350°21' e 0,53 m até o vértice **4274**, de coordenadas **N 7.969.155,51m e E 336.072,40m**; 349°17' e 43,31 m até o vértice **4275**, de coordenadas **N 7.969.198,00m e E 336.064,00m**; 347°12' e 36,98 m até o vértice **4276**, de coordenadas **N 7.969.234,00m e E 336.055,50m**; 328°04' e 37,31 m até o vértice **4277**, de coordenadas **N 7.969.265,50m e E 336.035,50m**; 319°08' e 28,01 m até o vértice **4278**, de coordenadas **N 7.969.286,50m e E 336.017,00m**; 303°37' e 29,26 m até o vértice **4279**, de coordenadas **N 7.969.302,50m e E 335.992,50m**; 282°21' e 41,38 m até o vértice **4280**, de coordenadas **N 7.969.311,00m e E 335.952,00m**; 272°41' e 38,53 m até o vértice **4281**, de coordenadas **N 7.969.312,50m e E 335.913,50m**; 254°34' e 36,40 m até o vértice **4282**, de coordenadas **N 7.969.302,50m e E 335.878,50m**; 254°24' e 57,76 m até o vértice **4283**, de coordenadas **N 7.969.286,50m e E 335.823,00m**; 249°51' e 62,51 m até o vértice **4284**, de coordenadas **N 7.969.264,50m e E 335.764,50m**; 252°03' e 93,29 m até o vértice **4285**, de coordenadas **N 7.969.235,00m e E 335.676,00m**; 247°24' e 62,51 m até o vértice **4286**, de coordenadas **N 7.969.210,50m e E 335.618,50m**; 239°45' e 45,98 m até o vértice **4287**, de coordenadas **N 7.969.187,00m e E 335.579,00m**; 218°22' e 34,19 m até o vértice **4288**, de coordenadas **N 7.969.160,00m e E 335.558,00m**; 199°17' e 49,68 m até o vértice **4289**, de coordenadas **N 7.969.113,00m e E 335.542,00m**; 215°41' e 47,70 m até o vértice **4290**, de coordenadas **N 7.969.074,00m e E 335.514,50m**; 227°53' e 50,26 m até o vértice **4291**, de coordenadas **N 7.969.040,00m e E 335.477,50m**; 230°57' e 44,76 m até o vértice **4292**, de coordenadas **N 7.969.011,50m e E 335.443,00m**; 231°08' e 53,65 m até o vértice **4293**, de coordenadas **N 7.968.977,50m e E 335.401,50m**; 247°45' e 67,24 m até o vértice **4294**, de coordenadas **N 7.968.951,50m e E 335.339,50m**; 247°44' e 50,40 m até o vértice **4295**, de coordenadas **N 7.968.932,00m e E 335.293,00m**; 243°05' e 61,96 m até o vértice **4296**, de coordenadas **N 7.968.903,50m e E 335.238,00m**; 249°40' e 49,21 m até o vértice **4297**, de coordenadas **N 7.968.886,00m e E 335.192,00m**; 257°15' e 50,35 m até o vértice **4298**, de coordenadas **N 7.968.874,50m e E 335.143,00m**; 264°31' e 52,79 m até o vértice **4299**, de coordenadas **N 7.968.869,00m e E 335.090,50m**; 284°04' e 29,84 m até o vértice **4300**, de coordenadas **N 7.968.876,00m e E 335.061,50m**; 290°57' e 31,47 m até o vértice **4301**, de coordenadas **N 7.968.887,00m e E 335.032,00m**; 295°16' e 50,12 m até o vértice **4302**, de coordenadas **N 7.968.908,00m e E 334.986,50m**; 296°08' e 41,60 m até o vértice **4303**, de coordenadas **N 7.968.926,00m e E 334.949,00m**; 299°54' e 53,95 m até o vértice **4304**, de coordenadas **N 7.968.952,50m e E 334.902,00m**; 295°04' e 45,64 m até o vértice **4305**, de coordenadas **N 7.968.971,50m e E 334.860,50m**; 299°26' e 53,73 m até o vértice **4306**, de coordenadas **N 7.968.997,50m e E 334.813,50m**; 312°48' e 60,18 m até o vértice **4307**, de coordenadas **N 7.969.038,00m e E 334.769,00m**; 323°09' e 37,11 m até o vértice **4308**, de coordenadas **N 7.969.067,50m e E 334.746,50m**; 311°40' e 37,18 m até o vértice **4309**, de coordenadas **N 7.969.092,00m e E 334.718,50m**; 306°02' e 25,81 m até o vértice **4310**, de coordenadas **N 7.969.107,00m e E 334.697,50m**; 292°26' e 38,82 m até o vértice **4311**, de coordenadas **N 7.969.121,50m e E 334.661,50m**; 291°50' e 49,40 m até o vértice **4312**, de coordenadas **N 7.969.139,50m e E 334.615,50m**; 293°47' e 46,81 m até o vértice **4313**, de coordenadas **N 7.969.158,00m e E 334.572,50m**; 288°43' e 49,51 m até o vértice **4314**, de coordenadas **N 7.969.173,50m e E 334.525,50m**; 278°52' e 20,71 m até o vértice **4315**, de coordenadas **N 7.969.176,50m e E 334.505,00m**; 270°27' e 30,50 m até o vértice **4316**, de coordenadas **N 7.969.176,50m e E 334.474,50m**; 274°50' e 33,09 m até o vértice **4317**, de coordenadas **N 7.969.179,00m e E 334.441,50m**; 283°00' e 36,88 m até o vértice **4318**, de coordenadas **N 7.969.187,00m e E 334.405,50m**; 292°39' e 55,61 m até o vértice **4319**, de coordenadas **N 7.969.208,00m e E 334.354,00m**; 296°47' e 46,31 m até o vértice **4320**, de coordenadas **N 7.969.228,50m e E 334.312,50m**; 294°51' e 32,10 m até o vértice **4321**, de coordenadas **N 7.969.241,75m e E 334.283,26m**; 294°33' e 3,03 m até o vértice **4322**, de coordenadas **N 7.969.243,00m e E 334.280,50m**; 304°41' e 2,32 m até o vértice **4323**, de coordenadas **N 7.969.244,28m e E 334.278,56m**; 303°59' e 47,45 m até o vértice **4324**, de coordenadas **N 7.969.270,50m e E 334.239,00m**; 287°24' e 41,29 m até o vértice **4325**, de coordenadas **N 7.969.282,50m e E 334.199,50m**; 278°42' e 45,47 m até o vértice **4326**, de coordenadas **N 7.969.289,00m e E 334.154,50m**; 275°21' e 41,16 m até o vértice **4327**, de coordenadas **N 7.969.292,50m e E 334.113,50m**; 265°54' e 31,08 m até o vértice **4328**, de coordenadas **N 7.969.290,00m e E 334.082,50m**; 254°26' e 30,72 m até o vértice **4329**, de coordenadas **N 7.969.281,50m e E 334.053,00m**; 235°21' e 39,11 m até o vértice **4330**, de coordenadas **N 7.969.259,00m e E 334.021,00m**; 234°38' e 44,42 m até o vértice **4331**, de coordenadas **N 7.969.233,00m e E 333.985,00m**; 219°41' e 45,15 m até o vértice **4332**, de coordenadas **N 7.969.198,00m e E 333.956,50m**; 227°31' e 29,37 m até o vértice **4333**, de coordenadas **N 7.969.178,00m e E 333.935,00m**; 219°00' e 31,30 m até o vértice **4334**, de coordenadas **N 7.969.153,50m e E 333.915,50m**; 217°00' e 33,61 m até o vértice **4335**, de coordenadas **N 7.969.126,50m e E 333.895,50m**; 206°05' e 39,37 m até o vértice **4336**, de coordenadas **N 7.969.091,00m e E 333.878,50m**; 203°41' e 38,07 m até o vértice **4337**, de coordenadas **N 7.969.056,00m e E 333.863,50m**; 214°12' e 37,85 m até o vértice **4338**, de coordenadas **N 7.969.024,50m e E 333.842,50m**; 237°44' e 33,29 m até o vértice **4339**, de coordenadas **N 7.969.006,50m e E 333.814,50m**; 258°09' e 49,13 m até o vértice **4340**, de coordenadas **N 7.968.996,00m e E 333.766,50m**; 253°28' e 25,63 m até o vértice **4341**, de coordenadas **N 7.968.988,50m e E 333.742,00m**; 255°32' e 31,04 m até o vértice **4342**, de




**GOVERNO DO ESTADO
DO ESPÍRITO SANTO**

*Secretaria da Agricultura,
Abastecimento, Aquicultura e Pesca*



coordenadas **N 7.968.980,50m** e **E 333.712,00m**; 263°57' e 30,70 m até o vértice **4343**, de coordenadas **N 7.968.977,00m** e **E 333.681,50m**; 267°25' e 28,04 m até o vértice **4344**, de coordenadas **N 7.968.975,50m** e **E 333.653,50m**; 258°33' e 53,17 m até o vértice **4345**, de coordenadas **N 7.968.964,50m** e **E 333.601,50m**; 269°53' e 46,50 m até o vértice **4346**, de coordenadas **N 7.968.964,00m** e **E 333.555,00m**; 257°56' e 41,49 m até o vértice **4347**, de coordenadas **N 7.968.955,00m** e **E 333.514,50m**; 235°45' e 29,83 m até o vértice **4348**, de coordenadas **N 7.968.938,00m** e **E 333.490,00m**; 239°55' e 28,46 m até o vértice **4349**, de coordenadas **N 7.968.923,50m** e **E 333.465,50m**; 227°01' e 39,24 m até o vértice **4350**, de coordenadas **N 7.968.896,50m** e **E 333.437,00m**; 217°44' e 76,01 m até o vértice **4351**, de coordenadas **N 7.968.836,00m** e **E 333.391,00m**; 213°25' e 62,56 m até o vértice **4352**, de coordenadas **N 7.968.783,50m** e **E 333.357,00m**; 204°30' e 45,45 m até o vértice **4353**, de coordenadas **N 7.968.742,00m** e **E 333.338,50m**; 201°26' e 43,37 m até o vértice **4354**, de coordenadas **N 7.968.701,50m** e **E 333.323,00m**; 207°26' e 36,44 m até o vértice **4355**, de coordenadas **N 7.968.669,00m** e **E 333.306,50m**; 216°08' e 65,21 m até o vértice **4356**, de coordenadas **N 7.968.616,00m** e **E 333.268,50m**; 214°05' e 85,84 m até o vértice **4357**, de coordenadas **N 7.968.544,50m** e **E 333.221,00m**; 205°19' e 58,40 m até o vértice **4358**, de coordenadas **N 7.968.491,50m** e **E 333.196,50m**; 207°52' e 47,86 m até o vértice **4359**, de coordenadas **N 7.968.449,00m** e **E 333.174,50m**; 192°09' e 44,44 m até o vértice **4360**, de coordenadas **N 7.968.405,50m** e **E 333.165,50m**; 198°18' e 42,52 m até o vértice **4361**, de coordenadas **N 7.968.365,00m** e **E 333.152,50m**; 222°28' e 33,64 m até o vértice **4362**, de coordenadas **N 7.968.340,00m** e **E 333.130,00m**; 214°33' e 42,86 m até o vértice **4363**, de coordenadas **N 7.968.304,50m** e **E 333.106,00m**; 232°12' e 45,21 m até o vértice **4364**, de coordenadas **N 7.968.276,50m** e **E 333.070,50m**; 231°50' e 35,24 m até o vértice **4365**, de coordenadas **N 7.968.254,50m** e **E 333.043,00m**; 202°18' e 26,92 m até o vértice **4366**, de coordenadas **N 7.968.229,50m** e **E 333.033,00m**; 201°18' e 26,73 m até o vértice **4367**, de coordenadas **N 7.968.204,50m** e **E 333.023,50m**; 198°38' e 35,27 m até o vértice **4368**, de coordenadas **N 7.968.171,00m** e **E 333.012,50m**; 206°36' e 27,27 m até o vértice **4369**, de coordenadas **N 7.968.146,50m** e **E 333.000,50m**; 212°23' e 21,81 m até o vértice **4370**, de coordenadas **N 7.968.128,00m** e **E 332.989,00m**; 246°38' e 47,00 m até o vértice **4371**, de coordenadas **N 7.968.109,00m** e **E 332.946,00m**; 273°13' e 42,05 m até o vértice **4372**, de coordenadas **N 7.968.111,00m** e **E 332.904,00m**; 275°47' e 27,12 m até o vértice **4373**, de coordenadas **N 7.968.113,50m** e **E 332.877,00m**; 306°29' e 45,13 m até o vértice **4374**, de coordenadas **N 7.968.140,00m** e **E 332.840,50m**; 302°45' e 22,45 m até o vértice **4375**, de coordenadas **N 7.968.152,00m** e **E 332.821,50m**; 320°41' e 19,55 m até o vértice **4376**, de coordenadas **N 7.968.167,00m** e **E 332.809,00m**; 323°38' e 22,48 m até o vértice **4377**, de coordenadas **N 7.968.185,00m** e **E 332.795,50m**; 326°27' e 24,12 m até o vértice **4378**, de coordenadas **N 7.968.205,00m** e **E 332.782,00m**; 333°14' e 19,69 m até o vértice **4379**, de coordenadas **N 7.968.222,50m** e **E 332.773,00m**; 339°12' e 31,67 m até o vértice **4380**, de coordenadas **N 7.968.252,00m** e **E 332.761,50m**; 345°23' e 56,93 m até o vértice **4381**, de coordenadas **N 7.968.306,96m** e **E 332.746,67m**; 30°16' e 25,39 m até o vértice **4382**, de coordenadas **N 7.968.328,99m** e **E 332.759,26m**; 03°13' e 62,73 m até o vértice **4383**, de coordenadas **N 7.968.391,65m** e **E 332.762,24m**; 13°28' e 26,59 m até o vértice **4384**, de coordenadas **N 7.968.417,56m** e **E 332.768,20m**; 15°18' e 28,56 m até o vértice **4385**, de coordenadas **N 7.968.445,19m** e **E 332.775,52m**; 06°52' e 29,45 m até o vértice **4386**, de coordenadas **N 7.968.474,44m** e **E 332.778,77m**; 07°37' e 32,76 m até o vértice **4387**, de coordenadas **N 7.968.506,94m** e **E 332.782,83m**; 23°04' e 31,68 m até o vértice **4388**, de coordenadas **N 7.968.536,19m** e **E 332.795,02m**; 18°06' e 34,94 m até o vértice **4389**, de coordenadas **N 7.968.569,51m** e **E 332.805,58m**; 00°28' e 28,47 m até o vértice **4390**, de coordenadas **N 7.968.597,95m** e **E 332.805,58m**; 04°31' e 35,01 m até o vértice **4391**, de coordenadas **N 7.968.632,89m** e **E 332.808,02m**; 13°38' e 25,03 m até o vértice **4392**, de coordenadas **N 7.968.657,26m** e **E 332.813,71m**; 25°26' e 38,54 m até o vértice **4393**, de coordenadas **N 7.968.692,20m** e **E 332.829,96m**; 31°54' e 34,26 m até o vértice **4394**, de coordenadas **N 7.968.721,45m** e **E 332.847,83m**; 40°18' e 31,77 m até o vértice **4395**, de coordenadas **N 7.968.745,83m** e **E 332.868,15m**; 27°55' e 24,70 m até o vértice **4396**, de coordenadas **N 7.968.767,77m** e **E 332.879,52m**; 31°58' e 29,54 m até o vértice **4397**, de coordenadas **N 7.968.792,96m** e **E 332.894,96m**; 35°37' e 26,82 m até o vértice **4398**, de coordenadas **N 7.968.814,90m** e **E 332.910,40m**; 12°20' e 35,72 m até o vértice **4399**, de coordenadas **N 7.968.849,84m** e **E 332.917,71m**; 07°03' e 42,51 m até o vértice **4400**, de coordenadas **N 7.968.892,09m** e **E 332.922,59m**; 356°46' e 37,48 m até o vértice **4401**, de coordenadas **N 7.968.929,47m** e **E 332.920,15m**; 359°02' e 31,70 m até o vértice **4402**, de coordenadas **N 7.968.961,16m** e **E 332.919,34m**; 345°44' e 42,79 m até o vértice **4403**, de coordenadas **N 7.969.002,53m** e **E 332.908,43m**; 03°18' e 26,95 m até o vértice **4404**, de coordenadas **N 7.969.029,45m** e **E 332.909,75m**; 358°37' e 26,94 m até o vértice **4405**, de coordenadas **N 7.969.056,37m** e **E 332.908,87m**; 356°41' e 73,42 m até o vértice **4406**, de coordenadas **N 7.969.129,63m** e **E 332.904,01m**; 358°56' e 64,88 m até o vértice **4407**, de coordenadas **N 7.969.194,50m** e **E 332.902,25m**; 350°23' e 46,09 m até o vértice **4408**, de coordenadas **N 7.969.239,86m** e **E 332.894,15m**; 358°26' e 45,55 m até o vértice **4409**, de coordenadas **N 7.969.285,37m** e **E 332.892,52m**; 05°02' e 40,74 m até o vértice **4410**, de coordenadas **N 7.969.325,99m** e **E 332.895,77m**; 21°04' e 41,65 m até o vértice **4411**, de coordenadas **N 7.969.365,00m** e **E 332.910,40m**; 27°04' e 47,27 m até o vértice




**GOVERNO DO ESTADO
DO ESPÍRITO SANTO**

*Secretaria da Agricultura,
Abastecimento, Aquicultura e Pesca*




4412, de coordenadas **N 7.969.407,25m** e **E 332.931,53m**; 15°11' e 31,92 m até o vértice **4413**, de coordenadas **N 7.969.438,13m** e **E 332.939,65m**; 19°13' e 54,48 m até o vértice **4414**, de coordenadas **N 7.969.489,72m** e **E 332.957,12m**; 15°22' e 45,82 m até o vértice **4415**, de coordenadas **N 7.969.534,01m** e **E 332.968,90m**; 14°41' e 39,80 m até o vértice **4416**, de coordenadas **N 7.969.572,60m** e **E 332.978,65m**; 15°06' e 38,63 m até o vértice **4417**, de coordenadas **N 7.969.609,98m** e **E 332.988,40m**; 03°17' e 41,91 m até o vértice **4418**, de coordenadas **N 7.969.651,83m** e **E 332.990,44m**; 340°58' e 21,98 m até o vértice **4419**, de coordenadas **N 7.969.672,55m** e **E 332.983,12m**; 333°58' e 25,42 m até o vértice **4420**, de coordenadas **N 7.969.695,30m** e **E 332.971,75m**; 337°03' e 29,68 m até o vértice **4421**, de coordenadas **N 7.969.722,52m** e **E 332.959,96m**; 342°04' e 28,24 m até o vértice **4422**, de coordenadas **N 7.969.749,33m** e **E 332.951,03m**; 311°21' e 31,68 m até o vértice **4423**, de coordenadas **N 7.969.770,05m** e **E 332.927,06m**; 310°02' e 40,76 m até o vértice **4424**, de coordenadas **N 7.969.796,00m** e **E 332.895,63m**; 291°19' e 42,45 m até o vértice **4425**, de coordenadas **N 7.969.811,09m** e **E 332.855,96m**; 331°27' e 46,02 m até o vértice **4426**, de coordenadas **N 7.969.851,31m** e **E 332.833,61m**; 327°41' e 36,74 m até o vértice **4427**, de coordenadas **N 7.969.882,19m** e **E 332.813,71m**; 341°48' e 29,16 m até o vértice **4428**, de coordenadas **N 7.969.909,81m** e **E 332.804,36m**; 332°46' e 27,97 m até o vértice **4429**, de coordenadas **N 7.969.934,59m** e **E 332.791,36m**; 326°48' e 26,38 m até o vértice **4430**, de coordenadas **N 7.969.956,53m** e **E 332.776,73m**; 339°36' e 29,59 m até o vértice **4431**, de coordenadas **N 7.969.984,16m** e **E 332.766,17m**; 327°49' e 23,65 m até o vértice **4432**, de coordenadas **N 7.970.004,07m** e **E 332.753,41m**; 09°33' e 22,45 m até o vértice **4433**, de coordenadas **N 7.970.026,24m** e **E 332.756,95m**; 27°58' e 26,98 m até o vértice **4434**, de coordenadas **N 7.970.050,19m** e **E 332.769,37m**; 41°03' e 24,54 m até o vértice **4435**, de coordenadas **N 7.970.068,82m** e **E 332.785,34m**; 41°23' e 35,21 m até o vértice **4436**, de coordenadas **N 7.970.095,43m** e **E 332.808,40m**; 62°04' e 24,22 m até o vértice **4437**, de coordenadas **N 7.970.106,96m** e **E 332.829,69m**; 58°02' e 23,12 m até o vértice **4438**, de coordenadas **N 7.970.119,37m** e **E 332.849,20m**; 67°16' e 13,53 m até o vértice **4439**, de coordenadas **N 7.970.124,70m** e **E 332.861,62m**; 50°40' e 20,76 m até o vértice **4440**, de coordenadas **N 7.970.138,00m** e **E 332.877,58m**; 57°23' e 24,36 m até o vértice **4441**, de coordenadas **N 7.970.151,31m** e **E 332.897,98m**; 51°20' e 30,91 m até o vértice **4442**, de coordenadas **N 7.970.170,82m** e **E 332.921,93m**; 60°46' e 28,59 m até o vértice **4443**, de coordenadas **N 7.970.185,01m** e **E 332.946,77m**; 70°38' e 33,95 m até o vértice **4444**, de coordenadas **N 7.970.196,54m** e **E 332.978,70m**; 70°15' e 53,90 m até o vértice **4445**, de coordenadas **N 7.970.215,17m** e **E 333.029,26m**; 81°16' e 33,24 m até o vértice **4446**, de coordenadas **N 7.970.220,49m** e **E 333.062,08m**; 53°53' e 38,66 m até o vértice **4447**, de coordenadas **N 7.970.243,55m** e **E 333.093,12m**; 67°24' e 58,83 m até o vértice **4448**, de coordenadas **N 7.970.266,61m** e **E 333.147,23m**; 64°24' e 46,42 m até o vértice **4449**, de coordenadas **N 7.970.287,01m** e **E 333.188,91m**; 57°53' e 52,65 m até o vértice **4450**, de coordenadas **N 7.970.315,40m** e **E 333.233,26m**; 65°00' e 41,27 m até o vértice **4451**, de coordenadas **N 7.970.333,14m** e **E 333.270,52m**; 64°54' e 47,20 m até o vértice **4452**, de coordenadas **N 7.970.353,54m** e **E 333.313,09m**; 55°28' e 42,05 m até o vértice **4453**, de coordenadas **N 7.970.377,64m** e **E 333.347,52m**; 85°46' e 30,41 m até o vértice **4454**, de coordenadas **N 7.970.380,15m** e **E 333.377,84m**; 62°41' e 36,12 m até o vértice **4455**, de coordenadas **N 7.970.397,00m** e **E 333.409,77m**; 65°43' e 50,79 m até o vértice **4456**, de coordenadas **N 7.970.418,29m** e **E 333.455,89m**; 74°48' e 52,54 m até o vértice **4457**, de coordenadas **N 7.970.432,48m** e **E 333.506,45m**; 88°12' e 44,38 m até o vértice **4458**, de coordenadas **N 7.970.434,25m** e **E 333.550,80m**; 83°12' e 34,86 m até o vértice **4459**, de coordenadas **N 7.970.438,69m** e **E 333.585,39m**; 55°48' e 42,06 m até o vértice **4460**, de coordenadas **N 7.970.462,63m** e **E 333.619,98m**; 40°05' e 26,49 m até o vértice **4461**, de coordenadas **N 7.970.483,04m** e **E 333.636,84m**; 18°24' e 31,69 m até o vértice **4462**, de coordenadas **N 7.970.513,19m** e **E 333.646,59m**; 12°40' e 33,59 m até o vértice **4463**, de coordenadas **N 7.970.546,01m** e **E 333.653,69m**; 20°14' e 36,74 m até o vértice **4464**, de coordenadas **N 7.970.580,60m** e **E 333.666,11m**; 09°02' e 35,89 m até o vértice **4465**, de coordenadas **N 7.970.616,08m** e **E 333.671,43m**; 07°55' e 41,13 m até o vértice **4466**, de coordenadas **N 7.970.656,88m** e **E 333.676,75m**; 18°34' e 42,95 m até o vértice **4467**, de coordenadas **N 7.970.697,68m** e **E 333.690,06m**; 15°28' e 37,64 m até o vértice **4468**, de coordenadas **N 7.970.734,05m** e **E 333.699,81m**; 04°54' e 46,26 m até o vértice **4469**, de coordenadas **N 7.970.780,17m** e **E 333.703,36m**; 08°51' e 30,50 m até o vértice **4470**, de coordenadas **N 7.970.810,33m** e **E 333.707,80m**; 02°10' e 30,15 m até o vértice **4471**, de coordenadas **N 7.970.840,49m** e **E 333.708,68m**; 10°58' e 24,37 m até o vértice **4472**, de coordenadas **N 7.970.864,44m** e **E 333.713,12m**; 09°02' e 17,93 m até o vértice **4473**, de coordenadas **N 7.970.882,18m** e **E 333.715,78m**; 03°29' e 16,88 m até o vértice **4474**, de coordenadas **N 7.970.899,03m** e **E 333.716,67m**; 336°31' e 17,46 m até o vértice **4475**, de coordenadas **N 7.970.914,99m** e **E 333.709,57m**; 306°07' e 20,39 m até o vértice **4476**, de coordenadas **N 7.970.926,85m** e **E 333.692,99m**; 292°34' e 15,61 m até o vértice **4477**, de coordenadas **N 7.970.932,73m** e **E 333.678,53m**; 306°03' e 22,88 m até o vértice **4478**, de coordenadas **N 7.970.946,04m** e **E 333.659,90m**; 297°04' e 19,85 m até o vértice **4479**, de coordenadas **N 7.970.954,91m** e **E 333.642,16m**; 297°01' e 17,86 m até o vértice **4480**, de coordenadas **N 7.970.962,89m** e **E 333.626,19m**; 288°58' e 22,42 m até o vértice **4481**, de coordenadas **N 7.970.969,99m** e **E 333.604,91m**; 295°23' e 27,40 m até o vértice **4482**, de coordenadas **N 7.970.981,52m** e **E 333.580,07m**; 301°27' e 46,54 m até o vértice **4483**, de coordenadas **N 7.971.005,47m** e **E**




**GOVERNO DO ESTADO
DO ESPÍRITO SANTO**

*Secretaria da Agricultura,
Abastecimento, Aquicultura e Pesca*



333.540,16m; 298°58' e 35,34 m até o vértice 4484, de coordenadas N 7.971.022,32m e E 333.509,11m; 298°55' e 24,22 m até o vértice 4485, de coordenadas N 7.971.033,85m e E 333.487,82m; 309°38' e 98,34 m até o vértice 4486, de coordenadas N 7.971.095,94m e E 333.411,54m; 303°10' e 85,39 m até o vértice 4487, de coordenadas N 7.971.142,06m e E 333.339,70m; 311°10' e 74,86 m até o vértice 4488, de coordenadas N 7.971.190,84m e E 333.282,93m; 312°54' e 69,67 m até o vértice 4489, de coordenadas N 7.971.237,85m e E 333.231,49m; 312°56' e 56,51 m até o vértice 4490, de coordenadas N 7.971.275,99m e E 333.189,80m; 309°09' e 51,12 m até o vértice 4491, de coordenadas N 7.971.307,92m e E 333.149,89m; 312°50' e 67,19 m até o vértice 4492, de coordenadas N 7.971.353,16m e E 333.100,22m; 311°18' e 51,56 m até o vértice 4493, de coordenadas N 7.971.386,87m e E 333.061,19m; 306°57' e 50,74 m até o vértice 4494, de coordenadas N 7.971.417,02m e E 333.020,39m; 302°58' e 46,27 m até o vértice 4495, de coordenadas N 7.971.441,86m e E 332.981,36m; 282°32' e 55,35 m até o vértice 4496, de coordenadas N 7.971.453,39m e E 332.927,25m; 287°46' e 41,78 m até o vértice 4497, de coordenadas N 7.971.465,81m e E 332.887,34m; 279°57' e 32,37 m até o vértice 4498, de coordenadas N 7.971.471,13m e E 332.855,41m; 275°14' e 42,72 m até o vértice 4499, de coordenadas N 7.971.474,68m e E 332.812,83m; 273°34' e 49,75 m até o vértice 4500, de coordenadas N 7.971.477,34m e E 332.763,16m; 282°22' e 51,67 m até o vértice 4501, de coordenadas N 7.971.487,98m e E 332.712,61m; 271°53' e 37,28 m até o vértice 4502, de coordenadas N 7.971.488,87m e E 332.675,35m; 250°30' e 31,15 m até o vértice 4503, de coordenadas N 7.971.478,22m e E 332.646,08m; 259°34' e 23,46 m até o vértice 4504, de coordenadas N 7.971.473,79m e E 332.623,02m; 270°29' e 21,29 m até o vértice 4505, de coordenadas N 7.971.473,79m e E 332.601,73m; 254°18' e 28,64 m até o vértice 4506, de coordenadas N 7.971.465,81m e E 332.574,24m; 258°24' e 25,42 m até o vértice 4507, de coordenadas N 7.971.460,49m e E 332.549,40m; 246°02' e 64,29 m até o vértice 4508, de coordenadas N 7.971.433,88m e E 332.490,86m; 265°25' e 40,09 m até o vértice 4509, de coordenadas N 7.971.430,33m e E 332.450,95m; 293°33' e 45,29 m até o vértice 4510, de coordenadas N 7.971.448,07m e E 332.409,26m; 291°31' e 24,71 m até o vértice 4511, de coordenadas N 7.971.456,94m e E 332.386,20m; 224°03' e 48,94 m até o vértice 4512, de coordenadas N 7.971.421,46m e E 332.352,49m; 224°52' e 58,35 m até o vértice 4513, de coordenadas N 7.971.379,77m e E 332.311,69m; 237°38' e 50,67 m até o vértice 4514, de coordenadas N 7.971.352,27m e E 332.269,12m; 270°28' e 47,89 m até o vértice 4515, de coordenadas N 7.971.352,27m e E 332.221,22m; 234°34' e 43,81 m até o vértice 4516, de coordenadas N 7.971.326,55m e E 332.185,74m; 263°07' e 48,32 m até o vértice 4517, de coordenadas N 7.971.320,34m e E 332.137,84m; 244°37' e 65,06 m até o vértice 4518, de coordenadas N 7.971.291,96m e E 332.079,30m; 234°57' e 45,79 m até o vértice 4519, de coordenadas N 7.971.265,35m e E 332.042,05m; 255°53' e 42,14 m até o vértice 4520, de coordenadas N 7.971.254,71m e E 332.001,25m; 255°58' e 53,17 m até o vértice 4521, de coordenadas N 7.971.241,40m e E 331.949,80m; 262°39' e 51,93 m até o vértice 4522, de coordenadas N 7.971.234,31m e E 331.898,36m; 277°37' e 50,06 m até o vértice 4523, de coordenadas N 7.971.240,51m e E 331.848,69m; 280°00' e 32,38 m até o vértice 4524, de coordenadas N 7.971.245,84m e E 331.816,76m; 301°40' e 39,40 m até o vértice 4525, de coordenadas N 7.971.266,24m e E 331.783,05m; 311°13' e 42,12 m até o vértice 4526, de coordenadas N 7.971.293,73m e E 331.751,12m; 318°41' e 45,23 m até o vértice 4527, de coordenadas N 7.971.327,44m e E 331.720,96m; 307°54' e 31,18 m até o vértice 4528, de coordenadas N 7.971.346,39m e E 331.696,21m; 308°00' e 98,80 m até o vértice 4529, de coordenadas N 7.971.406,53m e E 331.617,84m; 288°55' e 92,22 m até o vértice 4530, de coordenadas N 7.971.435,69m e E 331.530,36m; 290°02' e 59,94 m até o vértice 4531, de coordenadas N 7.971.455,74m e E 331.473,87m; 284°00' e 46,85 m até o vértice 4532, de coordenadas N 7.971.466,67m e E 331.428,31m; 291°03' e 31,15 m até o vértice 4533, de coordenadas N 7.971.477,61m e E 331.399,15m; 285°10' e 79,13 m até o vértice 4534, de coordenadas N 7.971.497,66m e E 331.322,60m; 286°33' e 58,05 m até o vértice 4535, de coordenadas N 7.971.513,70m e E 331.266,83m; 255°52' e 84,32 m até o vértice 4536, de coordenadas N 7.971.492,42m e E 331.185,23m; 241°46' e 57,41 m até o vértice 4537, de coordenadas N 7.971.464,85m e E 331.134,89m; 242°01' e 53,76 m até o vértice 4538, de coordenadas N 7.971.439,20m e E 331.087,66m; 237°10' e 37,14 m até o vértice 4539, de coordenadas N 7.971.418,80m e E 331.056,62m; 248°12' e 58,47 m até o vértice 4540, de coordenadas N 7.971.396,62m e E 331.002,51m; 227°24' e 57,11 m até o vértice 4541, de coordenadas N 7.971.357,60m e E 330.960,82m; 210°51' e 65,65 m até o vértice 4542, de coordenadas N 7.971.300,96m e E 330.927,63m; 180°53' e 74,84 m até o vértice 4543, de coordenadas N 7.971.226,11m e E 330.927,13m; 185°33' e 62,21 m até o vértice 4544, de coordenadas N 7.971.164,14m e E 330.921,66m; 181°48' e 80,23 m até o vértice 4545, de coordenadas N 7.971.083,96m e E 330.919,84m; 192°50' e 59,70 m até o vértice 4546, de coordenadas N 7.971.025,64m e E 330.907,08m; 243°02' e 51,35 m até o vértice 4547, de coordenadas N 7.971.001,95m e E 330.861,52m; 243°04' e 55,42 m até o vértice 4548, de coordenadas N 7.970.976,43m e E 330.812,31m; 236°23' e 68,26 m até o vértice 4549, de coordenadas N 7.970.938,16m e E 330.755,82m; 243°48' e 45,06 m até o vértice 4550, de coordenadas N 7.970.917,92m e E 330.715,55m; 331°03' e 27,48 m até o vértice 4551, de coordenadas N 7.970.941,85m e E 330.702,05m; 12°15' e 15,07 m até o vértice 4552, de coordenadas




**GOVERNO DO ESTADO
DO ESPÍRITO SANTO**

*Secretaria da Agricultura,
Abastecimento, Aquicultura e Pesca*




N 7.970.956,58m e E 330.705,12m; 10°19' e 18,03 m até o vértice **4553**, de coordenadas **N 7.970.974,37m e E 330.708,19m**; 07°40' e 9,90 m até o vértice **4554**, de coordenadas **N 7.970.984,19m e E 330.709,42m**; 314°08' e 12,27 m até o vértice **4555**, de coordenadas **N 7.970.992,65m e E 330.700,54m**; 340°54' e 13,83 m até o vértice **4556**, de coordenadas **N 7.971.005,66m e E 330.695,92m**; 313°40' e 12,42 m até o vértice **4557**, de coordenadas **N 7.971.014,16m e E 330.686,85m**; 305°30' e 47,75 m até o vértice **4558**, de coordenadas **N 7.971.041,55m e E 330.647,73m**; 354°27' e 37,38 m até o vértice **4559**, de coordenadas **N 7.971.078,72m e E 330.643,81m**; 42°20' e 49,87 m até o vértice **4560**, de coordenadas **N 7.971.115,88m e E 330.677,07m**; 332°44' e 41,99 m até o vértice **4561**, de coordenadas **N 7.971.153,05m e E 330.657,51m**; 322°02' e 97,46 m até o vértice **4562**, de coordenadas **N 7.971.229,33m e E 330.596,87m**; 315°30' e 77,46 m até o vértice **4563**, de coordenadas **N 7.971.284,10m e E 330.542,10m**; 311°21' e 95,72 m até o vértice **4564**, de coordenadas **N 7.971.346,70m e E 330.469,72m**; 304°39' e 66,18 m até o vértice **4565**, de coordenadas **N 7.971.383,86m e E 330.414,95m**; 07°11' e 33,50 m até o vértice **4566**, de coordenadas **N 7.971.417,12m e E 330.418,86m**; 14°01' e 50,29 m até o vértice **4567**, de coordenadas **N 7.971.466,02m e E 330.430,60m**; 02°17' e 62,62 m até o vértice **4568**, de coordenadas **N 7.971.528,61m e E 330.432,56m**; 357°34' e 76,41 m até o vértice **4569**, de coordenadas **N 7.971.604,90m e E 330.428,64m**; 320°28' e 63,85 m até o vértice **4570**, de coordenadas **N 7.971.653,80m e E 330.387,57m**; 355°17' e 64,81 m até o vértice **4571**, de coordenadas **N 7.971.718,35m e E 330.381,70m**; 317°37' e 37,38 m até o vértice **4572**, de coordenadas **N 7.971.745,74m e E 330.356,27m**; 322°38' e 66,92 m até o vértice **4573**, de coordenadas **N 7.971.798,55m e E 330.315,19m**; 352°44' e 43,42 m até o vértice **4574**, de coordenadas **N 7.971.841,59m e E 330.309,32m**; 43°31' e 40,16 m até o vértice **4575**, de coordenadas **N 7.971.870,93m e E 330.336,71m**; 25°06' e 51,61 m até o vértice **4576**, de coordenadas **N 7.971.917,87m e E 330.358,22m**; 359°18' e 91,97 m até o vértice **4577**, de coordenadas **N 7.972.009,81m e E 330.356,27m**; 03°30' e 74,45 m até o vértice **4578**, de coordenadas **N 7.972.084,14m e E 330.360,18m**; 338°41' e 42,11 m até o vértice **4579**, de coordenadas **N 7.972.123,26m e E 330.344,53m**; 03°17' e 80,32 m até o vértice **4580**, de coordenadas **N 7.972.203,46m e E 330.348,44m**; 13°16' e 79,80 m até o vértice **4581**, de coordenadas **N 7.972.281,28m e E 330.366,08m**; 329°44' e 57,41 m até o vértice **4582**, de coordenadas **N 7.972.330,61m e E 330.336,71m**; 351°01' e 59,48 m até o vértice **4583**, de coordenadas **N 7.972.389,29m e E 330.326,93m**; 351°32' e 83,71 m até o vértice **4584**, de coordenadas **N 7.972.471,98m e E 330.313,88m**; 349°12' e 15,21 m até o vértice **4585**, de coordenadas **N 7.972.486,88m e E 330.310,92m**; 02°17' e 31,57 m até o vértice **4586**, de coordenadas **N 7.972.518,45m e E 330.311,90m**; 330°23' e 51,95 m até o vértice **4587**, de coordenadas **N 7.972.563,38m e E 330.285,85m**; 334°52' e 54,23 m até o vértice **4588**, de coordenadas **N 7.972.612,28m e E 330.262,38m**; 349°43' e 41,84 m até o vértice **4589**, de coordenadas **N 7.972.653,36m e E 330.254,55m**; 316°46' e 62,24 m até o vértice **4590**, de coordenadas **N 7.972.698,35m e E 330.211,52m**; 327°45' e 97,71 m até o vértice **4591**, de coordenadas **N 7.972.780,51m e E 330.158,70m**; 327°19' e 121,52 m até o vértice **4592**, de coordenadas **N 7.972.882,22m e E 330.092,20m**; 339°18' e 108,16 m até o vértice **4593**, de coordenadas **N 7.972.983,07m e E 330.053,10m**; 331°31' e 63,51 m até o vértice **4594**, de coordenadas **N 7.973.038,61m e E 330.022,35m**; 330°40' e 69,72 m até o vértice **4595**, de coordenadas **N 7.973.099,11m e E 329.987,64m**; 338°10' e 138,35 m até o vértice **4596**, de coordenadas **N 7.973.227,06m e E 329.935,07m**; 10°23' e 72,64 m até o vértice **4597**, de coordenadas **N 7.973.298,63m e E 329.947,53m**; 04°10' e 76,17 m até o vértice **4598**, de coordenadas **N 7.973.374,62m e E 329.952,43m**; 00°30' e 58,82 m até o vértice **4599**, de coordenadas **N 7.973.433,46m e E 329.952,43m**; 329°10' e 66,02 m até o vértice **4600**, de coordenadas **N 7.973.489,84m e E 329.918,11m**; 335°30' e 81,16 m até o vértice **4601**, de coordenadas **N 7.973.563,38m e E 329.883,79m**; 333°55' e 82,22 m até o vértice **4602**, de coordenadas **N 7.973.636,93m e E 329.847,02m**; 12°47' e 57,73 m até o vértice **4603**, de coordenadas **N 7.973.693,31m e E 329.859,28m**; 23°20' e 50,53 m até o vértice **4604**, de coordenadas **N 7.973.739,88m e E 329.878,89m**; 27°03' e 60,28 m até o vértice **4605**, de coordenadas **N 7.973.793,82m e E 329.905,86m**; 07°48' e 96,39 m até o vértice **4606**, de coordenadas **N 7.973.889,42m e E 329.918,11m**; 359°04' e 98,09 m até o vértice **4607**, de coordenadas **N 7.973.987,48m e E 329.915,66m**; 355°45' e 88,57 m até o vértice **4608**, de coordenadas **N 7.974.075,73m e E 329.908,31m**; 322°20' e 87,30 m até o vértice **4609**, de coordenadas **N 7.974.144,37m e E 329.854,38m**; 330°21' e 87,87 m até o vértice **4610**, de coordenadas **N 7.974.220,36m e E 329.810,25m**; 355°01' e 120,39 m até o vértice **4611**, de coordenadas **N 7.974.340,19m e E 329.798,77m**; 10°07' e 138,24 m até o vértice **4612**, de coordenadas **N 7.974.476,46m e E 329.821,89m**; 09°34' e 124,90 m até o vértice **4613**, de coordenadas **N 7.974.599,81m e E 329.841,56m**; 13°46' e 69,20 m até o vértice **4614**, de coordenadas **N 7.974.667,16m e E 329.857,45m**; 356°17' e 148,29 m até o vértice **4615**, de coordenadas **N 7.974.815,06m e E 329.846,54m**; 357°08' e 132,74 m até o vértice **4616**, de coordenadas **N 7.974.947,55m e E 329.838,75m**; 355°22' e 203,46 m até o vértice **4617**, de coordenadas **N 7.975.150,18m e E 329.820,57m**; 55°30' e 95,13 m até o vértice **4618**, de coordenadas **N 7.975.204,74m e E 329.898,50m**; 36°54' e 71,10 m até o vértice **4619**, de coordenadas **N 7.975.261,95m e E 329.940,70m**; 03°45' e 133,38 m até o vértice **4620**, de coordenadas **N 7.975.395,13m e E 329.948,26m**; 328°18' e 54,38 m até o vértice **4621**, de coordenadas **N 7.975.441,14m e E 329.919,28m**; 332°25' e 44,15 m até o vértice **4622**, de coordenadas **N**




**GOVERNO DO ESTADO
DO ESPÍRITO SANTO**

*Secretaria da Agricultura,
Abastecimento, Aquicultura e Pesca*




7.975.480,10m e E 329.898,50m; 342°46' e 68,21 m até o vértice 4623, de coordenadas N 7.975.545,05m e E 329.877,72m; 342°27' e 117,46 m até o vértice 4624, de coordenadas N 7.975.656,76m e E 329.841,35m; 342°39' e 161,05 m até o vértice 4625, de coordenadas N 7.975.810,03m e E 329.791,99m; 351°32' e 186,72 m até o vértice 4626, de coordenadas N 7.975.994,46m e E 329.762,86m; 331°10' e 112,82 m até o vértice 4627, de coordenadas N 7.976.092,84m e E 329.707,62m; 325°15' e 53,76 m até o vértice 4628, de coordenadas N 7.976.136,73m e E 329.676,60m; 322°58' e 131,67 m até o vértice 4629, de coordenadas N 7.976.241,16m e E 329.596,38m; 319°15' e 106,73 m até o vértice 4630, de coordenadas N 7.976.321,37m e E 329.526,01m; 322°24' e 98,10 m até o vértice 4631, de coordenadas N 7.976.398,56m e E 329.465,47m; 329°28' e 117,43 m até o vértice 4632, de coordenadas N 7.976.499,20m e E 329.404,93m; 327°16' e 104,96 m até o vértice 4633, de coordenadas N 7.976.586,99m e E 329.347,42m; 357°54' e 119,22 m até o vértice 4634, de coordenadas N 7.976.706,09m e E 329.342,03m; 302°42' e 249,40 m até o vértice 4635, de coordenadas N 7.976.838,98m e E 329.130,99m; 321°14' e 89,78 m até o vértice 4636, de coordenadas N 7.976.908,49m e E 329.074,18m; 325°29' e 121,19 m até o vértice 4637, de coordenadas N 7.977.007,73m e E 329.004,62m; 332°22' e 109,09 m até o vértice 4638, de coordenadas N 7.977.103,94m e E 328.953,18m; 335°36' e 151,87 m até o vértice 4639, de coordenadas N 7.977.241,70m e E 328.889,27m; 335°35' e 6,75 m até o vértice 4640, de coordenadas N 7.977.247,82m e E 328.886,43m; 45°46' e 206,18 m até o vértice 4641, de coordenadas N 7.977.392,94m e E 329.032,91m; 45°31' e 214,82 m até o vértice 4642, de coordenadas N 7.977.544,78m e E 329.184,84m; 45°31' e 128,92 m até o vértice 4643, de coordenadas N 7.977.635,91m e E 329.276,02m; 45°31' e 153,24 m até o vértice 4644, de coordenadas N 7.977.744,22m e E 329.384,40m; 45°31' e 3.035,74 m até o vértice 4645, de coordenadas N 7.979.890,10m e E 331.531,53m; 45°31' e 525,52 m até o vértice 4646, de coordenadas N 7.980.261,53m e E 331.903,26m; 45°22' e 49,98 m até o vértice 4647, de coordenadas N 7.980.296,97m e E 331.938,51m; 45°20' e 2.186,67 m até o vértice 4648, de coordenadas N 7.981.847,50m e E 333.480,19m; 45°20' e 2.411,00 m até o vértice 4649, de coordenadas N 7.983.556,90m e E 335.180,28m; 42°13' e 41,23 m até o vértice 4650, de coordenadas N 7.983.587,66m e E 335.207,72m; 109°18' e 32,07 m até o vértice 4651, de coordenadas N 7.983.577,30m e E 335.238,07m; 121°01' e 33,53 m até o vértice 4652, de coordenadas N 7.983.560,28m e E 335.266,94m; 54°04' e 17,45 m até o vértice 4653, de coordenadas N 7.983.570,64m e E 335.281,00m; 105°52' e 22,27 m até o vértice 4654, de coordenadas N 7.983.564,72m e E 335.302,46m; 123°15' e 12,33 m até o vértice 4655, de coordenadas N 7.983.558,06m e E 335.312,82m; 109°18' e 32,07 m até o vértice 4656, de coordenadas N 7.983.547,69m e E 335.343,17m; 100°48' e 33,11 m até o vértice 4657, de coordenadas N 7.983.541,77m e E 335.375,73m; 84°38' e 29,01 m até o vértice 4658, de coordenadas N 7.983.544,73m e E 335.404,60m; 69°18' e 24,62 m até o vértice 4659, de coordenadas N 7.983.553,61m e E 335.427,54m; 77°20' e 45,59 m até o vértice 4660, de coordenadas N 7.983.563,98m e E 335.471,95m; 81°48' e 44,20 m até o vértice 4661, de coordenadas N 7.983.570,64m e E 335.515,62m; 106°15' e 24,61 m até o vértice 4662, de coordenadas N 7.983.563,98m e E 335.539,30m; 116°00' e 18,86 m até o vértice 4663, de coordenadas N 7.983.555,84m e E 335.556,33m; 111°42' e 24,60 m até o vértice 4664, de coordenadas N 7.983.546,95m e E 335.579,27m; 121°08' e 27,53 m até o vértice 4665, de coordenadas N 7.983.532,89m e E 335.602,95m; 93°09' e 31,87 m até o vértice 4666, de coordenadas N 7.983.531,41m e E 335.634,78m; 81°54' e 24,69 m até o vértice 4667, de coordenadas N 7.983.535,11m e E 335.659,20m; 57°19' e 23,00 m até o vértice 4668, de coordenadas N 7.983.547,69m e E 335.678,45m; 41°19' e 21,53 m até o vértice 4669, de coordenadas N 7.983.563,98m e E 335.692,51m; 71°21' e 38,39 m até o vértice 4670, de coordenadas N 7.983.576,56m e E 335.728,78m; 90°26' e 23,68 m até o vértice 4671, de coordenadas N 7.983.576,56m e E 335.752,46m; 81°54' e 24,69 m até o vértice 4672, de coordenadas N 7.983.580,26m e E 335.776,88m; 75°31' e 23,00 m até o vértice 4673, de coordenadas N 7.983.586,18m e E 335.799,09m; 58°55' e 330,93 m até o vértice 4674, de coordenadas N 7.983.759,36m e E 336.081,08m; 51°26' e 108,81 m até o vértice 4675, de coordenadas N 7.983.827,89m e E 336.165,57m; 323°36' e 32,04 m até o vértice 4676, de coordenadas N 7.983.853,52m e E 336.146,35m; 305°04' e 56,65 m até o vértice 4677, de coordenadas N 7.983.885,70m e E 336.099,71m; 289°14' e 77,70 m até o vértice 4678, de coordenadas N 7.983.910,67m e E 336.026,15m; 295°34' e 69,64 m até o vértice 4679, de coordenadas N 7.983.940,22m e E 335.963,09m; 296°53' e 101,96 m até o vértice 4680, de coordenadas N 7.983.985,55m e E 335.871,78m; 297°47' e 113,02 m até o vértice 4681, de coordenadas N 7.984.037,40m e E 335.771,35m; 04°04' e 63,56 m até o vértice 4682, de coordenadas N 7.984.100,82m e E 335.775,33m; 18°55' e 63,41 m até o vértice 4683, de coordenadas N 7.984.160,99m e E 335.795,39m; 25°02' e 64,34 m até o vértice 4684, de coordenadas N 7.984.219,50m e E 335.822,14m; 53°36' e 50,15 m até o vértice 4685, de coordenadas N 7.984.249,59m e E 335.862,26m; 33°07' e 49,63 m até o vértice 4686, de coordenadas N 7.984.291,38m e E 335.889,00m; 06°49' e 60,54 m até o vértice 4687, de coordenadas N 7.984.351,55m e E 335.895,69m; 348°16' e 126,57 m até o vértice 4688, de coordenadas N 7.984.475,25m e E 335.868,94m; 336°31' e 148,16 m até o vértice 4689, de coordenadas N 7.984.610,65m e E 335.808,76m; 47°36' e 95,80 m até o vértice 4690, de coordenadas N 7.984.675,84m e E 335.878,97m; 44°00' e 138,37 m até o vértice 4691, de coordenadas N 7.984.776,14m e E 335.974,25m; 332°02' e 91,23 m até o vértice 4692, de




**GOVERNO DO ESTADO
DO ESPÍRITO SANTO**

*Secretaria da Agricultura,
Abastecimento, Aquicultura e Pesca*



coordenadas **N 7.984.856,38m** e **E 335.930,79m**; 09°45' e 83,02 m até o vértice **4693**, de coordenadas **N 7.984.938,28m** e **E 335.944,16m**; 331°37' e 93,52 m até o vértice **4694**, de coordenadas **N 7.985.020,19m** e **E 335.899,03m**; 02°50' e 122,15 m até o vértice **4695**, de coordenadas **N 7.985.142,22m** e **E 335.904,05m**; 29°10' e 181,03 m até o vértice **4696**, de coordenadas **N 7.985.301,02m** e **E 335.990,97m**; 61°42' e 222,21 m até o vértice **4697**, de coordenadas **N 7.985.408,00m** e **E 336.185,71m**; 15°39' e 204,41 m até o vértice **4698**, de coordenadas **N 7.985.605,25m** e **E 336.239,20m**; 347°51' e 198,70 m até o vértice **4699**, de coordenadas **N 7.985.799,15m** e **E 336.195,74m**; 352°34' e 121,54 m até o vértice **4700**, de coordenadas **N 7.985.919,51m** e **E 336.179,02m**; 23°52' e 269,54 m até o vértice **4701**, de coordenadas **N 7.986.166,90m** e **E 336.286,00m**; 26°17' e 165,34 m até o vértice **4702**, de coordenadas **N 7.986.315,71m** e **E 336.357,99m**; 33°36' e 128,97 m até o vértice **4703**, de coordenadas **N 7.986.423,73m** e **E 336.428,46m**; 29°40' e 150,50 m até o vértice **4704**, de coordenadas **N 7.986.555,10m** e **E 336.501,87m**; 16°48' e 82,51 m até o vértice **4705**, de coordenadas **N 7.986.634,30m** e **E 336.525,06m**; 359°11' e 129,48 m até o vértice **4706**, de coordenadas **N 7.986.763,74m** e **E 336.522,16m**; 359°01' e 150,77 m até o vértice **4707**, de coordenadas **N 7.986.914,42m** e **E 336.518,29m**; 58°41' e 67,16 m até o vértice **4708**, de coordenadas **N 7.986.949,82m** e **E 336.575,37m**; 323°36' e 113,24 m até o vértice **4709**, de coordenadas **N 7.987.040,39m** e **E 336.507,44m**; 289°16' e 112,41 m até o vértice **4710**, de coordenadas **N 7.987.076,61m** e **E 336.401,02m**; 294°44' e 176,34 m até o vértice **4711**, de coordenadas **N 7.987.149,07m** e **E 336.240,27m**; 342°02' e 114,57 m até o vértice **4712**, de coordenadas **N 7.987.257,75m** e **E 336.204,04m**; 339°18' e 75,29 m até o vértice **4713**, de coordenadas **N 7.987.327,94m** e **E 336.176,87m**; 313°44' e 158,56 m até o vértice **4714**, de coordenadas **N 7.987.436,62m** e **E 336.061,39m**; 323°28' e 195,64 m até o vértice **4715**, de coordenadas **N 7.987.592,85m** e **E 335.943,66m**; 334°43' e 72,93 m até o vértice **4716**, de coordenadas **N 7.987.658,51m** e **E 335.911,96m**; 02°37' e 181,28 m até o vértice **4717**, de coordenadas **N 7.987.839,65m** e **E 335.918,75m**; 343°40' e 227,07 m até o vértice **4718**, de coordenadas **N 7.988.057,01m** e **E 335.853,09m**; 347°57' e 146,12 m até o vértice **4719**, de coordenadas **N 7.988.199,66m** e **E 335.821,39m**; 10°35' e 39,79 m até o vértice **4720**, de coordenadas **N 7.988.238,82m** e **E 335.828,38m**; 10°36' e 89,02 m até o vértice **4721**, de coordenadas **N 7.988.326,45m** e **E 335.844,03m**; 347°46' e 164,81 m até o vértice **4722**, de coordenadas **N 7.988.487,21m** e **E 335.807,80m**; 335°08' e 177,16 m até o vértice **4723**, de coordenadas **N 7.988.647,31m** e **E 335.731,96m**; 329°54' e 198,04 m até o vértice **4724**, de coordenadas **N 7.988.817,78m** e **E 335.631,20m**; 27°44' e 247,11 m até o vértice **4725**, de coordenadas **N 7.989.037,41m** e **E 335.744,41m**; 318°58' e 152,99 m até o vértice **4726**, de coordenadas **N 7.989.151,98m** e **E 335.643,02m**; 311°04' e 88,15 m até o vértice **4727**, de coordenadas **N 7.989.209,34m** e **E 335.576,09m**; 314°33' e 88,07 m até o vértice **4728**, de coordenadas **N 7.989.270,60m** e **E 335.512,81m**; 337°42' e 87,65 m até o vértice **4729**, de coordenadas **N 7.989.351,42m** e **E 335.478,90m**; 353°35' e 66,09 m até o vértice **4730**, de coordenadas **N 7.989.417,01m** e **E 335.470,97m**; 334°29' e 89,05 m até o vértice **4731**, de coordenadas **N 7.989.497,04m** e **E 335.431,95m**; 336°02' e 82,09 m até o vértice **4732**, de coordenadas **N 7.989.571,76m** e **E 335.397,98m**; 32°21' e 98,63 m até o vértice **4733**, de coordenadas **N 7.989.655,54m** e **E 335.450,06m**; 34°27' e 125,63 m até o vértice **4734**, de coordenadas **N 7.989.759,69m** e **E 335.520,25m**; 10°11' e 174,59 m até o vértice **4735**, de coordenadas **N 7.989.931,77m** e **E 335.549,68m**; 27°32' e 243,43 m até o vértice **4736**, de coordenadas **N 7.990.148,54m** e **E 335.660,43m**; 01°29' e 169,80 m até o vértice **4737**, de coordenadas **N 7.990.318,30m** e **E 335.663,45m**; 06°47' e 298,88 m até o vértice **4738**, de coordenadas **N 7.990.615,37m** e **E 335.696,29m**; 275°27' e 129,96 m até o vértice **4739**, de coordenadas **N 7.990.626,63m** e **E 335.566,81m**; 272°54' e 200,05 m até o vértice **4740**, de coordenadas **N 7.990.635,08m** e **E 335.366,97m**; 334°33' e 117,08 m até o vértice **4741**, de coordenadas **N 7.990.740,38m** e **E 335.315,77m**; 333°06' e 212,22 m até o vértice **4742**, de coordenadas **N 7.990.928,80m** e **E 335.218,19m**; 01°14' e 169,97 m até o vértice **4743**, de coordenadas **N 7.991.098,75m** e **E 335.220,44m**; 22°48' e 104,76 m até o vértice **4744**, de coordenadas **N 7.991.195,64m** e **E 335.260,23m**; 48°06' e 94,91 m até o vértice **4745**, de coordenadas **N 7.991.259,62m** e **E 335.330,33m**; 35°05' e 84,96 m até o vértice **4746**, de coordenadas **N 7.991.329,53m** e **E 335.378,60m**; 18°18' e 97,93 m até o vértice **4747**, de coordenadas **N 7.991.422,75m** e **E 335.408,57m**; 08°26' e 84,05 m até o vértice **4748**, de coordenadas **N 7.991.505,98m** e **E 335.420,22m**; 07°07' e 72,07 m até o vértice **4749**, de coordenadas **N 7.991.577,56m** e **E 335.428,54m**; 294°35' e 104,47 m até o vértice **4750**, de coordenadas **N 7.991.620,24m** e **E 335.333,19m**; 281°50' e 62,34 m até o vértice **4751**, de coordenadas **N 7.991.632,49m** e **E 335.272,07m**; 308°45' e 120,89 m até o vértice **4752**, de coordenadas **N 7.991.707,40m** e **E 335.177,18m**; 304°40' e 124,28 m até o vértice **4753**, de coordenadas **N 7.991.777,24m** e **E 335.074,39m**; 296°23' e 141,13 m até o vértice **4754**, de coordenadas **N 7.991.838,91m** e **E 334.947,46m**; 310°17' e 117,04 m até o vértice **4755**, de coordenadas **N 7.991.913,82m** e **E 334.857,57m**; 302°51' e 80,80 m até o vértice **4756**, de coordenadas **N 7.991.957,10m** e **E 334.789,32m**; 272°31' e 93,29 m até o vértice **4757**, de coordenadas **N 7.991.960,43m** e **E 334.696,10m**; 318°30' e 78,40 m até o vértice **4758**, de coordenadas **N 7.992.018,69m** e **E 334.643,67m**; 336°43' e 90,93 m até o vértice **4759**, de coordenadas **N 7.992.101,92m** e **E 334.607,05m**; 22°57' e 104,48 m até o vértice **4760**, de coordenadas **N 7.992.198,47m** e **E 334.647,00m**; 27°03' e 126,57 m até o vértice **4761**, de




**GOVERNO DO ESTADO
DO ESPÍRITO SANTO**

*Secretaria da Agricultura,
Abastecimento, Aquicultura e Pesca*




coordenadas **N 7.992.311,66m** e **E 334.703,60m**; 21°24' e 121,20 m até o vértice **4762**, de coordenadas **N 7.992.424,86m** e **E 334.746,88m**; 37°03' e 128,52 m até o vértice **4763**, de coordenadas **N 7.992.528,07m** e **E 334.823,45m**; 30°01' e 114,80 m até o vértice **4764**, de coordenadas **N 7.992.627,94m** e **E 334.880,05m**; 342°58' e 132,67 m até o vértice **4765**, de coordenadas **N 7.992.754,46m** e **E 334.840,10m**; 336°31' e 262,33 m até o vértice **4766**, de coordenadas **N 7.992.994,16m** e **E 334.733,56m**; 13°01' e 92,11 m até o vértice **4767**, de coordenadas **N 7.993.084,05m** e **E 334.753,53m**; 34°10' e 96,03 m até o vértice **4768**, de coordenadas **N 7.993.163,96m** e **E 334.806,80m**; 35°13' e 91,49 m até o vértice **4769**, de coordenadas **N 7.993.239,14m** e **E 334.858,91m**;

01°00' e 124,60 m até o vértice **4770**, de coordenadas **N 7.993.363,71m** e **E 334.860,07m**; 07°12' e 113,98 m até o vértice **4771**, de coordenadas **N 7.993.476,91m** e **E 334.873,39m**; 11°16' e 71,16 m até o vértice **4772**, de coordenadas **N 7.993.546,82m** e **E 334.886,71m**; 350°10' e 74,45 m até o vértice **4773**, de coordenadas **N 7.993.620,06m** e **E 334.873,39m**; 14°32' e 54,92 m até o vértice **4774**, de coordenadas **N 7.993.673,33m** e **E 334.886,71m**; 09°27' e 64,05 m até o vértice **4775**, de coordenadas **N 7.993.736,59m** e **E 334.896,69m**; 349°10' e 67,90 m até o vértice **4776**, de coordenadas **N 7.993.803,17m** e **E 334.883,38m**; 358°12' e 83,33 m até o vértice **4777**, de coordenadas **N 7.993.886,41m** e **E 334.880,05m**; 07°36' e 37,97 m até o vértice **4778**, de coordenadas **N 7.993.924,09m** e **E 334.884,76m**; 337°12' e 157,95 m até o vértice **4779**, de coordenadas **N 7.994.069,17m** e **E 334.822,33m**; 340°16' e 295,42 m até o vértice **4780**, de coordenadas **N 7.994.346,38m** e **E 334.720,28m**; 348°59' e 232,15 m até o vértice **4781**, de coordenadas **N 7.994.573,85m** e **E 334.674,03m**; 02°02' e 208,68 m até o vértice **4782**, de coordenadas **N 7.994.782,45m** e **E 334.679,65m**; 20°06' e 193,30 m até o vértice **4783**, de coordenadas **N 7.994.964,52m** e **E 334.744,57m**; 34°28' e 107,78 m até o vértice **4784**, de coordenadas **N 7.995.053,87m** e **E 334.804,80m**; 34°27' e 74,91 m até o vértice **4785**, de coordenadas **N 7.995.116,00m** e **E 334.846,68m**; 32°30' e 192,40 m até o vértice **4786**, de coordenadas **N 7.995.279,08m** e **E 334.948,70m**; 26°03' e 184,85 m até o vértice **4787**, de coordenadas **N 7.995.445,82m** e **E 335.028,53m**; 25°33' e 145,55 m até o vértice **4788**, de coordenadas **N 7.995.577,65m** e **E 335.090,19m**; 23°35' e 110,52 m até o vértice **4789**, de coordenadas **N 7.995.679,28m** e **E 335.133,58m**; 23°36' e 239,59 m até o vértice **4790**, de coordenadas **N 7.995.899,62m** e **E 335.227,65m**; 23°36' e 65,70 m até o vértice **4791**, de coordenadas **N 7.995.960,03m** e **E 335.253,44m**; 09°55' e 89,92 m até o vértice **4792**, de coordenadas **N 7.996.048,75m** e **E 335.268,19m**; 09°54' e 36,89 m até o vértice **4793**, de coordenadas **N 7.996.085,14m** e **E 335.274,23m**; 356°58' e 69,61 m até o vértice **4794**, de coordenadas **N 7.996.154,62m** e **E 335.269,95m**; 345°52' e 75,68 m até o vértice **4795**, de coordenadas **N 7.996.227,84m** e **E 335.250,87m**; 334°26' e 94,19 m até o vértice **4796**, de coordenadas **N 7.996.312,45m** e **E 335.209,53m**; 329°08' e 89,36 m até o vértice **4797**, de coordenadas **N 7.996.388,78m** e **E 335.163,06m**; 323°00' e 126,41 m até o vértice **4798**, de coordenadas **N 7.996.489,07m** e **E 335.086,17m**; 313°46' e 61,36 m até o vértice **4799**, de coordenadas **N 7.996.531,17m** e **E 335.041,50m**; 313°46' e 619,30 m até o vértice **4800**, de coordenadas **N 7.996.955,80m** e **E 334.590,76m**; 314°20' e 856,84 m até o vértice **4801**, de coordenadas **N 7.997.549,41m** e **E 333.972,93m**; 309°11' e 281,17 m até o vértice **4802**, de coordenadas **N 7.997.725,20m** e **E 333.753,53m**; 302°34' e 118,31 m até o vértice **4803**, de coordenadas **N 7.997.788,07m** e **E 333.653,28m**; 302°34' e 118,35 m até o vértice **4804**, de coordenadas **N 7.997.850,94m** e **E 333.553,02m**; 308°21' e 174,26 m até o vértice **4805**, de coordenadas **N 7.997.957,90m** e **E 333.415,46m**; 312°54' e 181,53 m até o vértice **4806**, de coordenadas **N 7.998.080,35m** e **E 333.281,45m**; 324°20' e 114,09 m até o vértice **4807**, de coordenadas **N 7.998.172,46m** e **E 333.214,18m**; 322°49' e 140,55 m até o vértice **4808**, de coordenadas **N 7.998.283,73m** e **E 333.128,29m**; 317°37' e 101,17 m até o vértice **4809**, de coordenadas **N 7.998.357,86m** e **E 333.059,49m**; 317°37' e 102,87 m até o vértice **4810**, de coordenadas **N 7.998.433,28m** e **E 332.989,50m**; 310°35' e 38,41 m até o vértice **4811**, de coordenadas **N 7.998.458,01m** e **E 332.960,13m**; 292°25' e 35,46 m até o vértice **4812**, de coordenadas **N 7.998.471,25m** e **E 332.927,24m**; 269°59' e 92,35 m até o vértice **4813**, de coordenadas **N 7.998.470,46m** e **E 332.834,91m**; 180°00' e 0,03 m até o vértice **4814**, de coordenadas **N 7.998.470,45m** e **E 332.834,89m**; 269°59' e 0,06 m até o vértice **4815**, de coordenadas **N 7.998.470,45m** e **E 332.834,85m**; 250°47' e 70,37 m até o vértice **4816**, de coordenadas **N 7.998.446,71m** e **E 332.768,58m**; 230°05' e 72,26 m até o vértice **4817**, de coordenadas **N 7.998.399,89m** e **E 332.713,58m**; 223°43' e 80,15 m até o vértice **4818**, de coordenadas **N 7.998.341,49m** e **E 332.658,68m**; 222°05' e 93,68 m até o vértice **4819**, de coordenadas **N 7.998.271,44m** e **E 332.596,49m**; 237°20' e 135,99 m até o vértice **4820**, de coordenadas **N 7.998.197,08m** e **E 332.482,63m**; 231°00' e 147,31 m até o vértice **4821**, de coordenadas **N 7.998.103,42m** e **E 332.368,94m**; 209°32' e 119,87 m até o vértice **4822**, de coordenadas **N 7.997.998,64m** e **E 332.310,75m**; 205°19' e 579,95 m até o vértice **4823**, de coordenadas **N 7.997.472,34m** e **E 332.067,16m**; 205°19' e 266,07 m até o vértice **4824**, de coordenadas **N 7.997.230,89m** e **E 331.955,42m**; 203°48' e 109,75 m até o vértice **4825**, de coordenadas **N 7.997.130,10m** e **E 331.911,97m**; 219°55' e 120,86 m até o vértice **4826**, de coordenadas **N 7.997.036,74m** e **E 331.835,22m**; 247°17' e 120,12 m até o vértice **4827**, de coordenadas **N 7.996.989,45m** e **E 331.724,83m**; 263°11' e 130,13 m até o vértice **4828**, de coordenadas **N 7.996.972,89m** e **E 331.595,75m**; 276°37' e 167,32 m até o vértice **4829**, de




**GOVERNO DO ESTADO
DO ESPÍRITO SANTO**

*Secretaria da Agricultura,
Abastecimento, Aquicultura e Pesca*



coordenadas **N 7.996.990,76m** e **E 331.429,42m**; 290°37' e 197,31 m até o vértice **4830**, de coordenadas **N 7.997.058,68m** e **E 331.244,17m**; 300°43' e 189,02 m até o vértice **4831**, de coordenadas **N 7.997.153,82m** e **E 331.080,85m**; 316°16' e 133,57 m até o vértice **4832**, de coordenadas **N 7.997.249,56m** e **E 330.987,69m**; 328°19' e 140,68 m até o vértice **4833**, de coordenadas **N 7.997.368,64m** e **E 330.912,79m**; 344°43' e 112,12 m até o vértice **4834**, de coordenadas **N 7.997.476,51m** e **E 330.882,31m**; 348°19' e 145,92 m até o vértice **4835**, de coordenadas **N 7.997.619,15m** e **E 330.851,53m**; 343°04' e 141,54 m até o vértice **4836**, de coordenadas **N 7.997.754,19m** e **E 330.809,13m**; 332°37' e 143,27 m até o vértice **4837**, de coordenadas **N 7.997.880,82m** e **E 330.742,15m**; 319°14' e 150,01 m até o vértice **4838**, de coordenadas **N 7.997.993,59m** e **E 330.643,23m**; 318°01' e 46,24 m até o vértice **4839**, de coordenadas **N 7.998.027,69m** e **E 330.611,99m**; 316°44' e 15,58 m até o vértice **4840**, de coordenadas **N 7.998.038,95m** e **E 330.601,23m**; 286°26' e 55,39 m até o vértice **4841**, de coordenadas **N 7.998.054,18m** e **E 330.547,98m**; 269°59' e 0,03 m até o vértice **4842**, de coordenadas **N 7.998.054,17m** e **E 330.547,93m**; 263°33' e 48,76 m até o vértice **4843**, de coordenadas **N 7.998.048,29m** e **E 330.499,54m**; 00°00' e 0,00 m até o vértice **4844**, de coordenadas **N 7.998.048,28m** e **E 330.499,49m**; 255°50' e 110,44 m até o vértice **4845**, de coordenadas **N 7.998.020,32m** e **E 330.392,63m**; 237°19' e 156,70 m até o vértice **4846**, de coordenadas **N 7.997.934,57m** e **E 330.261,50m**; 225°41' e 154,81 m até o vértice **4847**, de coordenadas **N 7.997.825,48m** e **E 330.151,65m**; 221°49' e 160,68 m até o vértice **4848**, de coordenadas **N 7.997.704,83m** e **E 330.045,59m**; 220°16' e 177,13 m até o vértice **4849**, de coordenadas **N 7.997.568,67m** e **E 329.932,29m**; 224°41' e 157,54 m até o vértice **4850**, de coordenadas **N 7.997.455,71m** e **E 329.822,47m**; 220°14' e 131,54 m até o vértice **4851**, de coordenadas **N 7.997.354,56m** e **E 329.738,41m**; 235°47' e 115,44 m até o vértice **4852**, de coordenadas **N 7.997.288,83m** e **E 329.643,52m**; 231°18' e 100,08 m até o vértice **4853**, de coordenadas **N 7.997.225,60m** e **E 329.565,95m**; 262°32' e 89,34 m até o vértice **4854**, de coordenadas **N 7.997.213,24m** e **E 329.477,47m**; 292°52' e 102,43 m até o vértice **4855**, de coordenadas **N 7.997.252,22m** e **E 329.382,74m**; 309°08' e 102,13 m até o vértice **4856**, de coordenadas **N 7.997.315,99m** e **E 329.302,99m**; 332°59' e 593,85 m até o vértice **4857**, de coordenadas **N 7.997.842,71m** e **E 329.028,76m**; 342°18' e 109,46 m até o vértice **4858**, de coordenadas **N 7.997.946,69m** e **E 328.994,61m**; 00°00' e 127,44 m até o vértice **4859**, de coordenadas **N 7.998.074,13m** e **E 328.993,50m**; 18°21' e 199,41 m até o vértice **4860**, de coordenadas **N 7.998.263,91m** e **E 329.054,62m**; 27°26' e 152,29 m até o vértice **4861**, de coordenadas **N 7.998.399,69m** e **E 329.123,61m**; 29°34' e 142,12 m até o vértice **4862**, de coordenadas **N 7.998.523,89m** e **E 329.192,70m**; 23°02' e 113,32 m até o vértice **4863**, de coordenadas **N 7.998.628,54m** e **E 329.236,10m**; 08°00' e 132,60 m até o vértice **4864**, de coordenadas **N 7.998.760,01m** e **E 329.253,42m**; 02°36' e 40,59 m até o vértice **4865**, de coordenadas **N 7.998.800,57m** e **E 329.254,91m**; 02°00' e 52,17 m até o vértice **4866**, de coordenadas **N 7.998.852,73m** e **E 329.256,30m**; 353°11' e 62,24 m até o vértice **4867**, de coordenadas **N 7.998.914,45m** e **E 329.248,38m**; 343°18' e 45,23 m até o vértice **4868**, de coordenadas **N 7.998.957,67m** e **E 329.235,01m**; 343°20' e 45,25 m até o vértice **4869**, de coordenadas **N 7.999.000,89m** e **E 329.221,64m**; 329°25' e 99,49 m até o vértice **4870**, de coordenadas **N 7.999.086,11m** e **E 329.170,31m**; 324°44' e 125,13 m até o vértice **4871**, de coordenadas **N 7.999.187,61m** e **E 329.097,17m**; 325°18' e 178,67 m até o vértice **4872**, de coordenadas **N 7.999.333,61m** e **E 328.994,20m**; 327°20' e 632,43 m até o vértice **4873**, de coordenadas **N 7.999.863,06m** e **E 328.648,32m**; 332°33' e 285,58 m até o vértice **4874**, de coordenadas **N 8.000.115,35m** e **E 328.514,51m**; 327°28' e 206,13 m até o vértice **4875**, de coordenadas **N 8.000.288,16m** e **E 328.402,17m**; 321°26' e 226,45 m até o vértice **4876**, de coordenadas **N 8.000.463,96m** e **E 328.259,45m**; 315°36' e 205,64 m até o vértice **4877**, de coordenadas **N 8.000.609,61m** e **E 328.114,30m**; 300°09' e 82,44 m até o vértice **4878**, de coordenadas **N 8.000.650,39m** e **E 328.042,64m**; 281°47' e 70,83 m até o vértice **4879**, de coordenadas **N 8.000.664,27m** e **E 327.973,20m**; 275°33' e 100,19 m até o vértice **4880**, de coordenadas **N 8.000.673,10m** e **E 327.873,40m**; 269°59' e 73,28 m até o vértice **4881**, de coordenadas **N 8.000.672,45m** e **E 327.800,13m**; 268°21' e 73,31 m até o vértice **4882**, de coordenadas **N 8.000.669,74m** e **E 327.726,87m**; 267°40' e 60,74 m até o vértice **4883**, de coordenadas **N 8.000.666,74m** e **E 327.666,21m**; 272°35' e 114,98 m até o vértice **4884**, de coordenadas **N 8.000.670,91m** e **E 327.551,30m**; 285°42' e 53,49 m até o vértice **4885**, de coordenadas **N 8.000.684,95m** e **E 327.499,69m**; 304°52' e 10,86 m até o vértice **4886**, de coordenadas **N 8.000.691,08m** e **E 327.490,72m**; 307°18' e 17,04 m até o vértice **4887**, de coordenadas **N 8.000.701,28m** e **E 327.477,09m**; 330°22' e 66,74 m até o vértice **4888**, de coordenadas **N 8.000.758,99m** e **E 327.443,58m**; 340°49' e 72,33 m até o vértice **4889**, de coordenadas **N 8.000.827,11m** e **E 327.419,21m**; 348°08' e 86,77 m até o vértice **4890**, de coordenadas **N 8.000.911,85m** e **E 327.400,64m**; 02°55' e 116,09 m até o vértice **4891**, de coordenadas **N 8.001.027,85m** e **E 327.405,56m**; 17°13' e 80,22 m até o vértice **4892**, de coordenadas **N 8.001.104,67m** e **E 327.428,64m**; 28°58' e 89,97 m até o vértice **4893**, de coordenadas **N 8.001.183,73m** e **E 327.471,52m**; 33°06' e 108,75 m até o vértice **4894**, de coordenadas **N 8.001.275,36m** e **E 327.530,12m**; 28°40' e 76,85 m até o vértice **4895**, de coordenadas **N 8.001.343,10m** e **E 327.566,40m**; 29°40' e 123,47 m até o vértice **4896**, de coordenadas **N 8.001.450,89m** e **E 327.626,58m**; 30°28' e 54,62 m até o vértice **4897**, de coordenadas **N 8.001.498,20m** e **E 327.653,86m**; 27°46' e 133,81 m até o vértice **4898**, de coordenadas




**GOVERNO DO ESTADO
DO ESPÍRITO SANTO**

*Secretaria da Agricultura,
Abastecimento, Aquicultura e Pesca*




N 8.001.617,16m e E 327.715,17m; 01°19' e 149,58 m até o vértice **4899**, de coordenadas **N 8.001.766,71m e E 327.717,31m**; 352°21' e 83,85 m até o vértice **4900**, de coordenadas **N 8.001.849,70m e E 327.705,45m**; 352°22' e 44,57 m até o vértice **4901**, de coordenadas **N 8.001.893,84m e E 327.699,15m**; 358°44' e 75,04 m até o vértice **4902**, de coordenadas **N 8.001.968,84m e E 327.696,84m**; 334°26' e 113,92 m até o vértice **4903**, de coordenadas **N 8.002.071,17m e E 327.646,80m**; 341°21' e 256,69 m até o vértice **4904**, de coordenadas **N 8.002.313,64m e E 327.562,60m**; 342°28' e 157,86 m até o vértice **4905**, de coordenadas **N 8.002.463,74m e E 327.513,74m**; 348°08' e 151,67 m até o vértice **4906**, de coordenadas **N 8.002.611,91m e E 327.481,26m**; 355°40' e 153,33 m até o vértice **4907**, de coordenadas **N 8.002.764,67m e E 327.468,33m**; 355°39' e 153,30 m até o vértice **4908**, de coordenadas **N 8.002.917,43m e E 327.455,40m**; 355°39' e 73,10 m até o vértice **4909**, de coordenadas **N 8.002.990,26m e E 327.449,24m**; 353°46' e 96,40 m até o vértice **4910**, de coordenadas **N 8.003.086,02m e E 327.437,96m**; 352°08' e 55,09 m até o vértice **4911**, de coordenadas **N 8.003.140,51m e E 327.429,94m**; 348°41' e 58,66 m até o vértice **4912**, de coordenadas **N 8.003.197,92m e E 327.417,93m**; 343°23' e 50,85 m até o vértice **4913**, de coordenadas **N 8.003.246,53m e E 327.402,97m**; 340°01' e 233,25 m até o vértice **4914**, de coordenadas **N 8.003.465,03m e E 327.321,34m**; 319°19' e 191,97 m até o vértice **4915**, de coordenadas **N 8.003.609,47m e E 327.194,93m**; 301°40' e 125,54 m até o vértice **4916**, de coordenadas **N 8.003.674,43m e E 327.087,51m**; 299°19' e 115,33 m até o vértice **4917**, de coordenadas **N 8.003.730,02m e E 326.986,48m**; 340°41' e 139,85 m até o vértice **4918**, de coordenadas **N 8.003.861,59m e E 326.939,08m**; 340°29' e 151,90 m até o vértice **4919**, de coordenadas **N 8.004.004,33m e E 326.887,07m**; 331°20' e 54,38 m até o vértice **4920**, de coordenadas **N 8.004.051,81m e E 326.860,57m**; 331°19' e 86,69 m até o vértice **4921**, de coordenadas **N 8.004.127,48m e E 326.818,33m**; 333°55' e 192,77 m até o vértice **4922**, de coordenadas **N 8.004.299,87m e E 326.732,05m**; 346°30' e 141,42 m até o vértice **4923**, de coordenadas **N 8.004.437,09m e E 326.697,85m**; 342°19' e 94,93 m até o vértice **4924**, de coordenadas **N 8.004.527,29m e E 326.668,21m**; 38°07' e 132,83 m até o vértice **4925**, de coordenadas **N 8.004.632,51m e E 326.749,29m**; 09°18' e 94,55 m até o vértice **4926**, de coordenadas **N 8.004.725,95m e E 326.763,76m**; 351°56' e 97,16 m até o vértice **4927**, de coordenadas **N 8.004.822,02m e E 326.749,29m**; 343°43' e 86,60 m até o vértice **4928**, de coordenadas **N 8.004.904,93m e E 326.724,28m**; 320°52' e 109,34 m até o vértice **4929**, de coordenadas **N 8.004.989,16m e E 326.654,53m**; 323°20' e 102,41 m até o vértice **4930**, de coordenadas **N 8.005.070,75m e E 326.592,68m**; 300°59' e 61,27 m até o vértice **4931**, de coordenadas **N 8.005.101,82m e E 326.539,86m**; 327°00' e 91,50 m até o vértice **4932**, de coordenadas **N 8.005.178,13m e E 326.489,36m**; 316°16' e 102,45 m até o vértice **4933**, de coordenadas **N 8.005.251,51m e E 326.417,90m**; 303°54' e 88,46 m até o vértice **4934**, de coordenadas **N 8.005.300,20m e E 326.344,04m**; 279°36' e 146,71 m até o vértice **4935**, de coordenadas **N 8.005.323,43m e E 326.199,18m**; 279°25' e 67,95 m até o vértice **4936**, de coordenadas **N 8.005.333,96m e E 326.132,06m**; 269°38' e 86,89 m até o vértice **4937**, de coordenadas **N 8.005.332,64m e E 326.045,20m**; 271°45' e 121,09 m até o vértice **4938**, de coordenadas **N 8.005.335,27m e E 325.924,13m**; 274°12' e 81,78 m até o vértice **4939**, de coordenadas **N 8.005.340,54m e E 325.842,53m**; 280°45' e 125,71 m até o vértice **4940**, de coordenadas **N 8.005.362,91m e E 325.718,83m**; 284°29' e 69,78 m até o vértice **4941**, de coordenadas **N 8.005.379,77m e E 325.651,10m**; 273°12' e 41,74 m até o vértice **4942**, de coordenadas **N 8.005.381,73m e E 325.609,41m**; 273°11' e 105,34 m até o vértice **4943**, de coordenadas **N 8.005.386,68m e E 325.504,17m**; 291°32' e 109,85 m até o vértice **4944**, de coordenadas **N 8.005.426,08m e E 325.401,66m**; 326°26' e 162,05 m até o vértice **4945**, de coordenadas **N 8.005.560,32m e E 325.310,85m**; 313°22' e 75,43 m até o vértice **4946**, de coordenadas **N 8.005.611,64m e E 325.255,58m**; 299°01' e 52,41 m até o vértice **4947**, de coordenadas **N 8.005.636,65m e E 325.209,52m**; 333°34' e 90,06 m até o vértice **4948**, de coordenadas **N 8.005.716,93m e E 325.168,72m**; 304°31' e 63,51 m até o vértice **4949**, de coordenadas **N 8.005.752,46m e E 325.116,08m**; 337°09' e 110,16 m até o vértice **4950**, de coordenadas **N 8.005.853,60m e E 325.072,42m**; 339°45' e 94,80 m até o vértice **4951**, de coordenadas **N 8.005.942,25m e E 325.038,83m**; 298°20' e 115,03 m até o vértice **4952**, de coordenadas **N 8.005.995,93m e E 324.937,10m**; 289°30' e 84,91 m até o vértice **4953**, de coordenadas **N 8.006.023,57m e E 324.856,82m**; 275°51' e 99,14 m até o vértice **4954**, de coordenadas **N 8.006.032,78m e E 324.758,11m**; 278°55' e 107,75 m até o vértice **4955**, de coordenadas **N 8.006.048,57m e E 324.651,51m**; 289°09' e 111,13 m até o vértice **4956**, de coordenadas **N 8.006.084,10m e E 324.546,23m**; 288°47' e 142,73 m até o vértice **4957**, de coordenadas **N 8.006.128,85m e E 324.410,68m**; 320°55' e 128,06 m até o vértice **4958**, de coordenadas **N 8.006.227,55m e E 324.329,08m**; 346°58' e 68,00 m até o vértice **4959**, de coordenadas **N 8.006.293,64m e E 324.313,16m**; 317°39' e 77,87 m até o vértice **4960**, de coordenadas **N 8.006.350,73m e E 324.260,20m**; 339°32' e 26,35 m até o vértice **4961**, de coordenadas **N 8.006.375,32m e E 324.250,80m**; 346°02' e 96,06 m até o vértice **4962**, de coordenadas **N 8.006.468,34m e E 324.226,76m**; 24°13' e 66,11 m até o vértice **4963**, de coordenadas **N 8.006.528,86m e E 324.253,35m**; 13°56' e 68,01 m até o vértice **4964**, de coordenadas **N 8.006.595,01m e E 324.269,14m**; 351°02' e 32,09 m até o vértice **4965**, de coordenadas **N 8.006.626,66m e E 324.263,86m**; 354°35' e 38,45 m até o vértice **4966**, de coordenadas **N 8.006.664,90m e E 324.259,91m**; 354°36' e 38,45 m até o vértice **4967**, de




**GOVERNO DO ESTADO
DO ESPÍRITO SANTO**

*Secretaria da Agricultura,
Abastecimento, Aquicultura e Pesca*




coordenadas **N 8.006.703,15m** e **E 324.255,95m**; 339°24' e 80,56 m até o vértice **4968**, de coordenadas **N 8.006.778,31m** e **E 324.226,94m**; 333°46' e 47,92 m até o vértice **4969**, de coordenadas **N 8.006.821,09m** e **E 324.205,38m**; 314°23' e 142,41 m até o vértice **4970**, de coordenadas **N 8.006.919,79m** e **E 324.102,72m**; 323°39' e 32,90 m até o vértice **4971**, de coordenadas **N 8.006.946,11m** e **E 324.082,98m**; 348°38' e 51,08 m até o vértice **4972**, de coordenadas **N 8.006.996,12m** e **E 324.072,46m**; 10°52' e 109,73 m até o vértice **4973**, de coordenadas **N 8.007.104,04m** e **E 324.092,20m**; 10°20' e 138,88 m até o vértice **4974**, de coordenadas **N 8.007.240,91m** e **E 324.115,88m**; 07°54' e 71,67 m até o vértice **4975**, de coordenadas **N 8.007.311,97m** e **E 324.125,10m**; 356°41' e 79,15 m até o vértice **4976**, de coordenadas **N 8.007.390,93m** e **E 324.119,83m**; 343°09' e 66,17 m até o vértice **4977**, de coordenadas **N 8.007.454,10m** e **E 324.100,09m**; 341°32' e 89,94 m até o vértice **4978**, de coordenadas **N 8.007.539,14m** e **E 324.070,86m**; 341°53' e 109,66 m até o vértice **4979**, de coordenadas **N 8.007.643,05m** e **E 324.035,84m**; 17°00' e 55,40 m até o vértice **4980**, de coordenadas **N 8.007.696,18m** e **E 324.051,57m**; 13°57' e 148,46 m até o vértice **4981**, de coordenadas **N 8.007.840,55m** e **E 324.086,09m**; 22°13' e 168,32 m até o vértice **4982**, de coordenadas **N 8.007.996,94m** e **E 324.148,35m**; 90°50' e 148,75 m até o vértice **4983**, de coordenadas **N 8.007.996,09m** e **E 324.297,09m**; 90°50' e 148,75 m até o vértice **4984**, de coordenadas **N 8.007.995,24m** e **E 324.445,83m**; 95°11' e 145,83 m até o vértice **4985**, de coordenadas **N 8.007.983,34m** e **E 324.591,17m**; 89°01' e 97,80 m até o vértice **4986**, de coordenadas **N 8.007.985,89m** e **E 324.688,92m**; 47°11' e 101,61 m até o vértice **4987**, de coordenadas **N 8.008.055,59m** e **E 324.762,86m**; 53°46' e 75,34 m até o vértice **4988**, de coordenadas **N 8.008.100,64m** e **E 324.823,21m**; 79°59' e 37,16 m até o vértice **4989**, de coordenadas **N 8.008.107,43m** e **E 324.859,76m**; 123°17' e 59,65 m até o vértice **4990**, de coordenadas **N 8.008.075,14m** e **E 324.909,91m**; 116°14' e 52,84 m até o vértice **4991**, de coordenadas **N 8.008.052,19m** e **E 324.957,50m**; 53°48' e 58,32 m até o vértice **4992**, de coordenadas **N 8.008.087,04m** e **E 325.004,25m**; 56°50' e 49,02 m até o vértice **4993**, de coordenadas **N 8.008.114,23m** e **E 325.045,05m**; 32°41' e 54,25 m até o vértice **4994**, de coordenadas **N 8.008.160,13m** e **E 325.073,95m**; 13°08' e 236,92 m até o vértice **4995**, de coordenadas **N 8.008.391,32m** e **E 325.125,79m**; 09°58' e 144,79 m até o vértice **4996**, de coordenadas **N 8.008.534,11m** e **E 325.149,59m**; 00°22' e 519,29 m até o vértice **4997**, de coordenadas **N 8.009.053,38m** e **E 325.148,38m**; 36°24' e 122,47 m até o vértice **4998**, de coordenadas **N 8.009.152,60m** e **E 325.220,20m**; 09°29' e 124,69 m até o vértice **4999**, de coordenadas **N 8.009.275,76m** e **E 325.239,65m**; 19°43' e 98,41 m até o vértice **5000**, de coordenadas **N 8.009.368,68m** e **E 325.272,06m**; 09°44' e 177,28 m até o vértice **5001**, de coordenadas **N 8.009.543,67m** e **E 325.300,47m**; 36°17' e 96,01 m até o vértice **5002**, de coordenadas **N 8.009.621,54m** e **E 325.356,60m**; 106°56' e 32,08 m até o vértice **5003**, de coordenadas **N 8.009.612,48m** e **E 325.387,38m**; 62°13' e 271,41 m até o vértice **5004**, de coordenadas **N 8.009.741,04m** e **E 325.626,40m**; 43°33' e 339,51 m até o vértice **5005**, de coordenadas **N 8.009.989,11m** e **E 325.858,17m**; 51°14' e 77,19 m até o vértice **5006**, de coordenadas **N 8.010.038,00m** e **E 325.917,92m**; 89°47' e 289,73 m até o vértice **5007**, de coordenadas **N 8.010.041,62m** e **E 326.207,63m**; 45°30' e 230,48 m até o vértice **5008**, de coordenadas **N 8.010.204,58m** e **E 326.370,60m**; 81°45' e 261,98 m até o vértice **5009**, de coordenadas **N 8.010.244,42m** e **E 326.629,53m**; 108°39' e 110,51 m até o vértice **5010**, de coordenadas **N 8.010.210,01m** e **E 326.734,55m**; 103°06' e 122,22 m até o vértice **5011**, de coordenadas **N 8.010.183,32m** e **E 326.853,80m**; 86°11' e 114,84 m até o vértice **5012**, de coordenadas **N 8.010.191,96m** e **E 326.968,33m**; 88°17' e 112,46 m até o vértice **5013**, de coordenadas **N 8.010.196,29m** e **E 327.080,69m**; 105°59' e 84,22 m até o vértice **5014**, de coordenadas **N 8.010.173,80m** e **E 327.161,87m**; 88°00' e 83,40 m até o vértice **5015**, de coordenadas **N 8.010.177,42m** e **E 327.245,17m**; 86°55' e 87,09 m até o vértice **5016**, de coordenadas **N 8.010.182,85m** e **E 327.332,08m**; 82°58' e 96,78 m até o vértice **5017**, de coordenadas **N 8.010.195,53m** e **E 327.428,05m**; 99°15' e 119,08 m até o vértice **5018**, de coordenadas **N 8.010.177,42m** e **E 327.545,74m**; 103°56' e 86,18 m até o vértice **5019**, de coordenadas **N 8.010.157,39m** e **E 327.629,55m**; 115°02' e 56,14 m até o vértice **5020**, de coordenadas **N 8.010.134,08m** e **E 327.680,62m**; 115°03' e 53,13 m até o vértice **5021**, de coordenadas **N 8.010.112,01m** e **E 327.728,94m**; 79°51' e 189,06 m até o vértice **5022**, de coordenadas **N 8.010.146,92m** e **E 327.914,75m**; 43°06' e 116,70 m até o vértice **5023**, de coordenadas **N 8.010.232,80m** e **E 327.993,76m**; 25°37' e 121,40 m até o vértice **5024**, de coordenadas **N 8.010.342,73m** e **E 328.045,29m**; 349°32' e 108,48 m até o vértice **5025**, de coordenadas **N 8.010.449,22m** e **E 328.024,68m**; 333°08' e 112,17 m até o vértice **5026**, de coordenadas **N 8.010.548,84m** e **E 327.973,15m**; 322°05' e 127,16 m até o vértice **5027**, de coordenadas **N 8.010.648,46m** e **E 327.894,14m**; 356°37' e 203,14 m até o vértice **5028**, de coordenadas **N 8.010.851,13m** e **E 327.880,40m**; 41°16' e 263,06 m até o vértice **5029**, de coordenadas **N 8.011.050,38m** e **E 328.052,16m**; 07°12' e 253,24 m até o vértice **5030**, de coordenadas **N 8.011.301,87m** e **E 328.081,71m**; 339°13' e 369,21 m até o vértice **5031**, de coordenadas **N 8.011.645,90m** e **E 327.947,72m**; 358°03' e 85,18 m até o vértice **5032**, de coordenadas **N 8.011.731,01m** e **E 327.944,10m**; 11°26' e 219,48 m até o vértice **5033**, de coordenadas **N 8.011.946,48m** e **E 327.985,74m**; 08°29' e 208,46 m até o vértice **5034**, de coordenadas **N 8.012.152,90m** e **E 328.014,71m**; 70°35' e 154,08 m até o vértice **5035**, de coordenadas **N 8.012.205,41m** e **E 328.159,57m**; 63°31' e 115,80 m até o vértice **5036**, de coordenadas **N 8.012.257,92m** e **E**




**GOVERNO DO ESTADO
DO ESPÍRITO SANTO**

*Secretaria da Agricultura,
Abastecimento, Aquicultura e Pesca*



328.262,78m; 45°29' e 71,71 m até o vértice **5037**, de coordenadas **N 8.012.308,62m** e **E 328.313,48m**; 64°27' e 90,69 m até o vértice **5038**, de coordenadas **N 8.012.348,46m** e **E 328.394,96m**; 48°57' e 191,14 m até o vértice **5039**, de coordenadas **N 8.012.475,20m** e **E 328.538,01m**; 47°13' e 169,10 m até o vértice **5040**, de coordenadas **N 8.012.591,09m** e **E 328.661,14m**; 62°54' e 89,90 m até o vértice **5041**, de coordenadas **N 8.012.632,74m** e **E 328.740,81m**; 56°08' e 131,58 m até o vértice **5042**, de coordenadas **N 8.012.706,97m** e **E 328.849,45m**; 35°17' e 79,36 m até o vértice **5043**, de coordenadas **N 8.012.772,16m** e **E 328.894,72m**; 15°14' e 71,16 m até o vértice **5044**, de coordenadas **N 8.012.840,97m** e **E 328.912,82m**; 319°13' e 118,05 m até o vértice **5045**, de coordenadas **N 8.012.929,69m** e **E 328.834,96m**; 301°04' e 138,83 m até o vértice **5046**, de coordenadas **N 8.013.000,31m** e **E 328.715,46m**; 313°04' e 90,99 m até o vértice **5047**, de coordenadas **N 8.013.061,87m** e **E 328.648,46m**; 321°59' e 113,39 m até o vértice **5048**, de coordenadas **N 8.013.150,60m** e **E 328.577,84m**; 333°28' e 103,66 m até o vértice **5049**, de coordenadas **N 8.013.242,94m** e **E 328.530,77m**; 323°54' e 69,89 m até o vértice **5050**, de coordenadas **N 8.013.299,07m** e **E 328.489,12m**; 286°20' e 126,12 m até o vértice **5051**, de coordenadas **N 8.013.333,48m** e **E 328.367,80m**; 335°28' e 80,30 m até o vértice **5052**, de coordenadas **N 8.013.406,22m** e **E 328.333,81m**; 342°17' e 101,31 m até o vértice **5053**, de coordenadas **N 8.013.502,46m** e **E 328.302,18m**; 06°32' e 176,02 m até o vértice **5054**, de coordenadas **N 8.013.677,51m** e **E 328.320,72m**; 53°37' e 190,15 m até o vértice **5055**, de coordenadas **N 8.013.791,59m** e **E 328.472,82m**; 60°05' e 228,88 m até o vértice **5056**, de coordenadas **N 8.013.907,47m** e **E 328.670,19m**; 30°14' e 102,20 m até o vértice **5057**, de coordenadas **N 8.013.996,20m** e **E 328.720,89m**; 11°39' e 131,03 m até o vértice **5058**, de coordenadas **N 8.014.124,76m** e **E 328.746,24m**; 351°23' e 45,83 m até o vértice **5059**, de coordenadas **N 8.014.170,02m** e **E 328.739,00m**; 309°02' e 147,69 m até o vértice **5060**, de coordenadas **N 8.014.262,04m** e **E 328.623,48m**; 305°48' e 85,64 m até o vértice **5061**, de coordenadas **N 8.014.311,53m** e **E 328.553,61m**; 327°26' e 74,68 m até o vértice **5062**, de coordenadas **N 8.014.374,12m** e **E 328.512,86m**; 326°47' e 99,72 m até o vértice **5063**, de coordenadas **N 8.014.457,09m** e **E 328.457,54m**; 336°04' e 105,55 m até o vértice **5064**, de coordenadas **N 8.014.553,16m** e **E 328.413,88m**; 328°27' e 92,09 m até o vértice **5065**, de coordenadas **N 8.014.631,23m** e **E 328.365,03m**; 51°16' e 192,06 m até o vértice **5066**, de coordenadas **N 8.014.752,68m** e **E 328.513,81m**; 52°09' e 166,44 m até o vértice **5067**, de coordenadas **N 8.014.855,92m** e **E 328.644,37m**; 71°23' e 324,58 m até o vértice **5068**, de coordenadas **N 8.014.962,19m** e **E 328.951,04m**; 07°21' e 241,61 m até o vértice **5069**, de coordenadas **N 8.015.202,06m** e **E 328.979,89m**; 10°01' e 129,16 m até o vértice **5070**, de coordenadas **N 8.015.329,46m** e **E 329.001,25m**; 359°05' e 70,01 m até o vértice **5071**, de coordenadas **N 8.015.399,45m** e **E 328.999,53m**; 328°44' e 118,80 m até o vértice **5072**, de coordenadas **N 8.015.500,45m** e **E 328.937,01m**; 343°31' e 90,54 m até o vértice **5073**, de coordenadas **N 8.015.587,03m** e **E 328.910,56m**; 15°33' e 107,71 m até o vértice **5074**, de coordenadas **N 8.015.691,03m** e **E 328.938,55m**; 17°42' e 86,81 m até o vértice **5075**, de coordenadas **N 8.015.773,97m** e **E 328.964,22m**; 33°20' e 88,03 m até o vértice **5076**, de coordenadas **N 8.015.847,92m** e **E 329.011,97m**; 44°46' e 92,42 m até o vértice **5077**, de coordenadas **N 8.015.914,08m** e **E 329.076,49m**; 58°29' e 68,07 m até o vértice **5078**, de coordenadas **N 8.015.950,15m** e **E 329.134,20m**; 34°07' e 99,65 m até o vértice **5079**, de coordenadas **N 8.016.033,12m** e **E 329.189,41m**; 66°44' e 241,82 m até o vértice **5080**, de coordenadas **N 8.016.130,51m** e **E 329.410,75m**; 77°03' e 165,65 m até o vértice **5081**, de coordenadas **N 8.016.168,98m** e **E 329.571,87m**; 97°02' e 217,62 m até o vértice **5082**, de coordenadas **N 8.016.144,18m** e **E 329.788,05m**; 81°30' e 225,69 m até o vértice **5083**, de coordenadas **N 8.016.179,42m** e **E 330.010,97m**; 81°30' e 334,74 m até o vértice **5084**, de coordenadas **N 8.016.231,68m** e **E 330.341,58m**; 89°19' e 391,55 m até o vértice **5085**, de coordenadas **N 8.016.239,64m** e **E 330.733,04m**; 103°23' e 357,26 m até o vértice **5086**, de coordenadas **N 8.016.159,91m** e **E 331.081,25m**; 120°26' e 326,55 m até o vértice **5087**, de coordenadas **N 8.015.996,88m** e **E 331.364,19m**; 107°15' e 260,88 m até o vértice **5088**, de coordenadas **N 8.015.921,64m** e **E 331.613,98m**; 107°15' e 80,00 m até o vértice **5089**, de coordenadas **N 8.015.898,57m** e **E 331.690,56m**; 91°25' e 184,81 m até o vértice **5090**, de coordenadas **N 8.015.895,55m** e **E 331.875,35m**; 82°13' e 102,11 m até o vértice **5091**, de coordenadas **N 8.015.910,20m** e **E 331.976,40m**; 53°30' e 131,35 m até o vértice **5092**, de coordenadas **N 8.015.989,22m** e **E 332.081,30m**; 22°18' e 104,31 m até o vértice **5093**, de coordenadas **N 8.016.086,06m** e **E 332.120,07m**; 04°33' e 110,66 m até o vértice **5094**, de coordenadas **N 8.016.196,43m** e **E 332.127,93m**; 329°30' e 501,67 m até o vértice **5095**, de coordenadas **N 8.016.626,49m** e **E 331.869,65m**; 05°46' e 339,36 m até o vértice **5096**, de coordenadas **N 8.016.964,37m** e **E 331.900,91m**; 54°53' e 70,01 m até o vértice **5097**, de coordenadas **N 8.017.005,15m** e **E 331.957,83m**; 46°28' e 134,55 m até o vértice **5098**, de coordenadas **N 8.017.098,64m** e **E 332.054,60m**; 57°27' e 117,38 m até o vértice **5099**, de coordenadas **N 8.017.162,61m** e **E 332.153,01m**; 358°18' e 387,36 m até o vértice **5100**, de coordenadas **N 8.017.549,69m** e **E 332.138,25m**; 02°16' e 316,73 m até o vértice **5101**, de coordenadas **N 8.017.866,24m** e **E 332.148,09m**; 321°42' e 296,89 m até o vértice **5102**, de coordenadas **N 8.018.097,66m** e **E 331.962,15m**; 22°29' e 184,04 m até o vértice **5103**, de coordenadas **N 8.018.268,29m** e **E 332.031,09m**; 53°16' e 115,27 m até o vértice **5104**, de coordenadas **N 8.018.338,01m** e **E 332.122,89m**; 80°23' e 165,11 m até o vértice **5105**, de coordenadas **N 8.018.366,97m** e **E**



**GOVERNO DO ESTADO
DO ESPÍRITO SANTO**

Secretaria da Agricultura,
Abastecimento, Aquicultura e Pesca



332.285,42m; 88°35' e 235,67 m até o vértice **5106**, de coordenadas **N 8.018.374,76m** e **E 332.520,96m**; 56°12' e 81,70 m até o vértice **5107**, de coordenadas **N 8.018.420,80m** e **E 332.588,48m**; 66°33' e 283,75 m até o vértice **5108**, de coordenadas **N 8.018.535,89m** e **E 332.847,82m**; 79°02' e 216,62 m até o vértice **5109**, de coordenadas **N 8.018.578,84m** e **E 333.060,13m**; 84°00' e 241,69 m até o vértice **5110**, de coordenadas **N 8.018.606,07m** e **E 333.300,27m**; 103°35' e 298,08 m até o vértice **5111**, de coordenadas **N 8.018.538,47m** e **E 333.590,56m**; 85°47' e 172,79 m até o vértice **5112**, de coordenadas **N 8.018.552,62m** e **E 333.762,76m**; 75°17' e 459,01 m até o vértice **5113**, de coordenadas **N 8.018.672,92m** e **E 334.205,69m**; 61°11' e 388,23 m até o vértice **5114**, de coordenadas **N 8.018.862,84m** e **E 334.544,28m**; 69°47' e 438,65 m até o vértice **5115**, de coordenadas **N 8.019.017,81m** e **E 334.954,61m**; 66°28' e 194,74 m até o vértice **5116**, de coordenadas **N 8.019.097,06m** e **E 335.132,48m**; 62°20' e 330,28 m até o vértice **5117**, de coordenadas **N 8.019.252,80m** e **E 335.423,71m**; 52°15' e 342,40 m até o vértice **5118**, de coordenadas **N 8.019.464,60m** e **E 335.692,72m**; 57°11' e 144,31 m até o vértice **5119**, de coordenadas **N 8.019.543,76m** e **E 335.813,35m**; 57°12' e 144,29 m até o vértice **5120**, de coordenadas **N 8.019.622,93m** e **E 335.933,99m**; 68°40' e 162,45 m até o vértice **5121**, de coordenadas **N 8.019.683,25m** e **E 336.084,79m**; 56°47' e 190,29 m até o vértice **5122**, de coordenadas **N 8.019.788,81m** e **E 336.243,12m**; 61°13' e 216,06 m até o vértice **5123**, de coordenadas **N 8.019.894,36m** e **E 336.431,62m**; 78°42' e 184,83 m até o vértice **5124**, de coordenadas **N 8.019.932,06m** e **E 336.612,57m**; 69°46' e 243,90 m até o vértice **5125**, de coordenadas **N 8.020.018,25m** e **E 336.840,68m**; 38°34' e 211,63 m até o vértice **5126**, de coordenadas **N 8.020.184,78m** e **E 336.971,30m**; 31°09' e 204,11 m até o vértice **5127**, de coordenadas **N 8.020.360,27m** e **E 337.075,45m**; 31°46' e 183,79 m até o vértice **5128**, de coordenadas **N 8.020.517,31m** e **E 337.170,95m**; 35°41' e 158,45 m até o vértice **5129**, de coordenadas **N 8.020.646,74m** e **E 337.262,29m**; 48°10' e 206,69 m até o vértice **5130**, de coordenadas **N 8.020.785,87m** e **E 337.415,14m**; 62°25' e 178,70 m até o vértice **5131**, de coordenadas **N 8.020.869,89m** e **E 337.572,85m**; 72°18' e 166,29 m até o vértice **5132**, de coordenadas **N 8.020.921,74m** e **E 337.730,82m**; 72°35' e 138,33 m até o vértice **5133**, de coordenadas **N 8.020.964,18m** e **E 337.862,47m**; 75°22' e 127,34 m até o vértice **5134**, de coordenadas **N 8.020.997,36m** e **E 337.985,40m**; 86°34' e 77,14 m até o vértice **5135**, de coordenadas **N 8.021.002,59m** e **E 338.062,36m**; 86°35' e 77,14 m até o vértice **5136**, de coordenadas **N 8.021.007,81m** e **E 338.139,32m**; 88°19' e 93,85 m até o vértice **5137**, de coordenadas **N 8.021.011,30m** e **E 338.233,10m**; 92°43' e 75,56 m até o vértice **5138**, de coordenadas **N 8.021.008,33m** e **E 338.308,60m**; 90°00' e 65,20 m até o vértice **5139**, de coordenadas **N 8.021.008,86m** e **E 338.373,78m**; 84°48' e 79,21 m até o vértice **5140**, de coordenadas **N 8.021.016,68m** e **E 338.452,62m**; 83°49' e 100,10 m até o vértice **5141**, de coordenadas **N 8.021.028,24m** e **E 338.552,02m**; 88°08' e 109,82 m até o vértice **5142**, de coordenadas **N 8.021.032,72m** e **E 338.661,76m**; 90°00' e 109,80 m até o vértice **1**, de coordenadas **N 8.021.033,61m** e **E 338.771,53m**; e 0,00 m até o vértice, de coordenadas **N 0,00m** e **E 0,00m**; e 0,00m até o vértice **1**, ponto inicial da descrição deste perímetro. Todas as coordenadas aqui descritas estão georreferenciadas ao Sistema Geodésico Brasileiro e encontram-se representadas no Sistema U T M, referenciadas ao **Meridiano Central nº 39°00'**, fuso -24, tendo como datum o SIRGAS2000. Todos os azimutes e distâncias, área e perímetro foram calculados no plano de projeção U T M.

Observações:

A planta anexa é parte integrante deste memorial descritivo.

Vitória/ES, 02 de junho de 2020.

Paulo Roberto Foletto

Secretário de Estado da Agricultura, Abastecimento, Aquicultura e Pesca



INDICAÇÕES GEOGRÁFICAS – RPI 2620 de 23 de março de 2021

CÓDIGO 395 (Concessão de registro)

Nº DO PEDIDO: BR402018050007-0

INDICAÇÃO GEOGRÁFICA: Marajó

ESPÉCIE: Indicação de Procedência

NATUREZA: Produto

PRODUTO: Queijo

REPRESENTAÇÃO:



PAÍS: Brasil

DELIMITAÇÃO DA ÁREA GEOGRÁFICA: Compreende os municípios de Chaves (0°09'50" de latitude sul e 49°59'13" de longitude oeste), Soure (0°43'49" de latitude sul e 48°30'05" de longitude oeste), Salvaterra (0°45'30" de latitude sul e 48°30'50" de longitude oeste), Santa Cruz do Arari (0°39'39" de latitude sul e 49°10'37" de longitude oeste), Ponta de Pedras (1°23'45" de latitude sul e 48°51'57" de longitude oeste), Muaná (1°32'21" de latitude sul e 49°13'20" de longitude oeste) e Cachoeira do Arari (1°0'16" de latitude sul e 48°57'27" de longitude oeste), que fazem parte da base territorial do Arquipélago do Marajó, mais especificamente nos chamados Campos do Marajó, Microrregião do Arari, Mesorregião Marajó, no Estado do Pará.

DATA DO DEPÓSITO: 29/12/2018

REQUERENTE: Associação dos Produtores de Leite e Queijo do Marajó – APLQMarajó

PROCURADOR: Sônia Iracy Lima Tapajós

COMPLEMENTO DO DESPACHO

Comunicação de concessão de Registro de reconhecimento de Indicação Geográfica. O certificado de Registro será emitido eletronicamente e ficará disponível no portal do INPI em Serviços / Indicações Geográficas / [Busca](#).

Acompanham a publicação os seguintes documentos: relatório de exame, caderno de especificações técnicas e instrumento oficial de delimitação da área geográfica.





MINISTÉRIO DA ECONOMIA
INSTITUTO NACIONAL DA PROPRIEDADE INDUSTRIAL
DIRETORIA DE MARCAS, DESENHOS INDUSTRIAIS E INDICAÇÕES GEOGRÁFICAS
COORDENAÇÃO GERAL DE MARCAS, INDICAÇÕES GEOGRÁFICAS E DESENHOS INDUSTRIAIS
DIVISÃO DE EXAME TÉCNICO X

EXAME DE MÉRITO

1. INTRODUÇÃO

O presente pedido refere-se à solicitação de reconhecimento da indicação geográfica (IG) “**MARAJÓ**” para o produto **QUEIJO**, na espécie **INDICAÇÃO DE PROCEDÊNCIA (IP)**, conforme definido no art. 177 da Lei n.º 9.279, de 14 de maio de 1996 (Lei de Propriedade Industrial – LPI), e na Instrução Normativa n.º 95, de 28 de dezembro de 2018 (IN n.º 95/2018).

Este relatório visa a verificar o cumprimento das exigências formuladas nos termos do *caput* e §1º do art. 13, da IN n.º 95/2018, de acordo com o publicado na Revista de Propriedade Industrial – RPI 2604, de 01 de dezembro de 2020, sob o código de despacho 304.

2. RELATÓRIO

O pedido de registro foi protocolizado no Instituto Nacional da Propriedade Industrial (INPI) por meio da petição n.º 020190000015, de 29 de dezembro de 2018, recebendo o nº BR 402018050007-0.

Encerrado o exame preliminar, deu-se início ao exame de mérito, quando foi verificada a necessidade de conformação do pedido à norma vigente, conforme exigência publicada em 01 de dezembro de 2020, sob o código 304, na RPI 2604.

Em 28 de janeiro de 2021, foi protocolizada tempestivamente pela Requerente a petição n.º 870210009817, em atendimento ao despacho de exigência supracitado.

Passa-se, então, ao exame da resposta à exigência anteriormente formulada, a fim de se verificar a conformidade do pedido de registro com os requisitos dispostos na legislação nacional e nas normativas do INPI.

2.1 Exigência nº 1

A exigência nº 1 solicitou:

- 1) Em relação ao caderno de especificações técnicas:



- 1.1) Exclua o trecho do art. 3º que faz referência à previsão de concordância com o Estatuto Social da APLQMarajó;
- 1.2) Altere a alínea “i” do art. 22, de modo a incluir os não associados;
- 1.3) Exclua a folha que se encontra repetida no documento em questão;
- 1.4) Apresente a ata que aprova as alterações no documento, juntamente com a lista de presença indicando quem dentre os presentes são produtores de queijo, conforme dispõe o art. 7º, inciso V, alínea “d”, da IN n.º 95/2018.

Em resposta à exigência nº 1, foi apresentado o documento:

- Caderno de Especificações Técnicas, fls. 19 a 38;
- Ata de Assembleia Geral Extraordinária da APLQMarajó, registrada em cartório, acompanhada da lista de presença fls. 39 a 43.

Considera-se, portanto, **cumprida** a exigência preliminar anteriormente formulada.

2.2 Exigência nº 2

A exigência nº 2 solicitou:

- 2) Em relação ao Estatuto Social:
 - 2.1) Reescreva o art. 31 do Estatuto Social, observando o disposto no art. 23 do CET, de modo que o Conselho Regulador possua a mesma composição em ambos os documentos. Alternativamente, reescreva o art. 23 do CET observando o disposto no art. 31 do Estatuto Social;
 - 2.2) Altere a alínea “i” do art. 32, de modo a incluir os não associados;
 - 2.3) Apresente a ata que aprova a alteração no Estatuto Social, acompanhada da lista de presença.

Em resposta à exigência nº 2, foi apresentado o documento:

- Estatuto Social da APLQMarajó, fls. 09 a 18;
- Ata de Assembleia Geral Extraordinária da APLQMarajó, registrada em cartório, acompanhada da lista de presença fls. 39 a 43.

Considera-se, portanto, **cumprida** a exigência preliminar anteriormente formulada.

2.3 Outros documentos

Além disso, foram anexados os seguintes documentos:



- Ofício encaminhado pela Sra. Procuradora referente ao cumprimento de exigência – fls. 03 e 04;
- Comprovante de pagamento da Guia de Recolhimento da União (GRU) – fl. 05;
- Procuração – fls. 06 e 07;
- Documento da Sra. Lúcia Gabriela de Lima Gouvea Moura – fl. 08.

3. CONCLUSÃO

Com base na documentação apresentada, os primeiros búfalos chegaram à Ilha do Marajó, no estado do Pará, entre o final do século XIX e o início do século XX. Até aquele momento, o queijo, um produto tradicional da região, era produzido por fazendeiros portugueses e franceses e tinha por matéria-prima o leite de vaca. Com o passar dos anos e com o aumento do rebanho de búfalos, o produto começou a ser elaborado exclusivamente com leite de búfala.

De acordo com a documentação apresentada, o maior rebanho de búfalos do Brasil se encontra na ilha e representa cerca de três vezes a população de todos os seus municípios. Os animais se tornaram símbolo da região e são, hoje, parte importante da economia do Marajó.

Atualmente, a produção do queijo do Marajó se insere no contexto cultural local, refletido em um processo de produção peculiar. O ofício da produção do queijo foi aprendido pelos produtores ainda na infância, quando eram ajudantes e aprendizes e esse saber-fazer tem importância fundamental na elaboração do produto final. O leite utilizado tem origem exclusivamente bubalina ou é uma composição de leites bubalino e bovino, desde que ambos sejam originados da região. A partir disso são produzidos dois tipos de queijo, a saber: o tipo creme e o tipo manteiga. Enquanto no processo de cozimento da massa do primeiro, denominado de “fritura”, adiciona-se o creme de leite obtido do desnate do leite a ser coagulado, no segundo, adiciona-se a manteiga propriamente dita.

Considerou-se, portanto, que a região que compreende os municípios de Cachoeira do Arari, Chaves, Muaná, Ponta de Pedras, Salvaterra, Santa Cruz do Arari e Soure, que fazem parte da base territorial do Arquipélago do Marajó, mais especificamente dos chamados Campos do Marajó, Microrregião do Arari, Mesorregião Marajó, no Estado do Pará, comprovou ter se tornado conhecida como um centro produtor de queijo.

Verificada a presença dos requisitos estabelecidos pela Lei n.º 9.279/96 e pela IN n.º 95/2018, e não havendo pendências quanto ao exame, recomendamos a **CONCESSÃO** do pedido de registro e expedição do certificado de reconhecimento do nome geográfico “**MARAJÓ**” para o produto **QUEIJO** como **INDICAÇÃO DE PROCEDÊNCIA (IP)**, nos



termos do art. 14, *caput* e §1º, da IN n.º 95/2018. Ressalta-se que a proteção conferida pelo presente reconhecimento recai, tão somente, sobre o nome geográfico objeto do pedido e não sobre eventuais expressões complementares, tais como nome do produto ou serviço e descrição da espécie da IG.

Inicia-se, a contar da data de publicação do presente despacho, o prazo de 60 (sessenta) dias para a interposição de recursos (Cód. 622) quanto à concessão do pedido de registro de indicação geográfica, nos termos dos arts. 212 a 215 da Lei n.º 9.279/96, conforme dispõe o art. 23 da IN n.º 95/2018. Eventuais recursos deverão ser protocolados exclusivamente pelo Módulo de Indicações Geográficas do Peticionamento Eletrônico do INPI – e-IG.

Dessa forma, encaminha-se o pedido às instâncias superiores para as devidas providências.

Rio de Janeiro, 18 de março de 2021.

Assinado digitalmente por:

Marcos Eduardo Pizetta Palomino
Tecnologista em Propriedade Industrial
Instituto Nacional da Propriedade Industrial
SIAPE 2356972

Suellen Costa Vargas
Tecnologista em Propriedade Industrial
Instituto Nacional da Propriedade Industrial
SIAPE 1766526

De acordo, publique-se.

Pablo Ferreira Regalado
Chefe da Divisão de Exame Técnico X
Instituto Nacional da Propriedade Industrial
SIAPE 1473339

Marcelo Luiz Soares Pereira
Coordenador Geral de Marcas, Indicações Geográficas e Desenhos Industriais
Instituto Nacional da Propriedade Industrial
SIAPE 1285263



CADERNO DE ESPECIFICAÇÕES TÉCNICAS



IG MARAJÓ - INDICAÇÃO DE PROCEDÊNCIA

CACHOEIRA DO ARARI - CHAVES - MUANÁ - PONTA DE PEDRAS - SALVATERRA
SANTA CRUZ DO ARARI - SOURE

PARÁ - BRASIL
2021



Capítulo I

Da Denominação

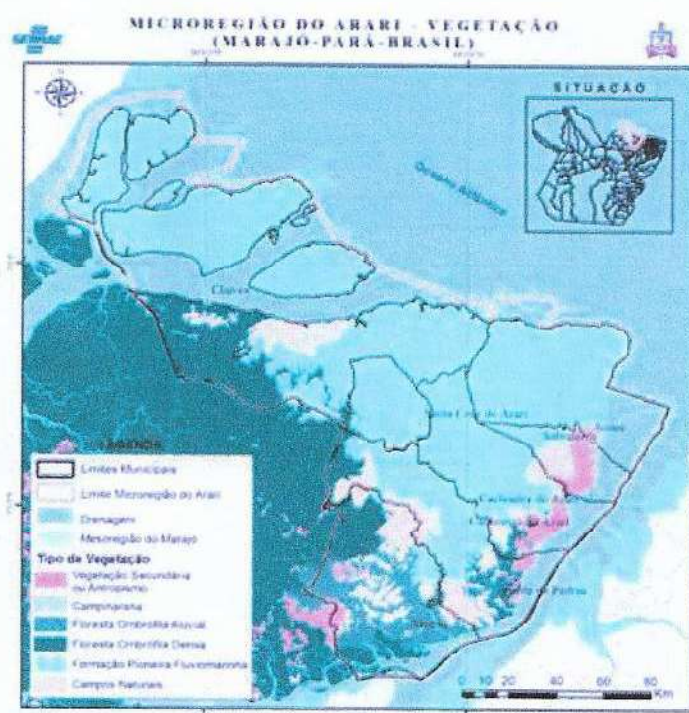
Artigo 1º - A Indicação Geográfica Marajó, espécie Indicação de Procedência - IP para queijo artesanal, é um programa da Associação dos Produtores de Leite e Queijo do Marajó – APLQMarajó e institui o presente Caderno de Especificações Técnicas, conforme o que se segue:

Capítulo II

Da Área Delimitada da IG Marajó

Artigo 2º - Delimitação da Área da IG Marajó:

A área delimitada da IG Marajó, espécie Indicação de Procedência para queijo artesanal, compreende os municípios de Cachoeira do Arari, Chaves, Muaná, Ponta de Pedras, Salvaterra, Santa Cruz do Arari e Soure, que fazem parte da base territorial do Arquipélago do Marajó, mais especificamente nos chamados Campos do Marajó, Microrregião do Arari, Mesorregião Marajó, no Estado do Pará.



Capítulo III

Dos Participantes

Artigo 3º - Poderão participar da Indicação Geográfica Marajó, espécie Indicação de Procedência, todos aqueles queijeiros que, tendo livre disposição de sua pessoa e bens, concordem com as regras do presente Caderno de Especificações Técnicas, que exerçam atividade dentro da área delimitada e que se dedique à produção de queijo artesanal dos tipos creme e manteiga, sendo o proprietário, arrendatário e/ou parceiro do empreendimento rural destinado à produção queijeira.

Artigo 4º - O queijeiro inscrito obriga-se a cumprir o presente Caderno de Especificações Técnicas, resoluções de Assembleias e de Órgãos Gestores, além de zelar pela imagem da Indicação Geográfica Marajó, espécie Indicação de Procedência.

Artigo 5º - O queijeiro inscrito que, por ações e ou omissões, causar danos à Indicação Geográfica Marajó, espécie IP, será obrigado a ressarcir, após apuração do Conselho Regulador, os prejuízos causados.

Artigo 6º - O queijeiro inscrito que descumprir o presente Caderno de Especificações Técnicas e resoluções dos Órgãos Gestores fica passível de penalidades que poderão culminar com a aplicação de advertências, multas, suspensões temporárias do uso da Indicação Geográfica Marajó, sem direito a qualquer tipo de indenização e/ou compensação.

Capítulo IV

Da Produção

Artigo 7º - Tipo de matéria prima (leite) e área de produção autorizada:

O leite a ser utilizado na fabricação do queijo da IG Marajó, espécie Indicação de Procedência, poderá ser exclusivamente de origem bubalina ou uma composição de leite bubalino e bovino. Desde que ambos tenham sua origem produtiva na área geográfica delimitada no Artigo 2º deste Caderno de Especificações Técnicas.

Artigo 8º - Do rebanho utilizado

O rebanho utilizado na IG Marajó para queijo artesanal, corresponde a todas as raças bubalino e bovídeo.

Artigo 9º - Da sanidade do rebanho



- a) A sanidade do búfalo e do gado leiteiro deve ser atestada por médico veterinário, e que, para tal, deve adotar rigorosamente as recomendações técnicas contidas em normas e regulamentos sanitários em vigor.
- b) O produtor deve adotar as práticas visando ao controle sanitário do rebanho que comprometam a saúde dos animais ou a qualidade do leite de acordo com legislação em vigor.
- c) Os animais devem ser identificados individualmente através de brincos ou outro meio de identificação autorizado, seguindo a regulamentação em vigor.

Artigo 10º - Sistema de Produção da Matéria Prima (leite):

O leite, originado de gado bovino ou bubalino, destinado a fabricação do queijo do Marajó deve ser obtido atendendo a Portaria de Boas Práticas Agrícolas preconizada, ou substituto legal, conforme os requisitos a seguir:

Parágrafo 1º - Da qualidade da água

- a) Toda propriedade produtora de leite deve ter água de qualidade em volume suficiente para garantir a segurança e qualidade do leite;
- b) A água destinada a higiene pessoal de tetos e de equipamentos e utensílios deve ser hiperclorada; livre de resíduos sólidos e matéria orgânica; captada de fonte protegida do acesso de animais e pessoas e de águas de enxurradas; armazenada em reservatórios íntegros, tampados e de fácil higienização, sendo estes higienizados, no mínimo, uma vez a cada seis meses, devendo a data de realização ser registrada e arquivada.
- c) A água deve ser clorada na concentração mínima de 2,0 ppm e máxima de 3,0 ppm de cloro livre, sendo este avaliado com kit apropriado e o resultado da análise registrado e arquivado.

Parágrafo 2º - Do local da ordenha

- a) O local de ordenha deve:
 - Ser coberto, iluminado e ventilado;
 - Ter piso firme, conforme estabelecido pelo órgão competente, com inclinação suficiente que permita fácil escoamento das águas e resíduos orgânicos;
 - Ser mantido sem esterco, terra solta, materiais em desuso ou que não façam parte da ordenha;
 - Ter água clorada para higienização de mãos do ordenhador e lavagem de tetos;
 - Ter um local onde o vasilhame que vai receber o leite fique elevado do chão e abrigado do sol;



- Ter local limpo e seco onde possam ser guardados os utensílios utilizados na ordenha.

Parágrafo 3º - Dos cuidados na condução dos bovídeos para ordenha

- a) Os bovídeos devem ser conduzidos para ordenha da seguinte forma: devagar; sem ajuda de cachorros; sem gritos ou espancamento nos animais;
- b) Caso as búfalas estejam no açude, deixar que sequem antes de seguirem à ordenha.

Parágrafo 4º - Dos cuidados do ordenhador

- a) Durante a ordenha deve utilizar roupas adequadas, limpas e botas de borracha, manter as unhas curtas, barba aparada e cabelos cobertos;
- b) Não deve fumar, cuspir ou escarrar durante a ordenha;
- c) Deve lavar as mãos e braços com detergente neutro e secar com toalha de papel descartável, antes de iniciar a ordenha e depois de tocar nos bovídeos, amarrar o bezerro, ir ao banheiro, receber respingos de fezes e/ou urina nas mãos e braços;

Parágrafo 5º - Da rotina de ordenha

- a) Identificar e separar os bovídeos que estão em tratamento com antibiótico ou outro medicamento que exija carência, sendo que esses animais, preferencialmente, não devem ser ordenhados. No caso de serem ordenhados, seu leite não deve ser destinado a fabricação de queijos ou consumo humano;
- b) Nas propriedades onde há ordenha de bovídeos, deve-se fazer o teste da caneca telada ou equivalente (verificação de mastite clínica) e identificar e tratar as vacas positivas.
- c) Lavar os tetos (água hiperclorada);
- d) Secar os tetos com papel toalha;
- e) Fazer a ordenha manual ou colocar as teteiras da ordenhadeira mecânica seguindo as recomendações técnicas;
- f) O leite deve ser colocado no recipiente aceito pelo Ministério da Agricultura, Pecuária e Abastecimento – MAPA, mantido à sombra e elevado do chão;
- g) O leite, ao ser colocado no recipiente, deve ser coado em coador de plástico ou aço inox;
- h) Não é permitido o uso de tecido de algodão na coagem do leite;
- i) Ao finalizar a ordenha, recolher todos os utensílios, higienizá-los e guardá-los em local limpo, seco, protegido e de boca para baixo, fazendo a imediata limpeza do local.



Artigo 11º - Do Produto:

Parágrafo 1º – Serão produzidos nos termos deste Caderno de Especificações Técnicas as seguintes variedades de queijo do Marajó para fins de registro por Indicação Geográfica, espécie Indicação de Procedência:

- a) Queijo do Marajó Tipo Creme: designado aquele que no processo de cozimento da massa, denominado de “fritura”, adiciona-se o creme de leite obtido do desnatado do leite a ser coagulado.
- b) Queijo do Marajó Tipo Manteiga: designado aquele que no processo de cozimento da massa, denominado de “fritura” da massa, adiciona-se a manteiga propriamente dita.

Parágrafo 2º – O queijo do Marajó terá a seguinte designação e classificação:

- a) Designação (denominação de venda): se designarão “QUEIJO DO MARAJÓ” complementado segundo a classificação correspondente em: “tipo CREME” ou “tipo MANTEIGA”.
- b) Se classificam, de acordo com o percentual de gordura total em: “queijos gordos” a “queijos extra gordos”.

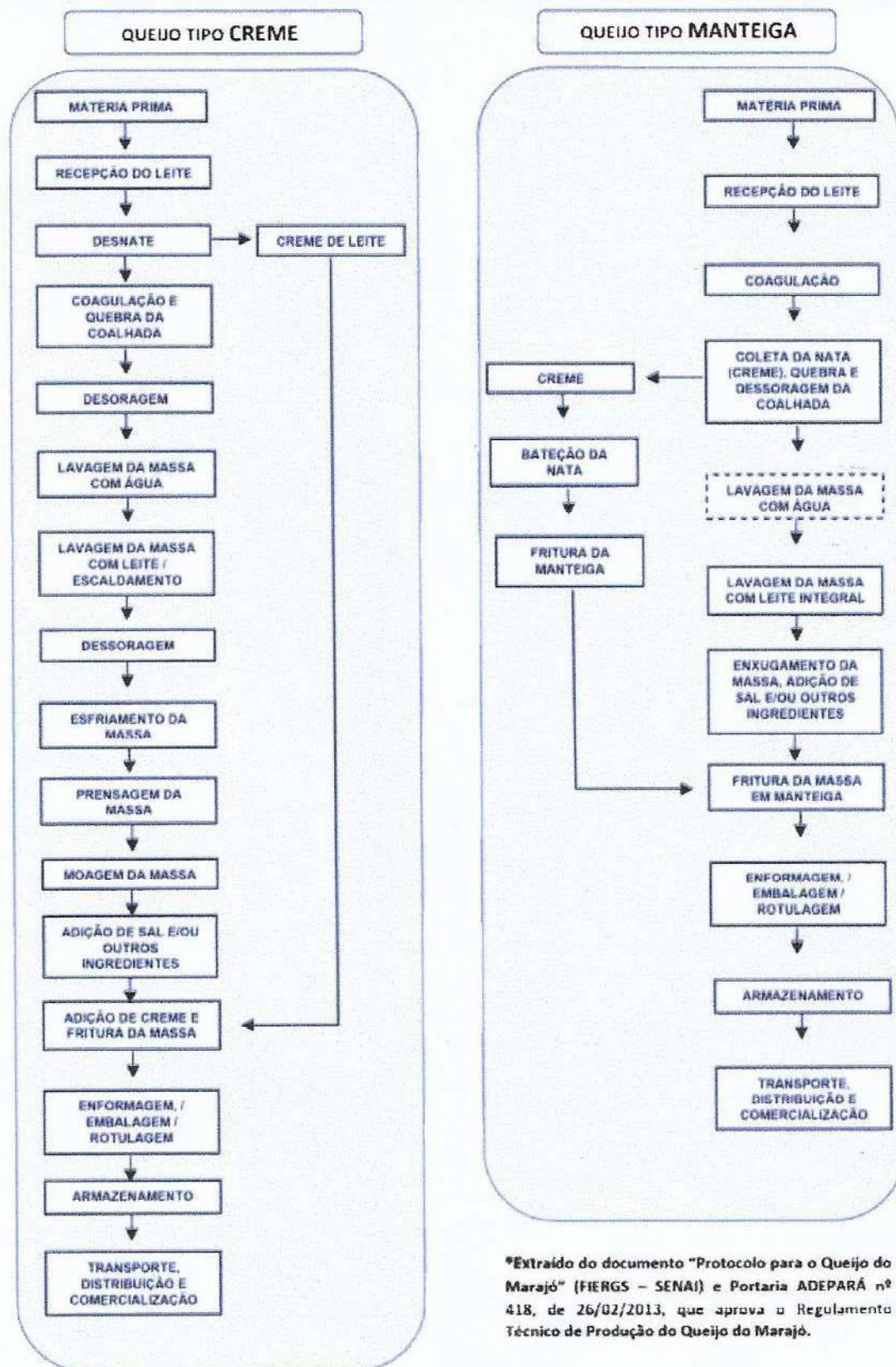
Artigo 12º - Da área geográfica de elaboração e embalagem do produto:

- a) O produto será obrigatoriamente elaborado e embalado na área geográfica delimitada, conforme estabelecido no Artigo 2º deste Caderno de Especificações Técnicas.
- b) A embalagem e/ou envase do queijo deve ser realizada respeitando-se rigorosamente o que se preconiza nas Boas Práticas de Fabricação para higiene de ambientes, equipamentos, utensílios e higiene do pessoal de manipulação do Queijo.
- c) Quando o envase do queijo for realizado em potes plásticos, estes devem ser virgens (de 1º uso) e previamente sanitizados.

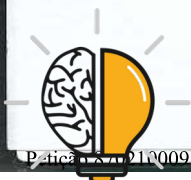


Artigo 13º - Do Processo de Fabricação do Queijo do Marajó:

FLUXOGRAMA DESCRITIVO DO PROCESSO DE FABRICAÇÃO DO QUEIJO DO MARAJÓ



*Extraído do documento "Protocolo para o Queijo do Marajó" (FIERGS - SENAI) e Portaria ADEPARÁ nº 418, de 26/02/2013, que aprova o Regulamento Técnico de Produção do Queijo do Marajó.



Artigo 14º - Padrão de Identidade e Qualidades Físico-Químicas do Produto:

Entende-se por Queijo do Marajó o produto elaborado artesanalmente na área geográfica do arquipélago do Marajó, conforme a tradição histórica e cultural da região onde for produzido, obtido pela fusão da massa coalhada, dessorada de leite de búfala e/ou leite de búfala misturado com leite bovino na proporção máxima de 40%, lavada com água ou leite de búfala ou bovino, obtido por coagulação espontânea e adicionado de creme de leite ou manteiga.

O Queijo do Marajó Tipo Creme terá como ingredientes obrigatórios, leite de búfala ou leite misto (búfala e bovino) desnatado, creme de leite e sal e como ingredientes opcionais, aditivos (conservantes, reguladores de acidez, etc.).

O Queijo do Marajó Tipo Manteiga terá como ingredientes obrigatórios, leite de búfala ou leite misto (búfala e bovino) integral, manteiga e sal e como ingredientes opcionais, aditivos (conservantes, reguladores de acidez, etc.).

As Características Físico-Químicas dos Produtos da IG Marajó são:

- a) Gordura Total: máximo de 40%
- b) Gordura no extrato seco: máximo de 65%
- c) Umidade: mínimo de 35% e máximo de 50%
- d) Cloreto de Sódio: mínimo de 1% e máximo de 2%
- e) Poderá ser adicionado ao processo de fabricação do queijo do Marajó o ácido sórbico e seus sais de Na, K e Ca, citrato de sódio e corretores de acidez (bicarbonato de sódio).

NOTA: Por se tratar de produto artesanal, produzido segundo as características da região, com matéria-prima não padronizada e de acordo com a prática do queijeiro artesanal, podem ocorrer variações nas características físico-químicas.

Parágrafo 1º - As queijarias devem realizar, a cada doze meses, análises de qualidade físico-químicas do leite e microbiológicas do conjunto do leite cru recebido e manter seus laudos arquivados.

Parágrafo 2º - As queijarias devem realizar, a cada doze meses, análises microbiológicas e físico-químicas do queijo conforme PIQ (Padrão de Identidade e Qualidade) e manter os laudos arquivados.



Artigo 15º - Normas de Rotulagem:

Deverão ser estabelecidas as normas legais vigentes para a rotulagem.

- a) Terá direito ao uso da representação gráfica da IG Marajó, espécie Indicação de Procedência, o produtor cuja queijaria de origem, associada ou não à APLQMarajó esteja localizada dentro da área delimitada, conforme o Artigo 2º, desde que obedeçam às normas sanitárias vigentes e as diretrizes descritas neste Caderno de Especificações Técnicas.



Representação Gráfica da IG Marajó

Artigo 16º - Das Normas de Armazenagem:

O produto deve ser armazenado em local higienizado, isento de odores estranhos, seguindo a legislação vigente.

Artigo 17º - Das Normas para o Transporte do Produto:

A operação de transporte do produto da queijaria ao entreposto, ou equivalente, quando ocorrer, ou aos pontos de comercialização, será realizada conforme legislação em vigor.

Artigo 18º - Das Normas de Comercialização do Produto:

Somente poderá ser comercializado o queijo com a representação gráfica da IG Marajó, espécie Indicação de Procedência, se oriundo de queijaria que esteja localizada dentro da área delimitada, associada ou não à APLQMarajó, que atendam às exigências constantes no presente Caderno de Especificações Técnicas, as



normas do serviço de inspeção estadual, representado pela Agência de Defesa Agropecuária do Estado do Pará – ADEPARÁ ou equivalente e, no caso de comercialização do produto fora do território paraense, do Ministério da Agricultura, Pecuária e Abastecimento – MAPA.

Artigo 19º - Rastreabilidade

- a) As queijarias devem possuir arquivado, como registro, cadastro básico de fornecedores de matéria-prima contendo no mínimo, nome, endereço, localização, contato e volume médio de leite fornecido.
- b) A recepção de leite deve ser registrada individual e diariamente por produtor, enquanto o queijo produzido a cada dia deve compor um lote de forma a garantir a rastreabilidade dos produtos.
- c) As queijarias devem implantar um controle de fabricação, contendo, no mínimo:
 - Volume e origem (bubalina e bovina) do leite utilizado;
 - Volume de “soro fermento” adicionado;
 - Tempo de coagulação (horário de adição do “soro fermentado” e horário de quebra da massa);
 - Peso de massa obtida após a dessoragem;
 - Quantidade de ingredientes adicionados à massa (quando aplicável);
 - Volume de creme e/ou manteiga adicionado à massa;
 - Temperatura ao final da fritura (cozimento, fusão);
 - Quantidade de queijo obtido (número de unidades e peso);
 - Número ou código do lote de produção ou fabricação.
- d) Os registros dos controles de fabricação devem ser mantidos arquivados.

Parágrafo Único: É recomendado a cada queijaria que disponha nos rótulos de seus produtos código de barras bidimensional – *QR Code* (*Quick Response* ou resposta rápida), cujo conteúdo poderá ser decodificado por qualquer consumidor, a partir de aplicativos instalados em *smartphones* ou *tablets*. Nele, deverão constar informações básicas pertinentes ao produto, incluindo sua notoriedade, origem e relação de fornecedores da matéria prima, processo produtivo, dentre outras. A criação e implementação do *QR Code* individualizado, será apoiada pela APLQMarajó e parcerias institucionais.

Artigo 20º - Requisitos de Responsabilidade Social

- a) Não será permitida a utilização de mão de obra infantil ou adolescente na produção do queijo do Marajó. Casos especiais podem ser aceitos, desde que



estejam sob a anuência do Juizado da Criança e do Adolescente ou órgão correspondente, estritamente dentro da legislação.

Artigo 21º - Requisitos de Proteção ao Meio Ambiente e Segurança:

- a) O uso do fumo, de qualquer natureza durante o processo de coleta de matéria-prima (leite) e de industrialização do queijo do Marajó não será permitido sob qualquer hipótese. Avisos de "Proibido Fumar" deverão ser afixados em locais visíveis, tanto nas propriedades rurais produtores de leite, quanto nas queijarias.
- b) O descarte de qualquer subproduto ou embalagem resultante do processo de industrialização do queijo do Marajó na indústria deverá ser controlado e estar de acordo com legislação vigente, não provocando risco de contaminação ao meio ambiente.
- c) Os requisitos ambientais serão regidos pelo licenciamento ambiental da atividade, de acordo com a legislação vigente.

Capítulo V

Do Conselho Regulador

Artigo 22º - Da função e atribuições do Conselho Regulador:

Conforme Artigo 4º do Estatuto Social da Associação dos Produtores de Leite e Queijo do Marajó - APLQMarajó, o Conselho Regulador da IG Marajó, espécie Indicação de Procedência é um órgão de administração da entidade.

O Conselho Regulador tem a função de acompanhar, monitorar e tomar medidas que garantam a qualidade dos produtos da IG Marajó, espécie Indicação de Procedência e o cumprimento de seu Caderno de Especificações Técnicas.

O Conselho Regulador tem como atribuições:

- a) Analisar e validar documentos necessários ao registro da IG Marajó, espécie Indicação de Procedência junto ao INPI;
- b) Elaborar e manter atualizados os registros cadastrais definidos no Caderno de Especificações Técnicas, bem como adotar as medidas necessárias para o controle da produção;
- c) Zelar pelo prestígio da IG Marajó, espécie Indicação de Procedência, no mercado estadual, nacional e internacional e orientar a sua Diretoria a adotar as medidas cabíveis visando evitar seu uso indevido;



- d) Emitir os signos distintivos de origem dos produtos amparados pela IG Marajó, espécie Indicação de Procedência;
- e) Elaborar relatório anual de atividades;
- f) Elaborar ou colaborar com campanhas de defesa dos produtos e campanhas de informação aos consumidores sobre a qualidade dos produtos;
- g) Propor estratégias para o bom entendimento e melhoria das relações entre os diversos atores da cadeia produtiva: produtores, intermediários privados, cooperativas de comercialização, entrepostos de vendas, revendedores, consumidores e etc.;
- h) Implantar as medidas de autocontrole, visando ao cumprimento do Caderno de Especificações Técnicas da IG Marajó, espécie Indicação de Procedência e procurar meios para viabilizar sua aplicação, tais como:
 - i. Propor estratégias e formas de financiamento para acompanhamento e controle deste Caderno de Especificações Técnicas;
 - ii. Propor estratégias e formas de financiamento para a realização da coleta de amostras e execução das análises laboratoriais para autocontrole da qualidade dos queijos;
 - iii. Controlar o uso corrente das normas de rotulagem e comercialização estabelecidas para a IG Marajó, espécie Indicação de Procedência, conforme definido neste Caderno de Especificações Técnicas.
- i) Realizar anualmente avaliação, gustativa de amostras do produto de cada associado e não-associado, verificando se o mesmo atende as características descritas para o queijo do Marajó, bem como, analisar planilhas mensais de controle da produção; os pareceres técnicos das visitas e os resultados das análises de laboratório, visando o credenciamento de novas unidades produtoras e monitoramento da qualidade e das quantidades comercializadas do produto;
- j) Elaborar, aprovar e implantar as normas internas de controle do Conselho Regulador para operacionalizar as atribuições estabelecidas neste Caderno de Especificações Técnicas;
- k) Propor, quando necessário, melhorias no Caderno de Especificações Técnicas para análise em Assembleia Geral.

Artigo 23 ° - Da composição do Conselho Regulador:

- a) A composição e aprovação dos membros do Conselho Regulador, será realizada por associados e não-associados da APLQMarajó, reunidos em



Assembleia Geral, para mandato coincidente com aquele da diretoria, dispondo de representantes das seguintes entidades/instituições:

- Um representante e suplente da Associação dos Produtores de Leite e Queijo do Marajó – APLQMarajó
 - Um representante e suplente da Secretaria de Desenvolvimento da Agricultura e da Pesca - SEDAP, ou equivalente no estado do Pará;
 - Um representante e suplente da Prefeitura Municipal de Sourç;
 - Um representante e suplente da Universidade Federal do Pará – UFPA;
 - Um representante e suplente da Universidade Estadual do Pará – UEPA;
 - Um representante e suplente da Agência de Defesa Agropecuária do Estado do Pará – ADEPARÁ;
 - Um representante e suplente do Serviço Brasileiro de Apoio às Micro e Pequenas Empresas - SEBRAE/PA;
 - Um representante e suplente da Empresa Brasileira de Pesquisa Agropecuária – EMBRAPA.
- b) O Conselho Regulador será presidido, preferencialmente, por representante de produtores de queijo ou leite eleito;
- c) As reuniões do Conselho Regulador ocorrerão uma vez por ano ou quando necessária, sendo convocadas pelo presidente da APLQMarajó ou por $\frac{1}{4}$ (um quarto) dos membros;
- d) O Conselho Regulador se reunirá em 1ª convocação com a participação de todos os seus membros, em 2ª convocação com 50% dos membros e em 3ª convocação com no mínimo $\frac{1}{3}$ (um terço) de seus membros. O intervalo entre as convocações será de 30 minutos.

Parágrafo 1º - No caso de não haver quórum, nova reunião deverá ser marcada no prazo de 10 dias.

Parágrafo 2º – As deliberações serão tomadas por maioria simples dos presentes nas reuniões.

Parágrafo 3º – O voto de cada um dos conselheiros que representam produtores de leite ou queijo tem valor dobrado quando comparado aos votos dos demais conselheiros representantes institucionais.

Parágrafo 4º – Poderão assistir às reuniões do Conselho Regulador, sem direito a voto:

- Associados de entidades produtoras de leite e/ou queijo do Marajó;
- Representantes de instituições de assistência técnica;



- Representante de entidade ligada ao setor atacadista ou varejista, que comercializa o queijo do Marajó;
- Outros participantes convidados da diretoria.

Artigo 24º - Dos Registros:

Caberá ao Conselho Regulador executar o registro dos produtores para a emissão de signos distintivos, desde que os mesmos estejam em conformidade com o presente Caderno de Especificações Técnicas, mediante visita prévia a unidade de produção, com vistas a emissão de laudo técnico, emitido por profissional credenciado a Associação. Haverá também visitas periódicas de monitoramento e controle da produção e condições das queijarias. Serão arquivados os dados referentes aos produtores que interrompam a produção ou sejam descredenciados, pelos prazos estabelecidos neste Caderno de Especificações Técnicas.

Parágrafo Único: O Conselho Regulador manterá lista atualizada dos usuários da IG Marajó, espécie Indicação de Procedência.

Artigo 25º - Dos Controles de Produção

- a) O Conselho Regulador deverá propor formas para que sejam realizadas as análises periódicas dos produtos finais para identificar se o produto segue os padrões de qualidade normalizados por este regulamento;
- b) O Conselho Regulador criará comissões de fiscalização das unidades produtoras para identificar se as mesmas estão seguindo, em suas instalações, as normas de processo de produção instituídas pelo presente Caderno de Especificações Técnicas;
- c) Os associados e não-associados, deverão zelar pelo cumprimento da legislação referente a qualidade da matéria prima, instalações, processo de fabricação, higiene e comercialização do produto. Caberá ao Conselho Regulador a aplicação das sanções, para o não cumprimento das normas.

Artigo 26º - Das Avaliações do Conselho Regulador

Serão realizadas anualmente avaliações de caráter qualitativo e quantitativo das queijarias, conforme segue:

- a) Da conformidade dos produtos por meio de suas características externas, da massa, organolépticas e físico-químicas, descritas no Artigo 19º deste Caderno de Especificações Técnicas;



- b) Dos resultados das análises de laboratório, para verificação de sua conformidade à legislação vigente, comunicando aos órgãos competentes os casos de reincidência ao não cumprimento;
- c) Das planilhas mensais de controle da produção, para a verificação da coerência dos dados informados a cada mês, em relação ao tamanho e produtividade do rebanho próprio ou de terceiros (fornecedores de leite);
- d) Dos pareceres técnicos das visitas, objetivando credenciar novas unidades de produção e monitorar o cumprimento deste Caderno de Especificações Técnicas, pelas queijarias artesanais.

Capítulo VI

Das Normas de Autocontrole

Artigo 27º - Das visitas técnicas:

As vistas técnicas serão realizadas por profissionais credenciados pela APLQMarajó, da seguinte forma:

- a) Visita inicial para credenciamento de unidades produtoras – queijarias -, associadas ou não à APLQMarajó, com emissão de laudo técnico com parecer favorável ou não, verificando a observância dos critérios maiores de delimitação de zona, sistema de produção e outras variáveis pertinentes.
- b) Uma visita anual para controle e monitoramento.

Parágrafo Único: Os custos das visitas técnicas – honorários, quilometragem e diárias, correrão por conta de cada associado ou não-associado, podendo a APLQMarajó, firmar convênios e parcerias objetivando a redução dos custos para os proprietários das queijarias.

Artigo 28º - Das análises de laboratório:

As análises de monitoramento serão realizadas anualmente, em laboratórios conveniados a APLQMarajó, através de amostras colhidas por profissional credenciado, devendo os resultados, estarem em consonância com a legislação em vigor.

Parágrafo Único: Os custos das coletas e análises de laboratório – honorários, quilometragem, diárias e prestação de serviços, correrão por conta de cada associado ou não-associado, podendo a APLQMarajó, firmar convênios e parcerias objetivando a redução dos custos para os proprietários das queijarias.

Artigo 29º - Do controle do volume da produção:



Planilhas devem ser entregues pelo responsável da queijaria, a cada quatro meses, à APLQMarajó, até o 10º dia útil do bimestre seguinte, de modo que esta detenha em seus arquivos informações sobre:

- i. Controle do volume de queijo produzido a cada mês;
- ii. Controle do volume de queijo comercializado a cada mês;
- iii. Controle do volume de queijo descartado a cada mês.

Parágrafo Único: A entrega das planilhas do quadrimestre anterior à APLQMarajó é pré-requisito para a liberação do uso do signo distintivo da IG Marajó, espécie Indicação de Procedência para o bimestre seguinte. O prazo de arquivamento destes dados seguirá a legislação em vigor.

Capítulo VII

Da Inscrição, Solicitação, Controle e Utilização da IG

Artigo 30º – Para o registro de inscrição na Indicação Geográfica Marajó, espécie IP, para associados e não-associados, serão necessários os seguintes documentos:

- a) Formulário de Inscrição;
- b) Solicitação do signo distintivo de Indicação de Procedência;
- c) Escritura/documento de posse da propriedade produtora de queijo, comprovando sua localização na área demarcada pela IG;
- d) Cadastro Ambiental Rural-CAR ou DAP;
- e) Cópia do RG e CPF do queijeiro;
- f) Cópia de inscrição como produtor rural.

Artigo 31º – A documentação será exigida somente para o primeiro lote de queijo a ser inscrito e solicitado o signo distintivo de Indicação de Procedência, renovável a cada ano;

Artigo 32º - Estando a documentação adequada, o Conselho Regulador emite documento para pagamento da contribuição de inscrição e solicitação do signo distintivo de Indicação de Procedência, estipulada pelo Conselho Regulador;

Artigo 33º – O queijeiro efetuará o pagamento da taxa para cada lote que inscrever e solicitar o signo distintivo de Indicação Geográfica;

Artigo 34º - O queijeiro apresenta o comprovante de pagamento, quando será gerado o código de identificação do lote/produtor, para posterior geração de rastreabilidade.



Artigo 35º – O Conselho Regulador realizará o controle do cumprimento dos termos exigidos pelo Caderno de Especificações Técnicas, estando de acordo, a propriedade estará apta a receber o signo distintivo de Indicação Geográfica Marajó, espécie IP;

Artigo 36º – A fim de estar apta a receber o signo distintivo de Indicação Geográfica Marajó, espécie IP, a propriedade deverá cumprir os requisitos de rastreabilidade, responsabilidade social e proteção ao meio ambiente e segurança, cujo detalhamento pode ser encontrado neste Caderno de Especificações Técnicas.

Parágrafo Único - O queijeiro deve fazer uma declaração de que cumpre todos os requisitos acima citados, ficando ciente que o Conselho Regulador pode, a qualquer tempo, promover uma auditoria interna, realizada pelo próprio Conselho Regulador ou por meio de auditoria de terceira parte, para verificação dos itens constantes no Caderno de Especificações Técnicas.

Artigo 37º - Não estando cumpridos todos os termos do Caderno de Especificações Técnicas, a propriedade não estará apta a requerer o signo distintivo da Indicação Geográfica Marajó.

Artigo 38º – Atendendo as especificações estabelecidas no Caderno de Especificações Técnicas, o queijeiro será comunicado da aprovação do lote de queijo.

Artigo 39º - O Diretor do Conselho Regulador emite autorização para utilização do signo distintivo de Indicação de Procedência, com o número de ordem da Indicação de Procedência com 09 (nove) dígitos, sendo que os 03 (três) primeiros dígitos identificam o produtor e os 04 (quatro) seguintes o número do lote de queijo e os 02 (dois) últimos o ano da safra.

Artigo 40º - A Associação deverá informar ao Diretor do Conselho Regulador a venda do (s) lote (s) com o signo distintivo de Indicação de Procedência e o queijeiro deverá informar os dados necessários para a correta rastreabilidade do produto.

Artigo 41º – O Diretor do Conselho Regulador emite boleto da taxa de pagamento do signo distintivo e envia ao queijeiro.

Artigo 42º - O queijeiro efetua o pagamento, apresenta comprovante e o Diretor do Conselho Regulador envia o signo distintivo ao queijeiro para ensacar o lote de queijo.



Capítulo VIII

Dos Direitos e Obrigações

Artigo 43º - Direitos e obrigações dos produtores da IG Marajó, espécie Indicação de Procedência:

São Direitos:

- a) Fazer uso da IG/IP Queijo do Marajó, nos produtos protegidos pela mesma, podendo, por conseguinte, utilizar o signo distintivo, em suas embalagens:

São Obrigações:

- a) Zelar pela imagem da IG/IP Queijo do Marajó;
- b) Adotar as medidas normativas necessárias ao controle da produção estabelecidas neste Caderno de Especificações Técnicas;
- c) Pagar as taxas e emolumentos estabelecidos neste Regulamento, com vistas ao monitoramento e controle da IG Marajó, espécie Indicação de Procedência;
- d) Comunicar a APLQMarajó sobre possíveis irregularidades identificadas em qualquer outra queijaria detentora do uso do signo distintivo de IG Marajó, espécie Indicação de Procedência, permitindo com que a entidade possa checar e avaliar a situação e, caso se comprove quaisquer anormalidades, tomar as providências cabíveis.

Capítulo IX

Das Infrações, Penalidades e Procedimentos

Artigo 44º - Da Responsabilidade do Conselho Regulador:

O Conselho Regulador será responsável pela análise dos processos elaborados pela equipe técnica coordenada pela APLQMarajó, encarregada de acompanhar o cumprimento deste Caderno de Especificações Técnicas e de outros documentos, aplicando as devidas sanções em caso de não cumprimento do mesmo.

Parágrafo Único: O Conselho Regulador comunicará aos órgãos competentes os casos de não cumprimento da legislação vigente, para as devidas sanções.

Artigo 45º - São consideradas infrações à IG Marajó, espécie Indicação de Procedência:

- a) O não cumprimento das normas de produção, rotulagem, embalagem, transporte e comercialização dos produtos da IG/IP;
- b) Comercializar produtos fora dos padrões estabelecidos pela legislação vigente;



Artigo 46º - Penalidades para as infrações às normas da IG Marajó, espécie Indicação de Procedência:

- a) Advertência por escrito;
- b) Multa;
- c) Suspensão temporária de, no mínimo, 12 (doze) meses, como participante da IG Marajó;
- d) Havendo reincidência, a pena de suspensão temporária aumenta para 24 (vinte e quatro) meses.
- e) A pena de advertência será somente para infratores primários, quando não observadas as normas deste Caderno de Especificações Técnicas, desde que não afetem quaisquer etapas do processo de produção;
- f) A multa será aplicada a infratores reincidentes, quando não observadas as normas deste Caderno de Especificações Técnicas, desde que não afetem quaisquer etapas do processo de produção;

Parágrafo Único: A multa será estipulada em UFIR pela APLQMarajó, com aprovação em Assembleia e registrado em ata.

Capítulo X

Das Disposições Gerais

Artigo 47º - Dos princípios da IG Marajó, espécie Indicação de Procedência:

São princípios dos produtores da IG Marajó, espécie Indicação de Procedência o respeito às Indicações Geográficas reconhecidas nacional e internacionalmente.

Assim, os produtores inseridos na área delimitada da IG Marajó, espécie Indicação de Procedência não poderão utilizar em seus produtos, o nome de indicações geográficas reconhecidas em outros países ou no Brasil.

Artigo 48º - Em caráter de recomendação no âmbito da APLQMarajó, de seus associados e não-associados, a IG Marajó, espécie Indicação de Procedência buscará estimular a produção do Queijo do Marajó de forma sustentável visando especialmente a:

- a) Promover a produção segundo as recomendações de Boas Práticas Agrícolas (BPA) e Boas Práticas de Fabricação (BPF);
- b) Estimular a sustentabilidade da área geográfica delimitada através da preservação ambiental, da valorização da cultura e do saber fazer local;



INSTRUMENTO OFICIAL - MEMORIAL DESCRITIVO DA ÁREA DELIMITADA DA INDICAÇÃO GEOGRÁFICA DE MARAJÓ PARA QUEIJO – IG MARAJÓ – INDICAÇÃO DE PROCEDÊNCIA – PARÁ – PA.

Os registros por Indicação Geográfica (IG) para produtos ou serviços tem se apresentado como importantes instrumentos de desenvolvimento regional no Brasil, assim como já acontece em outros países, onde os processos de reestruturação produtiva em escala global têm proporcionado a valorização de produtos identificados geograficamente.

A Indicação Geográfica como estratégia de ação territorial apresenta as relações do produto ou serviço reconhecido com outras atividades econômicas em uma região, muitas vezes associadas às características físicas da área de produção ou à cultura do “saber fazer” e que contribuem, de forma especial, para a distinção de sua origem por meio da identificação de sua área geográfica de produção.

A importância do registro por IG de produtos neste contexto histórico e econômico vai de encontro a valorização de aspectos imateriais associados a uma identidade territorial. Conforme aponta Nierdele (2009)¹, “trata-se de uma estratégia de qualificação que enfatiza o enraizamento sociocultural do produto no território onde este é produzido, explorando ativos intangíveis que são de difícil transposição para outros territórios”.

O queijo de búfala do Marajó é um desses produtos passíveis de registro por Indicação Geográfica, na espécie Indicação de Procedência, no entanto, para essa obtenção, se faz necessária a realização de complexo procedimento técnico e jurídico, com a participação de equipe multidisciplinar, além da utilização de um grande volume de dados primários e secundários da área, segundo o que determina o Instituto Nacional da Propriedade Industrial – INPI, por meio de sua Instrução Normativa nº 095, de 28 de dezembro de 2018, que estabelece as condições para registro das indicações geográficas no Brasil.

Segundo Nascimento & Moura, (1993)² e Marques et al. (1998 apud FIGUEIREDO, 2011)³, a ilha de Marajó, no Estado do Pará, foi para onde foram levados os primeiros búfalos que adentraram o território brasileiro, trazidos pelo fazendeiro

¹ NIEDERLE, P. A. Controvérsias sobre a noção de indicações geográficas enquanto instrumento de desenvolvimento territorial: a experiência do Vale dos Vinhedos em questão. In: Anais do 47º Congresso brasileiro de economia, administração e sociologia rural, Porto Alegre: SOBER, 2009.

² CARVALHO, L. O. D. de M.; NASCIMENTO, C. N. B. do; "Tecnologia de criação de búfalos no tropico úmido brasileiro. " In: SIMPOSIO DO TROPICO UMIDO, 1., 1993. <http://ainfo.cnptia.embrapa.br/digital/bitstream/item/67048/1/CPATU-Doc36-v5P239.pdf>

³ FIGUEIREDO, E. L.; LOURENÇO JR., J. B.; TORO, M. U.; LIMA, S. C. G. Queijo do Marajó tipo creme: parâmetros físico-químicos e sensoriais. Ver. Inst. Latic. Cândido Tostes, jan/fev, n° 378, 66, pp. 26:33, 2011.



Vicente Chermont de Miranda, em 1895. Depois disso, foram importados outros lotes de búfalos para diversas outras regiões do país.

Atualmente, a Amazônia abriga as três subespécies de búfalos do Brasil (*bubalis*, *kerebau* e *fulvus*), que agrupam animais das raças reconhecidas oficialmente pela Associação Brasileira de Criadores de Búfalos - ABCB, representados pelo Mediterrâneo, Murrah, Jafarabadi, Carabao e o tipo Baio (NASCIMENTO & MOURA CARVALHO, 1993; MARQUES et al., 1998).

Gradualmente estes se tornaram símbolos da ilha de Marajó, sendo vistos em grandes manadas nas extensas planícies ou dispersos nas modestas áreas urbanas, onde são usados como táxi e montaria para a polícia. Além da criação de búfalos, a economia da ilha também se apoia na pesca, extração de madeira, açaí e borracha, além de um ainda incipiente turismo. O clima é marcado por chuvas constantes, e devido ao imenso volume, todo o seu terreno permanece alagado. Grande variedade de peixes e pássaros se fazem presentes no seu ecossistema, com destaque para o guará, uma ave típica de penas vermelhas. Em determinada época do ano é possível observar em seu litoral o fenômeno da "pororoca", que é o encontro das águas fluviais e marítimas.

O queijo, um produto tradicional da ilha de Marajó era produzido por fazendeiros portugueses e franceses que, no início, utilizavam o leite de vaca para prepará-lo. Com o passar dos anos e com o aumento do rebanho de búfalos na região, o produto começou a ser elaborado exclusivamente com leite de búfala. Atualmente, o rebanho bubalino dos municípios que compõem a área delimitada da IG Marajó é de 213.427 cabeças (Censo Agro, IBGE, 2017)⁴. Apesar do búfalo ser criado para produção de carne, a atividade leiteira se constitui em alternativa para a melhoria da sustentabilidade socioeconômica do setor agrícola do país, principalmente na pequena propriedade (MARQUES et al., 1998).

No início dos anos 90, a exploração comercial de leite de búfala ganhou espaço, com o queijo sendo produzido de uma mistura do leite bovino e bubalino, que é como se produz até hoje.

A área delimitada da IG Marajó, espécie Indicação de Procedência – IP para queijo artesanal, compreende os municípios de **Chaves** (0°09'50" de latitude sul e 49°59'13" de longitude oeste) , **Soure** (0°43'49" de latitude sul e 48°30'05" de longitude oeste), **Salvaterra** (0°45'30" de latitude sul e 48°30'50" de longitude oeste), **Santa Cruz do Arari** (0°39'39" de latitude sul e 49°10'37" de longitude oeste), **Ponta de Pedras** (1°23'45" de latitude sul e 48°51'57" de longitude oeste), **Muaná** (1°32'21" de latitude sul e 49°13'20" de longitude oeste) e **Cachoeira do Arari** (1°0'16" de latitude sul e 48°57'27" de longitude oeste). (Figura 1 – B), que fazem parte da base territorial do

⁴ Censo Agropecuário, IBGE, 2017. Acesso em 03/08/2020.

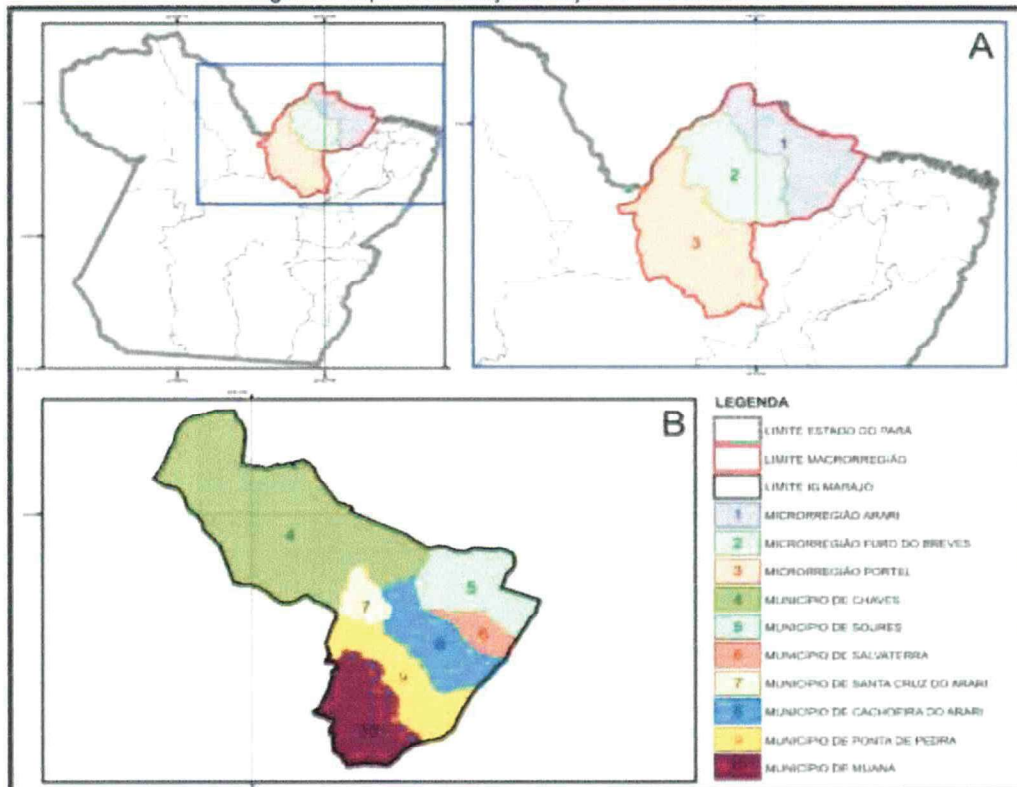
https://censoagro2017.ibge.gov.br/templates/censo_agro/resultadosagro/pecuaria.html?localidade=15&tema=75659



Arquipélago do Marajó, mais especificamente nos chamados Campos do Marajó, Microrregião do Arari, Mesorregião Marajó, no Estado do Pará.


Localizada na porção noroeste do Estado do Pará (Figura 1), é composta por três microrregiões geográficas (Arari, Furos de Breve e Portel) (Figura 1-A), das quais fazem parte 16 municípios sendo 12 localizados no arquipélago e quatro na parte continental. Porém, a produção de queijo do Marajó, restringe-se apenas a microrregião do Arari (Figura 1-A), onde se encontra a região denominada de Campos do Marajó, formada por campos naturais.

Figura 1. Mapa de localização/situação da área em estudo.



Para a área delimitada da IG Marajó, espécie Indicação de Procedência - IP (Vide figura 1), foram inicialmente contemplados 22 produtores de queijo (Quadro 1), cuja localização é apresentada na Figura 2.

BB



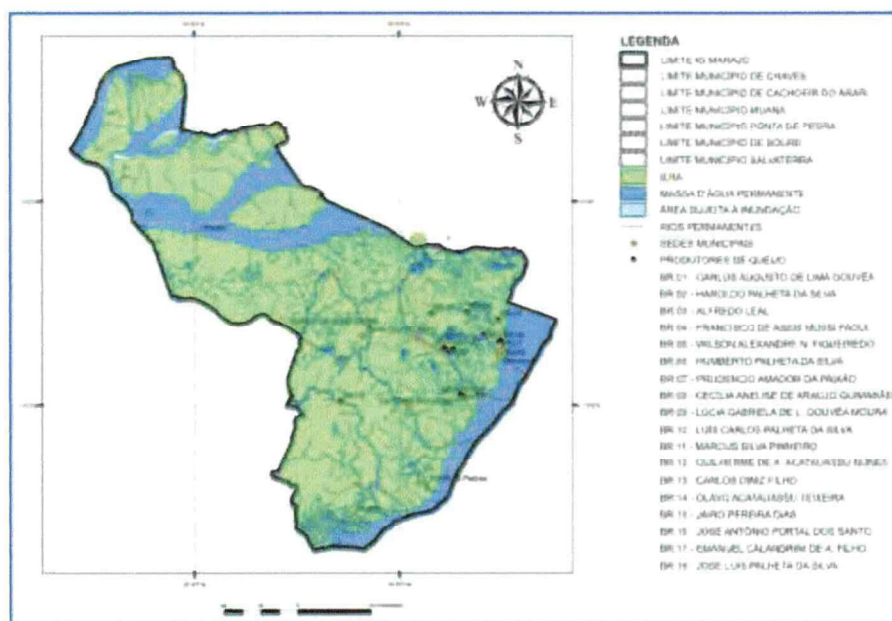
Quadro 1. Relação de produtores de queijo eleitos na IG Marajó.

Cód. Produtor	Nome Produtor	Município	CPF/RG/CNPJ	Coordenadas (DMS)		Local de Produção
				S	W	
BR.01	CARLOS AUGUSTO DE LIMA GOUVÊA*	Soure	071.149.232-87	00°41'17.65"	48°30'15.94"	Fazenda Mironga
BR.02	HAROLDO PALHETA DA SILVA *	Soure	278.172.612-53	00°34'44.04"	48°30'59.13"	Queijaria Laticínios Peua
BR.03	ALFREDO LEAL	Soure	31.203.798/0001-84	00°34'44.04"	48°30'59.13"	Fazenda Leal
BR.04	LÚCIA GABRIELA DE L. GOUVÊA MOURA*	Soure	754.918.342-20	00°41'17.65"	48°30'15.94"	Fazenda Mironga
BR.05	LUIS CARLOS PALHETA DA SILVA (Bruna)*	Soure	303.711.122-49	00°35'04.37"	48°36'01.01"	Queijaria Retiro São Luis
BR.06	GUILHERME DE A. ACATAUASSU NUNES	Soure	099.168.652-72	00°32'34.08"	48°50'35.76"	Fazenda Flecheiras
BR.07	FRANCISCO DE ASSIS MUSSI FADUL	Soure	005.949.542-15	00°32'14.40"	48°39'55.76"	Fazenda Novo Horizonte
BR.08	JOSÉ LUIS PALHETA DA SILVA*	Soure	143.655.962-68	00°34'44.04"	48°30'59.13"	Queijaria Laticínios Peua
BR.09	CECÍLIA ANELISE DE ARAÚJO GUIMARÃES *	Salvaterra	645.945.482-53	00°43'16.6"	48°46'44.5"	Fazenda São Victor
BR.10	MARCUS SILVA PINHEIRO*	Salvaterra	296.871.012-53	00°43'16.6"	48°46'44.5"	Fazenda São Victor
BR.11	WILSON ALEXANDRE N. FIGUEIREDO	Salvaterra	377.540.762-68	00°43'24.89"	48°44'13.49"	Fazenda Nova Terra
BR.12	OLAVO ACATAUASSU TEIXEIRA	Ponta de Pedras	031.722.872-20	00°54'34.36"	49°29'09.7"	Queijaria Fazenda Karaná
BR.13	HUMBERTO PALHETA DA SILVA	Cachoeira do Arari	605.939.112-30	00°56'56.28"	48°41'59.56"	Queijaria Retiro Grande Péua
BR.14	PRUDÊNCIO AMADOR DA PAIXÃO	Cachoeira do Arari	606.050.572-49	00°57'12.73"	48°41'57.43"	Queijaria do Prudêncio
BR.15	JAIRO PEREIRA DIAS*	Cachoeira do Arari	089.735.392-72	00°56'56.28"	48°41'59.56"	COOPMARAJÓ
BR.16	JOSÉ ANTONIO PORTAL DOS SANTOS*	Cachoeira do Arari	071.149.232-87	00°56'56.28"	48°41'59.56"	COOPMARAJÓ
BR.17	EMANUEL CALANDRINI DE A. FILHO*	Cachoeira do Arari	883.011.412.04	00°56'56.28"	48°41'59.56"	COOPMARAJÓ
BR.18	CARLOS DINIZ FILHO	Muaná	069.067.452-04	00°59'02.7"	49°17'01.3"	Queijaria Santa Filomena
BR.19	BENEDITO DA COSTA BARBOSA	Santa Cruz do Arari	367.203.722-20	00°39'42.7"	49°10'31.1"	Rua Magno Barbosa, s/n
BR.20	WALKÍRIA BARBOSA SACRAMENTO	Santa Cruz do Arari		00°35'41.86"	49°16'35.26"	Vila Sacramento, s/n
BR.21	CLEBER DE OLIVEIRA PAMPLONA	Santa Cruz do Arari	402.313.482-15	00°39'40.8"	49°10'20.0"	Retiro Canaã de Deus
BR.22	ISRAEL BARBOSA RODRIGUES	Chaves	691.890.482-53	0°01'23.1"	49°32'55.7"	Fazenda São Jorge - Rio Apani

*PONTOS REFERENTES À MESMA UNIDADE DE PRODUÇÃO - QUEIJARIA

Fonte: Adaptado dos Relatórios Consultoria Tapajós – jul. 2020

Figura 2. Mapa de localização dos produtores de queijo da área delimitada para o IG Marajó (Anexo I).



Fonte: Adaptado a partir de dados do IBGE (2006) e informações de campo.

Na figura 3 pode-se observar a representação gráfica da IG Marajó, espécie Indicação de Procedência, onde estão presentes elementos que caracterizam a ilha do Marajó em suas mais fortes identidades: o queijo, búfalos se banhando nos campos alagados e as famosas gregas marajoaras, tendo como destaque os nomes “Marajó, Indicação de Procedência”.

AB

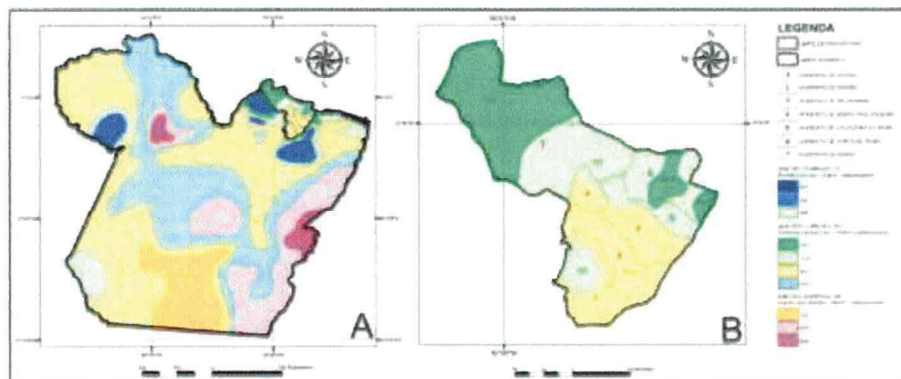


Figura 3 – Representação Gráfica da IG Marajó – Indicação de Procedência




Na área delimitada para o presente estudo, predomina o sub-tipo climático "Am3" (Figura 4-B), que apresenta uma precipitação anual variando de 2000 a 2500mm. A estação mais chuvosa ocorre durante os meses de dezembro a maio, regionalmente chamada de inverno, com os maiores índices entre fevereiro e abril, ou a menos chuvosa que vai de junho a novembro, regionalmente conhecida como verão, com os menores índices entre setembro e novembro. Entre as duas estações, um período de transição em que pode haver antecipação ou retardo das chuvas, com maior ou menor intensidade, o que é um fato normal em termos de variação atmosférica.

Figura 4. A – Mapa de classificação climática para o Estado do Pará pelo método Köppen; B – Mapa de classificação climática para a área da IG Marajó.

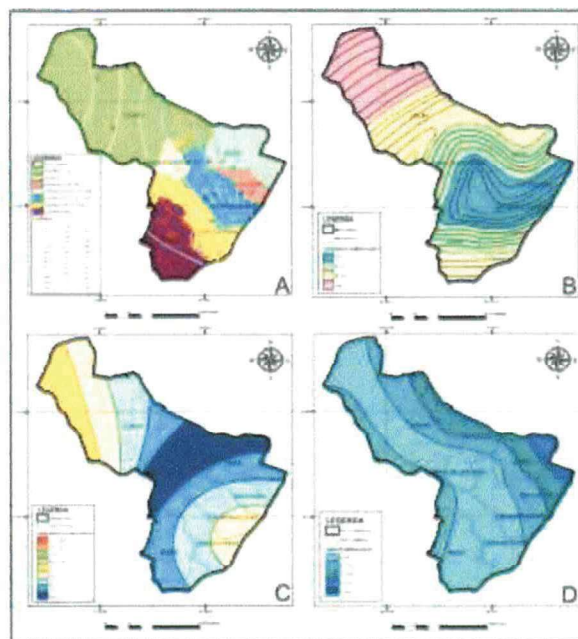


Fonte: Adaptado de Köppen.



Quanto à precipitação, a área da IG Marajó apresenta intervalos de precipitação pluviométrica superiores a 3.000 mm (Figura 5 – A), especialmente à Nordeste da Ilha do Marajó e uma pequena parte, à Leste da Ilha. Esses valores evidenciam as áreas de maior pluviosidade no Estado do Pará. Na área em estudo, é observado ainda faixa que se encontra disposta na direção Nordeste – Sudeste do estado, constituído uma espécie de “ corredor seco” além de uma pequena célula na Ilha de Marajó, mais precisamente na região de Ponta de Pedras.

Figura 5. A - Mapa de precipitação; B – Mapa temperatura média anual; C – Mapa de evaporação; D – Mapa de umidade relativa.



Fonte: Adaptado de CPRM (2008); Lima et al. (2005).

Já quanto a temperatura do ar, média geral é de 27 °C, com pouca variação mensal e anual, com os valores limites médios mensais entre 25 e 29 °C, sendo que a temperatura é levemente mais baixa na zona de mata do que na de campos. As variações diárias são mais importantes, pois se produz apreciável queda da temperatura durante a noite (Lima *et al.*, 2005).

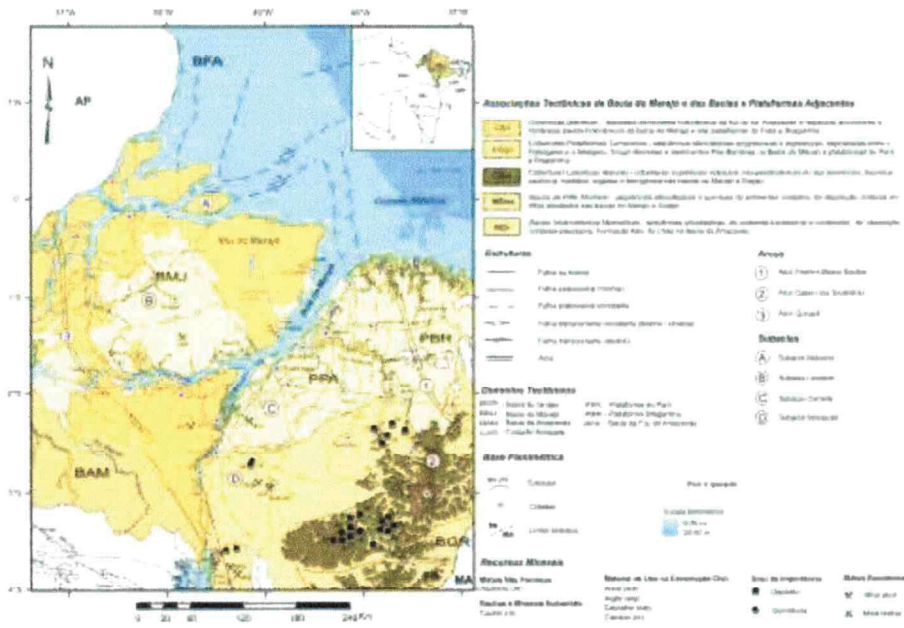
Quanto à evaporação e evapotranspiração, existe uma faixa de transição, com valores entre 1800 e 1900 mm (média anual) (Vide Figura 5-C), que separa a região de

B



Segundo CPRM (2008), a bacia mesozoica (252 a 66 milhões de anos) do Marajó (Figura 7), se trata de um rifte abortado com aproximadamente 70.000m² e apresenta-se na forma de bumerangue, limitada por falhas normais NW-SE cortadas por falhas transcorrentes NE-SW e ENE-WSW, que a compartimentam nas sub-bacias Mexiana, Limoeiro, Mocajuba e Cametá (VILLEGAS, 1994). Essa bacia se estende desde as plataformas do Pará e Amapá até o continente, atravessando a Ilha do Marajó, e limitando-se ao sul a Bacia do Grajaú, através do Arco do Capim, e a oeste tem seu limite com a Bacia do Amazonas marcado pelo Arco de Gurupá.

Figura 7. Mapa geológico da Bacia do Marajó.



Fonte: CPRM (2006)

As informações e dados ora apresentados, são parte das exigências formuladas pelo Instituto Nacional da Propriedade Industrial – INPI, por meio da Instrução Normativa nº 095, de 28 de dezembro de 2018, art. 7º, item VIII-b, que determina que o órgão competente de cada Estado afim ao produto distinguido pela Indicação Geográfica, emita um instrumento oficial, confirmando a área delimita pela Indicação Geográfica, no caso, o Queijo do Marajó.

Belém – PA, 03 de agosto de 2020.

Hugo Suenaga
Secretário de Estado de Desenvolvimento Agropecuário e da Pesca do Pará - SEDAP

Hugo Suenaga
Secretário de Estado de Desenvolvimento
Agropecuário e da Pesca/SEDAP

