

Revista da  
**Propriedade  
Industrial**

Nº 2707  
22 de Novembro de 2022

**Indicações  
Geográficas**  
Seção IV





## REPÚBLICA FEDERATIVA DO BRASIL

Presidente

Jair Bolsonaro

## MINISTÉRIO DA ECONOMIA

Ministro da Economia

Paulo Roberto Nunes Guedes

INSTITUTO NACIONAL DA PROPRIEDADE INDUSTRIAL

Presidente

Claudio Vilar Furtado

---

**De conformidade com a Lei nº 5.648 de 11 de dezembro de 1970, esta é a publicação oficial do Instituto Nacional da Propriedade Industrial, órgão vinculado ao Ministério da Economia, República Federativa do Brasil, que publica todos os seus atos, despachos e decisões relativos ao sistema de propriedade industrial no Brasil, compreendendo Marcas e Patentes, bem como os referentes a contratos de Transferência de Tecnologia e assuntos correlatos, além dos que dizem respeito ao registro de programas de computador como direito autoral.**

As established by Law nº 5.648 of december 11, 1970, this is the official publication of the National Institute of Industrial Property, an office under the Ministry of Economy, Federative Republic of Brazil, which publishes all its official acts, orders and decisions regarding the industrial property system in Brazil, comprising Trademarks and Patents, as well as those referring to Technology Transfer agreements and related matters, besides those regarding software registering as copyright.

D'après la Loi nº 5.648 du 11 décembre 1970, celle-ci est la publication officielle de l'Institut National de la Propriété Industrielle, un office lié au Ministère de l'Économie, République Fédérative du Brésil, qui publie tous ses actes, ordres et décisions concernant le système de la propriété industrielle au Brésil, y compris marques et brevets, aussi que ceux référents aux contrats de transfert de technologie et des sujets afférents, en outre que ceux se rapportant à l'enregistrement des programmes d'ordinateur comme droit d'auteur.

Según establece la Ley nº 5.648 de 11 diciembre 1970, esta es la publicación oficial del Instituto Nacional de la Propiedad Industrial, oficina vinculada al Ministerio de la Economía, República Federativa del Brasil, que publica todos sus actos, ordenes y decisiones referentes al sistema de propiedad industrial en Brasil, comprendendo marcas y patentes así que los referentes a contratos de transferencia de tecnologia y asuntos corelacionados, además de los referentes al registro de programas de ordenador como derecho de autor.

Laut Gesetz Nr. 5.648 vom 11. Dezember 1970, ist dies das Amtsblatt des Nationalen Instituts für gewerbliches Eigentum, eines Organs des Bundesministeriums für Wirtschaft der Bundesrepublik Brasilien, welches Amtsblatt alle Amtshandlungen, Beschlüsse und Entscheidungen über gewerbliches Eigentum in Brasilien, einschliesslich Warenzeichen und Patente, ebenso wie auch Übertragungsverträge von Technologie und Computerprogrammen als Urheberrecht, veröffentlicht.



# Índice Geral:

CÓDIGO 395 (Concessão de registro).....	4
---	---



INDICAÇÕES GEOGRÁFICAS – RPI 2707 de 22 de novembro de 2022.

### **CÓDIGO 395 (Concessão de registro)**

**Nº DO PEDIDO:** BR 40.2020.000017-5

**INDICAÇÃO GEOGRÁFICA:** Região de Garça

**ESPÉCIE:** Indicação de Procedência

**NATUREZA:** Produto

**PRODUTO:** Café da espécie *Coffea arabica* nas seguintes condições: em grãos verdes (café cru), em grãos torrados e em grãos torrados e moídos.

**REPRESENTAÇÃO:**



**PAÍS:** Brasil

**DELIMITAÇÃO DA ÁREA GEOGRÁFICA:** A indicação de procedência da Região de Garça está situada no centro-oeste paulista e se configura por um conjunto de 15 municípios do estado de São Paulo: Garça, Gália, Vera Cruz, Marília, Alvinlândia, Álvaro de Carvalho, Duartina, Cafelândia, Pirajuí, Júlio Mesquita, Guarantã, Ocaçu, Lupércio, Lucianópolis e Fernão.

**DATA DO DEPÓSITO:** 28 de outubro de 2020

**REQUERENTE:** CONSELHO DO CAFÉ DA REGIÃO DE GARÇA - SP (CONGARÇA)

**PROCURADOR:** Não há

### **DESPACHO**

Comunicação de concessão de Registro de reconhecimento de Indicação Geográfica. O certificado de Registro será emitido eletronicamente e ficará disponível no portal do INPI em Serviços / Indicações Geográficas / [Busca](#).

Acompanham a publicação os seguintes documentos: relatório de exame, caderno de especificações técnicas e instrumento oficial de delimitação da área geográfica.





MINISTÉRIO DA ECONOMIA  
INSTITUTO NACIONAL DA PROPRIEDADE INDUSTRIAL  
DIRETORIA DE MARCAS, DESENHOS INDUSTRIAIS E INDICAÇÕES GEOGRÁFICAS  
COORDENAÇÃO GERAL DE MARCAS, INDICAÇÕES GEOGRÁFICAS E DESENHOS INDUSTRIAIS  
DIVISÃO DE EXAME TÉCNICO X

**EXAME DE MÉRITO**

**1. INTRODUÇÃO**

O presente pedido refere-se à solicitação de reconhecimento da indicação geográfica (IG) “REGIÃO DE GARÇA” para o produto CAFÉ da espécie *coffea arabica* nas seguintes condições: em grãos verdes (café cru), em grãos torrados e em grãos torrados e moídos, na espécie **INDICAÇÃO DE PROCEDÊNCIA (IP)**, conforme definido no art. 177 da Lei n.º 9.279, de 14 de maio de 1996 (Lei de Propriedade Industrial – LPI), e na Portaria/INPI/PR n.º 04, de 12 de janeiro de 2022 (Portaria/INPI/PR n.º 04/22).

Este relatório visa a verificar o cumprimento das exigências formuladas anteriormente, de acordo com o publicado na Revista de Propriedade Industrial – RPI 2688, de 12 de julho de 2022, sob o código de despacho 304.

**2. RELATÓRIO**

O pedido de registro foi protocolizado no Instituto Nacional da Propriedade Industrial (INPI) por meio da petição n.º 870200136105, de 28 de outubro de 2020, recebendo o n.º BR 40.2020.000017-5.

Encerrado o exame preliminar, deu-se início ao exame de mérito, quando foi verificada a necessidade de conformação do pedido à norma vigente, conforme exigência publicada em 12/07/2022, sob o código 304, na RPI 2688.

Em 31 de agosto de 2022, foi protocolizada tempestivamente pela Requerente a petição n.º 870220078755, em atendimento ao despacho de exigência supracitado.

Passa-se, então, ao exame da resposta à exigência anteriormente formulada, a fim de se verificar a conformidade do pedido de registro com os requisitos dispostos na legislação nacional e nas normativas do INPI.

**2.1 Exigência n.º 1**

A exigência n.º 1 solicitou:

- 1) Reapresente o CET de modo que o documento estabeleça de forma específica a composição do Conselho Regulador e não contenha erros de numeração em seus itens;



Em resposta à exigência nº 1, foi apresentado o documento:

- Caderno de Especificações Técnicas alterado, conforme solicitado, fls. 09 a 22 e repetido em fls. 34 a 46.

Observou-se que o novo documento foi corrigido e agora apresenta corretamente a composição específica do Conselho Regulador.

Considera-se, portanto, **cumprida** a exigência anteriormente formulada.

## 2.2 Exigência nº 2

A exigência nº 2 solicitou:

2) Apresente a ata registrada que aprovar a alteração do CET, acompanhada de lista de presença que indique quem dentre os presentes é produtor de café.

Em resposta à exigência nº 2, foi apresentado o documento:

- Ata da assembleia geral extraordinária de 13/08/2022, que aprovou as alterações do CET, fl. 08;
- Lista de presença da assembleia geral extraordinária de 13/08/2022, devidamente qualificada, fls. 22 a 24;

Considera-se, portanto, **cumprida** a exigência anteriormente formulada.

## 2.3 Outros documentos

Além disso, foram anexados os seguintes documentos:

- Comprovante de pagamento – fls. 03 e 04;
- Solicitação de averbação da ata da assembleia geral extraordinária de 13/08/2022 (aprovação do CET) – fl. 06;
- Edital de convocação para a assembleia geral extraordinária de 13/08/2022 – fl. 07;
- Solicitação de averbação da ata da assembleia geral ordinária de 25/05/2022 (Eleição e posse da nova diretoria) – fl. 26;
- Edital de convocação para a assembleia geral ordinária de 25/05/2022 – fl. 27;
- Ata da assembleia geral ordinária de 25/05/2022 – fls. 28 a 29;
- Lista de presença da ata da assembleia geral ordinária de 25/05/2022 - fls. 30 a 32



### 3. CONCLUSÃO

De acordo com a documentação apresentada, a Região de Garça é um dos maiores polos produtores de café do estado de São Paulo e a história de seu desenvolvimento está intimamente relacionada à cafeicultura, praticada por mais de 400 famílias só dessa região.

Os municípios que compõem a Região de Garça compartilham história, tradição e cultura no mercado de café. Também compartilham aspectos geográficos, uma vez que estão inseridos em área ocupada pelo Planalto de Marília e pela Serra dos Agudos, com áreas acima dos 600m e temperaturas entre 17,8°C e 28,5°C.

A Região de Garça tem mais de 100 anos de história na cafeicultura. A produção cafeeira, durante o século XX, contribuiu para a emancipação de alguns municípios do estado de São Paulo e a consequente expansão ferroviária no território, mais precisamente os troncos da Estrada de Ferro Noroeste e da Cia Paulista.

Os cafés que são produzidos na área delimitada da IP abastecem o mercado interno, fazendo parte da composição de várias marcas e *blends*, e também são exportados para mais de 20 países ao redor do planeta. Dessa forma, pode-se afirmar que a região possui papel estratégico na exportação paulista de café, tendo alcançado, em 2009, seu recorde histórico de exportação.

A partir de 2018, passou a ser realizado o Concurso de Cafés Especiais da Região de Garça, com o objetivo de fomentar e valorizar a produção de cafés especiais da região. Trata-se do único concurso de qualidade de café na região e sua realização tem contribuído para aumentar ainda mais a visibilidade da Região de Garça no mercado cafeeicultor.

Importante ressaltar que os **documentos deixam claro que o nome geográfico “Região de Garça” é conhecido pela produção de café**, sendo essa grafia predominante em documento de cunho técnico, como fica demonstrado abaixo:

Fl.547 “*características físicas, químicas e biológicas do solo em diferentes sistemas agrícolas de produção de café na Região de Garça*”;

Fl.580 “*inclusão de características sensoriais diferenciadas (do café) com o intuito de contribuir para o crescimento do Agronegócio da Região de Garça-SP*”;

Fl.589 “*Nos últimos anos tem sido observado em cultura de cafeeiro na região de Garça (SP) sintomas de injúria nas folhas de cafeeiro de causa desconhecida*”;



Fl.707 “*A região de Garça fica localizada no Centro-Oeste paulista, onde predominam a cafeicultura, produção de pastagens, mandioca e amendoim*”;

Fl.708 “*O concurso tem se tornado referência na cidade e também fomenta a visibilidade dos cafés de Garça e região*”;

Fl.713 “*Os poucos lotes da safra 2010/11 (de café) disponibilizados na região de Garça (SP) já têm qualidade considerada satisfatória*”;

Fl.718 “*O fruto vem de produtores da região de Garça*”;

Fl.727/729 “*A microrregião de Garça continua com 1,2 mil produtores e 30 mil hectares produtivos (de café)*”;

Fl. 730 “*Um concurso de cafés de qualidade com participação de produtores de Garça e região*”;

Fl.735 “*obtenção da Identificação Geográfica (IG) dos cafés produzidos na região de Garça*”;

Fl.738 “*Essa Indicação vai abranger diversos municípios ao redor da nossa região, que estamos denominando como Microrregião de Garça*”;

Fl.741 “*o evento contou com a participação de 5 cafeicultores da região de Garça (SP)*”.

Verificada a presença dos requisitos estabelecidos pela Lei n.º 9.279/96 e pela Portaria/INPI/PR n.º 04/22, e não havendo pendências quanto ao exame, recomendamos a **CONCESSÃO** do pedido de registro e expedição do certificado de reconhecimento do nome geográfico “**REGIÃO DE GARÇA**” para o produto **CAFÉ** da espécie *coffea arabica* nas seguintes condições: em grãos verdes (café cru), em grãos torrados e em grãos torrados e moídos como **INDICAÇÃO DE PROCEDÊNCIA (IP)**, nos termos do art. 22, *caput* e §1º, da Portaria/INPI/PR n.º 04/22. Ressalta-se que a proteção conferida pelo presente reconhecimento recai, tão somente, sobre o nome geográfico objeto do pedido e não sobre eventuais expressões complementares, tais como nome do produto ou serviço e descrição da espécie da IG.

Inicia-se, a contar da data de publicação do presente despacho, o prazo de 60 (sessenta) dias para a interposição de recursos (Cód. 622) quanto à concessão do pedido de registro de indicação geográfica, nos termos dos arts. 212 a 215 da Lei n.º 9.279/96, conforme dispõe o art. 31 da Portaria/INPI/PR n.º 04/22. Eventuais recursos deverão ser protocolados exclusivamente pelo Módulo de Indicações Geográficas do Peticionamento Eletrônico do INPI – e-IG.



Dessa forma, encaminha-se o pedido às instâncias superiores para as devidas providências.

Rio de Janeiro, 17 de novembro de 2022.

Assinado digitalmente por:

**Suellen Costa Vargas**

Tecnologista em Propriedade Industrial  
Instituto Nacional da Propriedade Industrial  
SIAPE 1766526

**Raul Bittencourt Pedreira**

Tecnologista em Propriedade Industrial  
Instituto Nacional da Propriedade Industrial  
SIAPE 1528344

De acordo, publique-se.

**Pablo Ferreira Regalado**

Chefe da Divisão de Exame Técnico X  
Instituto Nacional da Propriedade Industrial  
SIAPE 1473339

**Marcelo Luiz Soares Pereira**

Coordenador Geral de Marcas, Indicações Geográficas e Desenhos Industriais  
Instituto Nacional da Propriedade Industrial  
SIAPE 1285263





**CADERNO DE ESPECIFICAÇÕES  
TÉCNICAS**

**Indicação Geográfica  
Região de Garça  
Indicação de  
Procedência**

**Produto  
Café - *Coffea arabica*  
grãos verdes (cru), torrado, e torrado e moído**



# CONGARÇA

## CONSELHO DO CAFÉ DA REGIÃO DE GARÇA

### Sumário

1.	INTRODUÇÃO.....	3
2.	REGRAS DE PRODUÇÃO E PROCESSAMENTO.....	6
2.1	Produtor (a).....	6
2.2	Propriedade.....	7
2.3	Produto.....	7
3.	ESTRUTURA DE CONTROLE.....	7
3.1	Estrutura do Conselho Regulador.....	7
3.2	Composição do Conselho Regulador.....	7
3.3	Atribuições do Conselho Regulador.....	8
3.4	Organizações de apoio.....	9
3.4.1	Classificadores de Café.....	9
3.4.2	Laboratórios de Classificação.....	9
3.4.3	Armazéns.....	9
3.5	Auditorias.....	10
4.	SANÇÕES E PENALIDADES.....	10
5.	ANEXOS.....	11
5.1	Termo de compromisso de cumprimento do CET – produtor.....	11



# CONGARÇA

## CONSELHO DO CAFÉ DA REGIÃO DE GARÇA

### 1. INTRODUÇÃO

O Caderno de Especificações Técnicas é o conjunto de regras e requisitos que devem ser cumpridos pelos cafeicultores, cujas propriedades estejam localizadas na região delimitada denominada “Região de Garça”, para caracterizar o café “grãos verdes (cru), torrado, e torrado e moído” da espécie *Coffea arabica*, de sua produção, com reconhecimento de Indicação Geográfica.

Determina os procedimentos que o cafeicultor deverá obedecer em sua propriedade, na produção, no produto, e em seu armazenamento, para obter a chancela de café de Indicação Geográfica, na modalidade Indicação de Procedência “Região de Garça”, enquadrado nos padrões de qualidade definidos para caracterizar essa diferenciação.

O presente Caderno de Especificações Técnicas foi elaborado pelo Conselho do Café da Região de Garça e aprovado em Assembleia Geral de seus associados, realizada em 13 de Agosto de 2022.

**Nome Geográfico** - Região de Garça

**Denominação do Produto** – Café da espécie *Coffea arabica* nas seguintes condições: em grãos verdes (café cru), em grãos torrados e em grãos torrados e moídos.

**Descrição do Produto** - O café da Região de Garça é produzido no planalto de São Paulo, ao longo do espigão das micro bacias hidrográficas dos rios Peixe e Aguapeí, pela combinação de fatores naturais de altitude, relevo solos, clima tropical, quente a sub quente e úmido, com pluviosidade média anual de 1.200 mm, concentrada entre os meses de novembro a março, e período seco entre os meses de maio e agosto. O cafeeiro adapta-se muito bem aos solos da região, cujas deficiências nutricionais e níveis de acidez são facilmente corrigidos por métodos rotineiros de calagem e adubação. O manejo e implementação adequada e cuidadosa dos processos de produção, em combinação com os demais fatores elencados neste Caderno de Especificações Técnicas (CET), proporcionam as condições ideais para obtenção do perfil sensorial dos grãos dos cafés caracterizados pela presença dos descritores: notas sensoriais de chocolate amargo, avelã, amêndoas e castanhas torradas, por vezes floral e frutado, com leve acidez cítrica, finalização complexa e retrogosto persistente, e notas acima de 75 pontos baseados na metodologia da SCA – *Specialty Coffee Association*; perfil sensorial característico do Café da Região de Garça.

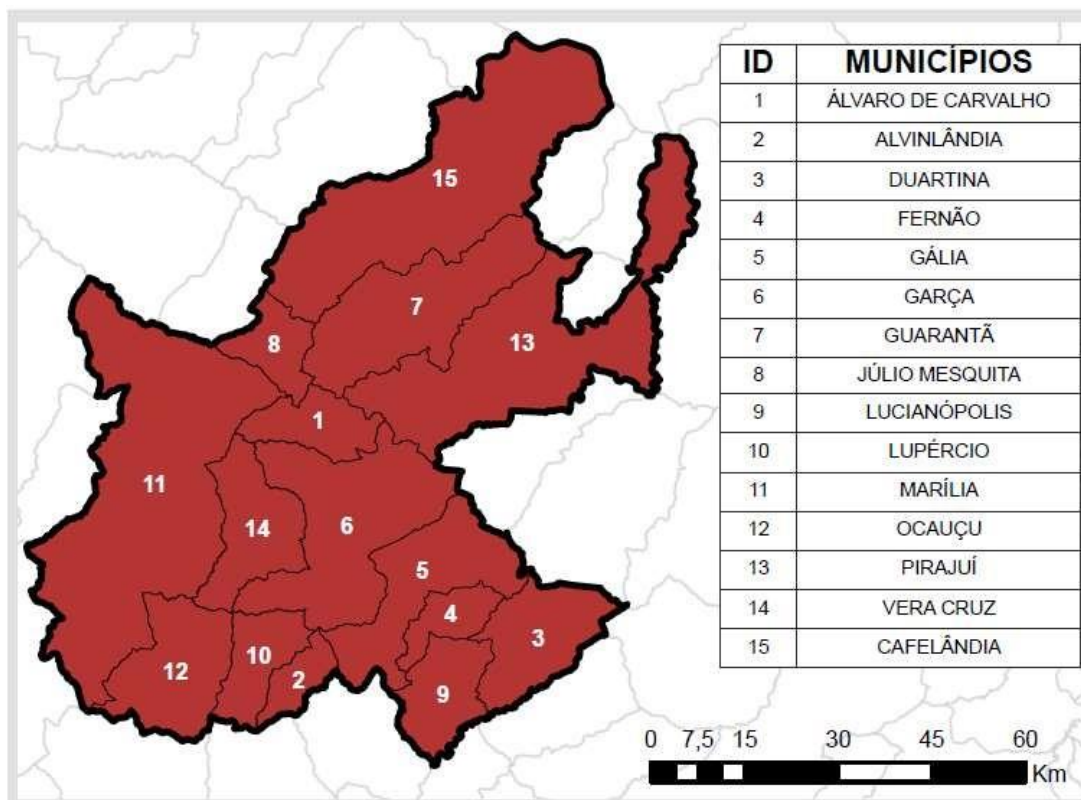


# CONGARÇA

## CONSELHO DO CAFÉ DA REGIÃO DE GARÇA

**Delimitação Geográfica** – Municípios de Garça, Gália, Vera Cruz, Marília, Alvinlândia, Álvaro de Carvalho, Duartina, Cafelândia, Pirajuí, Júlio Mesquita, Guarantã, Ocaçu, Lupércio, Lucianópolis e Fernão, todos localizados no estado de São Paulo.

**Modalidade de Indicação Geográfica** - Indicação de Procedência.



### Processo de produção

A prática da implementação do conjunto de recomendações de manejo e de boas práticas de produção, desde o plantio até a colheita, quando adotadas pelos cafeicultores, resultam na garantia da obtenção de produtos com as características de qualidade definidas neste Caderno de especificações técnicas, que podem requisitar o reconhecimento da Indicação Geográfica na modalidade Indicação de Procedência.

As principais etapas do sistema de produção, aliadas aos fatores humanos do saber fazer são:

- a) O cultivo é a partir de plantas originadas de mudas das variedades selecionadas, produzidas pelos próprios produtores ou adquiridas de viveiristas especializados e oficialmente registrados pela autoridade sanitária estadual. O plantio deve ser efetuado nas épocas adequadas e com os espaçamentos entre plantas



# CONGARÇA

## CONSELHO DO CAFÉ DA REGIÃO DE GARÇA

recomendados.

- b) O manejo do solo deve ser feito de forma conservacionista, evitando-se erosões e lixiviações.
- c) Manejo nutricional de forma equilibrada e orientada por amostragens de análises de solo, no que se refere a calagem e adubação.
- d) As lavouras são conduzidas por manejos de podas de formação das plantas e podas de produção.
- e) O controle de pragas e doenças será implementado através de controles biológicos ou químicos, sempre sob a prescrição e orientação de técnico competente, pautado pelo menor uso possível de agroquímicos, respeitando os períodos de carência das aplicações.
- f) As irrigações devem seguir o manejo racional do uso água, sob orientação de técnicos competentes, e com o uso autorizado por outorgas concedidas pelo poder público.
- g) A colheita deve ser realizada de acordo com o ponto de maturação da lavoura, é recomendado que a colheita seja iniciada quando os frutos verdes na planta tenham um percentual máximo de 10% a 15%, sendo o ideal abaixo de 5% de frutos verdes na planta. As colheitas podem ser manual, semi-mecanizada ou mecanizada; seletivas ou não, com a recomendação do uso de pano.
- h) Deve se evitar que os grãos de café fiquem acondicionados em sacas ou amontoados na lavoura por mais de 6 horas, a fim de evitar fermentações indesejadas. No processo seguinte os grãos são encaminhados aos terreiros, ou demais estruturas de pós colheita.
- i) A pós colheita deve ser realizada de acordo com as estruturas de cada cafeicultor, podendo ser manejada em equipamento tais como lavadores, despoldadores, secadores, terreiros de secagem (de cimento, asfalto, cerâmicas, suspensos). Quando utilizado secadores mecânicos, estes devem ser de fogo indireto, e sua temperatura na massa nunca deve ultrapassar a 50° célsius. A umidade final recomendável no grão deve se situar entre 10,5% a 12,5%.
- j) A Armazenagem deve ser efetuada em instalações que propiciem em seu interior ocorrência de temperaturas entre 20 °C e 25 °C e valores de umidade relativa próximos de 60%. Não pode ser armazenado próximo a quaisquer outros tipos de produtos. O acondicionamento dependerá se o café está em coco, pergaminho ou beneficiado, podendo ser armazenados a granel em silos ou



# CONGARÇA

## CONSELHO DO CAFÉ DA REGIÃO DE GARÇA

tulhas, ou de forma convencional, acondicionados em sacarias ou big-bags. O ideal é que a armazenagem do café em coco ou pergaminho, estenda-se por no mínimo 15 dias, para então o produto ser beneficiado. Pois, nesse período, ocorre estabilização de transformações químicas e de propriedades físico-químicas associadas à qualidade da bebida.

### Representação gráfica da marca figurativa



## 2. REGRAS DE PRODUÇÃO E PROCESSAMENTO

O Conselho do Café da Região de Garça (CONGARÇA), entidade representativa dos cafeicultores, na condição de substituto processual junto ao INPI, responsável pelo depósito do pedido de registro da IG e pela sua gestão, fará a operacionalização do cumprimento das regras e requisitos obrigatórios do presente Caderno de Especificações Técnicas, pelos cafeicultores na obtenção da Indicação Geográfica na modalidade Indicação de Procedência e sob o acompanhamento, supervisão e auditoria do Conselho Regulador.

A adesão ao uso da IG Indicação de Procedência é de “caráter voluntário” pelos cafeicultores localizados na área geográfica delimitada.

### 2.1 Produtor (a)

- a) Ter a produção de café localizada dentro da área da Indicação de Procedência Região de Garça.
- b) Cultivar café da espécie *Coffea arabica*, espécie oficial da Indicação de Procedência Região de Garça.
- c) Produzir as próprias mudas, ou adquiri-las de viveiristas especializados e oficialmente registrados pela agência de sanidade estadual responsável.
- d) Cadastrar-se no sistema de gerenciamento da Indicação de Procedência Região



# CONGARÇA

## CONSELHO DO CAFÉ DA REGIÃO DE GARÇA

de Garça, do CONGARÇA ou de uma Certificadora de Terceira Parte, autorizada pela entidade.

- e) Assinar termo de compromisso em cumprir as regras estabelecidas no CET da Indicação de Procedência Região de Garça.

### 2.2 Propriedade

- a) Registro no Cadastro Ambiental Rural – CAR ou Cadastro do Imóvel Urbano.
- b) Permitir a realização de monitoramento e auditoria de verificação das regras do Caderno de Especificações Técnicas pelo CONGARÇA.

### 2.3 Produto

- a) Cafés com pontuação mínima de 75 pontos baseados na metodologia da SCA – *Specialty Coffee Association* (<https://sca.coffee/research/protocols-best-practices>)
- b) Acondicionados em embalagens sempre novas de primeiro uso, identificadas como selo da Indicação de Procedência, podendo ser sacaria de juta, *bag*, de papel, papelão ou similares.
- c) Os cafés devem ser armazenados somente e exclusivamente em armazéns de empresas e ou produtores, devidamente credenciados pelo CONGARÇA.

## 3. ESTRUTURA DE CONTROLE

O controle será feito pelo CONGARÇA por meio do **Conselho Regulador**. O Conselho Regulador é a instância responsável pelo controle do uso de Indicação de Procedência Região de Garça.

### 3.1 Estrutura do Conselho Regulador

O Conselho Regulador será composto por seis membros que deverão ser eleitos em Assembleia Geral Extraordinária do CONGARÇA, com mandatos de dois anos, podendo ser reeleitos.

### 3.2 Composição do Conselho Regulador

O Conselho Regulador deverá atender à seguinte composição de membros:

- a) dois cafeicultores comprovadamente estabelecidos na Região de Garça;



# CONGARÇA

## CONSELHO DO CAFÉ DA REGIÃO DE GARÇA

- b) dois servidores de instituições públicas de ciência e tecnologia;
  - i. no caso de servidores públicos estaduais, estes deverão ser, necessariamente, empregados pelo Governo de São Paulo;
  - ii. no caso de servidores públicos federais, estes poderão atuar em qualquer estado ou no Distrito Federal.
- c) um representante da Coordenadoria de Assistência Técnica Integral (CATI) de São Paulo;
- d) e um representante dos governos municipais que integram a indicação geográfica.
  - i. o representante dos governos municipais deverá atuar, preferencialmente, em secretaria, órgão ou cargo ligado às áreas de agricultura ou comércio ou turismo.

### 3.3 Atribuições do Conselho Regulador

- a) Desenvolver e manter banco de dados gerais de informação dos processos de enquadramento, dos lotes certificados com a Indicação de Procedência para controle, auditoria, rastreabilidade, promoção e comercialização dos produtos.
- b) Realizar os controles de monitoramento e auditorias dos produtos com a Indicação de Procedência.
- c) Credenciar os técnicos responsáveis pela classificação dos lotes de café conforme regras estabelecidas neste CET, e pela emissão de respectivos laudos.
- d) Manter amostras dos produtos autorizados a qualificação de IG, por dois anos.
- e) Zelar pelo uso correto do signo distintivo da Indicação de Procedência.
- f) Gerenciar o “*website*” da Região de Garça, para proporcionar maior transparência e credibilidade às informações.
- g) Estabelecer convênios e acordos de cooperação, com organizações, entidades e empresas parceiras, públicos ou privados.
- h) Credenciar, laboratórios, auditorias e armazéns.
- i) Analisar e aplicar, quando necessário, as sanções e penalidades previstas neste CET.
- j) Alterar os normativos do Caderno de Especificações Técnicas da Indicação de Procedência Região de Garça.



# CONGARÇA

## CONSELHO DO CAFÉ DA REGIÃO DE GARÇA

### 3.4 Organizações de apoio

O CONGARÇA poderá estabelecer parcerias e acordos de cooperação técnica com entidades, públicas ou privadas, para que atuem como **organizações de apoio** ao Conselho Regulador, com o objetivo de garantir confiabilidade ao cumprimento, aplicação e controle das normas deste CET - Caderno de Especificações Técnicas.

As organizações de apoio poderão ser de três categorias, a saber: classificadores de café, laboratórios de classificação e armazéns. As organizações de apoio da estrutura de controle da Indicação de Procedência Região de Garça deverão atender aos requisitos apresentados abaixo:

#### 3.4.1. Classificadores de Café

- e) Efetuar credenciamento junto ao CONGARÇA.
- f) Possuir capacitação técnica comprovada para a classificação do café arábica grão cru, de acordo com a IN 8/2003 do MAPA.
- g) Desejável possuir capacitação técnica comprovada como Q Grader, de acordo com o protocolo SCA – *Specialty Coffee Association*.

#### 3.4.2. Laboratórios de Classificação

- a) Possuir habilitação do Ministério da Agricultura e ou credenciamento pela agência estadual responsável.
- b) Possuir classificadores que detenham os requisitos exigidos pelo CONGARÇA.
- c) Efetuar credenciamento junto ao CONGARÇA.
- d) Assinar termo de Cooperação junto ao CONGARÇA, quando se tratar de laboratórios de instituições públicas.

#### 3.4.3. Armazéns

- a) A Unidade deverá ser credenciada junto a CONAB. Exceto armazém do próprio produtor na propriedade.
- b) Estar devidamente regularizada nos órgãos municipais, estaduais e federais.
- c) Apresentar condições de armazenagem adequadas para manter a boa conservação do produto, com boa luminosidade, temperatura e umidade relativa adequadas, dotado de boa ventilação, livre de goteiras e piso que não permita a passagem de umidade.



# CONGARÇA

## CONSELHO DO CAFÉ DA REGIÃO DE GARÇA

- d) Possuir balança para pesagem de caminhões quando necessário, e balanças internas aferidas pelo INPM1. Exceto armazém do próprio produtor na propriedade.
- e) O café deve ser ensacado em sacarias de juta, novas comportando até 60 quilos do produto.
- f) Os sacos de devem ser armazenados sobre palhetes a 10 cm do piso e ou sobre pisos assoalhados.
- g) No caso do armazenamento em bags, estes devem ser colocados sobre palhetes a 10 cm do piso e ou sobre pisos assoalhados.
- h) Possuir local de armazenagem exclusivo para o café do Programa de Indicação Geográfica na modalidade Indicação de Procedência, devidamente demarcado.
- i) Os lotes devem ser assinalados com a Indicação de Procedência, armazenados, e identificados com etiquetas, com informações de produtor, propriedade, quantidade e número da certificação.
- j) Efetuar credenciamento junto ao CONGARÇA, com dados cadastrais necessários.
- k) A verificação das condições, para o credenciamento junto ao CONGARÇA será realizada por empresas ou profissionais indicados pelo CONGARÇA e os custos envolvidos serão por conta dos proprietários da unidade armazenadora.

### 3.5. Auditorias

O CONGARÇA, quando requerido pelo Conselho Regulador, poderá firmar convênios com instituições públicas para realização de auditorias específicas e ou contratar uma certificadora de terceira parte, credenciada pelo INMETRO para realização das auditorias.

## 4 SANÇÕES E PENALIDADES

Serão aplicadas pelo Conselho Regulador da Indicação de Procedência Região de Garça, que avaliará a gravidade, sanções e penalidades, se comprovados os casos de:

- a) Uso não autorizado e indevido da referência ou signo distintivo e representativo da Indicação de Procedência Região de Garça.
- b) Descumprimento de legislações ambientais, trabalhistas e sanitárias, que impliquem em possível dano à imagem e reputação da Indicação de Procedência Região de Garça.



# CONGARÇA

## CONSELHO DO CAFÉ DA REGIÃO DE GARÇA

- c) Uso incorreto do signo distintivo e representativo conforme definido no manual de identidade visual e a aplicação do signo distintivo da Indicação de Procedência Região de Garça.

As sanções e penalidades podem ser:

- a. Advertência por escrito, com definição de prazo para regularização, se for o caso.
- b. Punição temporária com suspensão do uso da Indicação de Procedência, por período determinado conforme o caso e sua respectiva gravidade.
- c. Conforme a gravidade, em casos de fraude, poderá ocorrer responsabilidade civil e criminal.

Sempre caberá o direito de defesa por parte do infrator, que deverá apresentar sua defesa por escrito e protocolado no CONGARÇA, dentro de 5 (cinco) dias úteis após o recebimento da notificação da inconformidade ou infração. Caberá ao Conselho Regulador da Indicação de Procedência Região de Garça analisá-lo em 15 (quinze) dias úteis.

Casos omissos e não previstos, serão submetidos ao Conselho Regulador da Indicação de Procedência Região de Garça, e este a diretoria do CONGARÇA, que avaliando o caso poderá a seu critério, levar a apreciação da Assembleia Geral.

## 5 ANEXOS

### 5.1 Termo de compromisso de cumprimento do CET – produtor



# CONGARÇA

## CONSELHO DO CAFÉ DA REGIÃO DE GARÇA

### CONGARÇA

#### CONSELHO DO CAFÉ DA REGIÃO DE GARÇA

#### TERMO DE CUMPRIMENTO DO CADERNO DE ESPECIFICAÇÕES TÉCNICAS - CET

##### Informações Básicas

Nome da propriedade (s):	
Número(s) do Cadastro Ambiental Rural (CAR):	
Município:	Código do Imóvel (is):
Nome do proprietário:	
RG:	CPF/CNPJ:

##### Dados da propriedade

Área total:	Área de café:
Área de reserva legal:	Área com outras culturas:
Informe as três cultivares de café mais plantadas na propriedade:	
Utiliza irrigação? ( ) Sim ( ) Não	
Se sim, quantos hectares são irrigados?	
Possui alguma certificação? ( ) Sim ( ) Não	
Se sim, indique quais e em que ano foram obtidas	
( ) Rainforest Alliance	Ano: _____
( ) UTZ	Ano: _____
( ) Orgânico	Ano: _____
( ) Outras	Especificar quais e quando: _____
Quais formas de processamento você utiliza?	
( ) Natural ( ) Cereja Descascado ( ) Despulpado ( ) Fermentado	
Você já obteve alguma posição de destaque em concursos de qualidade de café?	
(até o sexto lugar em concursos nacionais ou regionais; seleção entre os 150 melhores cafés do <i>Coffee of the Year</i> na Semana Internacional do Café)	
( ) Sim ( ) Não	



# CONGARÇA

CONSELHO DO CAFÉ DA REGIÃO DE GARÇA

## CONGARÇA

CONSELHO DO CAFÉ DA REGIÃO DE GARÇA

Se sim, informe o concurso, o ano e a colocação obtida:

Conte um pouco da história da sua propriedade:

---

---

---

---

---

---

---

---

( ) Li e concordo com o caderno de especificações técnicas (CET) da Região de Garça.

Declaro ao Conselho Regulador da Indicação Geográfica dos Cafés da Região de Garça que a propriedade rural denominada como \_\_\_\_\_, localizada no município de \_\_\_\_\_, registrado no INCRA com o código \_\_\_\_\_, está em conformidade com toda a legislação federal e estadual que trata de imóveis rurais, produção agrícola, meio ambiente, trabalho rural e comercialização de produtos agrícolas, bem como atende às disposições contidas no CET da Região de Garça, sendo verdadeiras todas as informações prestadas neste formulário.

\_\_\_\_\_, de \_\_\_\_\_ de 20 \_\_\_\_\_

\_\_\_\_\_  
Proprietário





MINISTÉRIO DA AGRICULTURA, PECUÁRIA E ABASTECIMENTO  
SECRETARIA DE INOVAÇÃO, DESENVOLVIMENTO RURAL E IRRIGAÇÃO - SDI  
DEPARTAMENTO DE PRODUÇÃO SUSTENTÁVEL E IRRIGAÇÃO  
COORDENAÇÃO GERAL DE AGREGAÇÃO DE VALOR  
COORDENAÇÃO DE INDICAÇÃO GEOGRÁFICA

## NOTA TÉCNICA Nº 19/2021/CIG/CGAV/DEPROS-SDI/SDI/MAPA

PROCESSO Nº 21052.013365/2017-15

### INSTRUMENTO OFICIAL QUE DELIMITA A ÁREA DA INDICAÇÃO GEOGRÁFICA REGIÃO DE GARÇA, ESPÉCIE INDICAÇÃO DE PROCEDÊNCIA

#### 1. INTERESSADO

1.1. Conselho do Café da Região de Garça - ConGARÇA.

#### 2. ASSUNTO

2.1. Instrumento Oficial que delimita a área geográfica em conformidade com o inciso VIII do artigo 7º da Instrução Normativa INPI nº 95/2018.

#### 3. SUMÁRIO EXECUTIVO

3.1. **Nome:** Região de Garça.

3.2. **Produto:** Café da espécie *Coffea arabica* nas seguintes condições: em grãos verdes (café cru), em grãos torrados e em grãos torrados e moídos.

3.3. **Espécie:** Indicação de Procedência.

3.4. O Conselho do Café da Região de Garça, por meio do **Ofício** (16366143), solicitou a este Ministério, a emissão do Instrumento Oficial que delimita a área geográfica, em conformidade com o inciso VIII do artigo 7º da Instrução Normativa INPI nº 95/2018, visando compor o pedido de registro da Indicação de Procedência Região de Garça.

#### 4. CONTEXTUALIZAÇÃO E ANÁLISE

4.1. Inicialmente, é necessário informar que foram considerados na análise os documentos listados no **item 6** (abaixo).

4.2. A Lei nº 9.279/1996, que regula direitos e obrigações relativos à propriedade industrial (dentre esses, os registros das Indicações Geográficas), em seu artigo 177 traz que: "considera-se indicação de procedência o nome geográfico de país, cidade, região ou localidade de seu território, que se tenha tornado conhecido como centro de extração, produção ou fabricação de determinado produto ou de prestação de determinado serviço".

4.3. Já a Instrução Normativa nº 95/2018 do INPI, que estabelece as condições para o registro das Indicações Geográficas, versa em seu artigo 7º que o pedido de registro neste enquadramento de Indicação Geográfica deve contemplar, além dos conteúdos previstos nos demais incisos deste artigo, os seguintes requisitos: "VI - Em se tratando de Indicação de Procedência, documentos que comprovem que o nome geográfico se tornou conhecido como centro de extração, produção ou fabricação do produto ou de prestação do serviço;".

4.4. Ademais, o inciso VIII do supracitado artigo da IN nº 95/2018, especifica a necessidade da apresentação de documento nomeado *Instrumento Oficial*, por parte do requerente, como segue abaixo:



VIII - Instrumento oficial que delimita a área geográfica:

- a) No qual conste a fundamentação acerca da delimitação geográfica apresentada de acordo com a espécie de Indicação Geográfica requerida;
- b) Expedido por órgão competente de cada Estado, sendo competentes, no Brasil, no âmbito específico de suas competências, a União Federal, representada pelos Ministérios afins ao produto ou serviço distinguido pela Indicação Geográfica, e os Estados, representados pelas Secretarias afins ao produto ou serviço distinguido pela Indicação Geográfica.

4.5. Feitas essas colocações, segue-se a análise dos documentos apresentados pela solicitante.

4.6. Segundo o **Documento Caderno de Especificações Técnicas (Revisto)** (18087269), o produto entendido como almejada Indicação Geográfica é "Café da espécie *Coffea arabica* nas seguintes condições: em grãos verdes (café cru), em grãos torrados e em grãos torrados e moídos"(p. 3). E tanto neste documento (p. 3 e 4), como no **Dossiê de notoriedade Café da Região de Garça (Revisto)** (18076025) (p. 3 e 4), a área delimitada da pretendida Indicação de Procedência Região de Garça é composta pelos seguintes 15 (quinze) municípios: "Garça, Gália, Vera Cruz, Marília, Alvinlândia, Álvaro de Carvalho, Duarteina, Cafelândia, Pirajuí, Júlio Mesquita, Guarantã, Ocaucu, Lupércio, Lucianópolis e Fernão, todos localizados no Estado de São Paulo" e conforme os mapas apresentados abaixo.

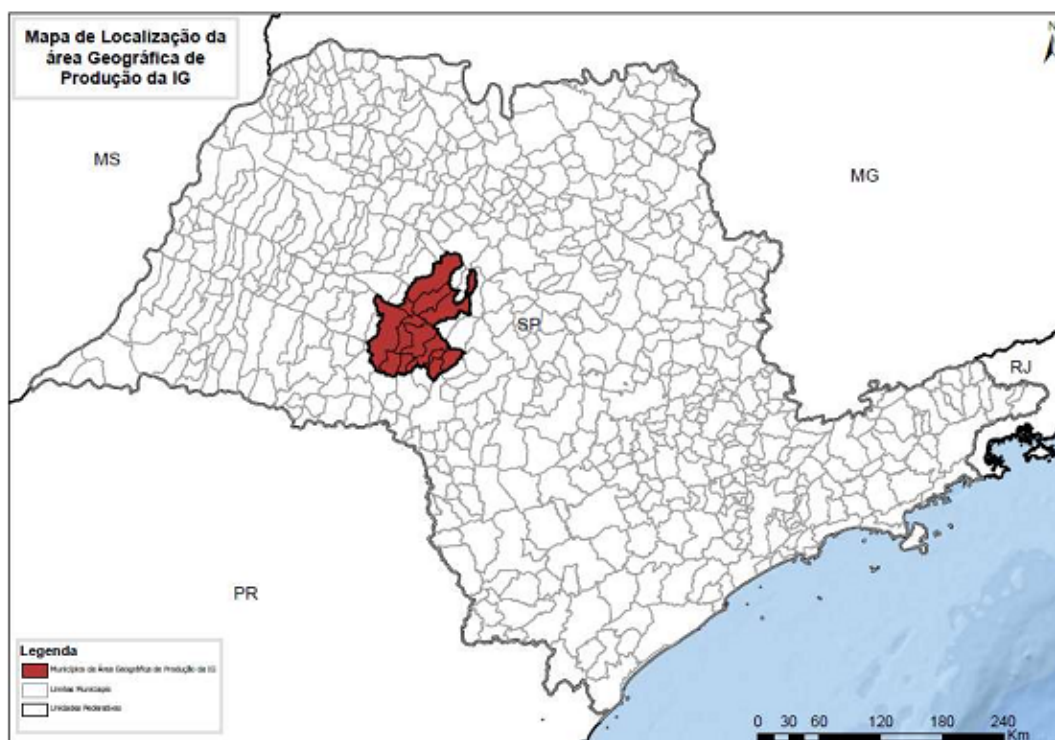


Figura 1 – Mapa de localização da área geográfica de produção da Região de Garça. Fonte: Planorural



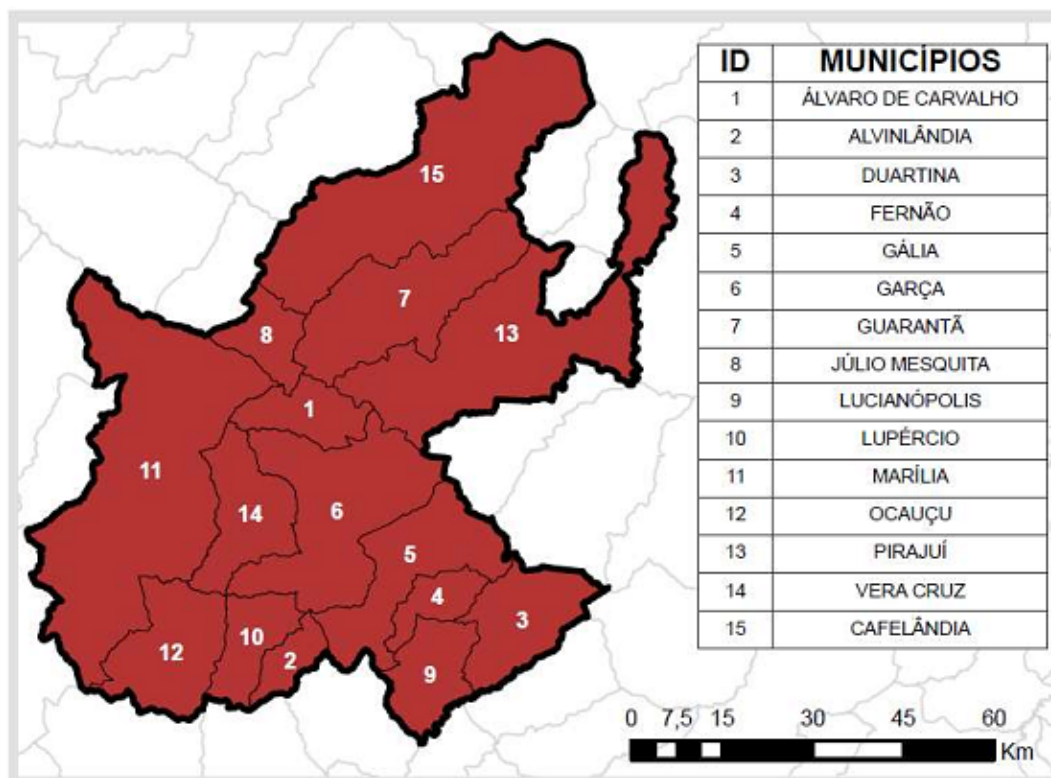


Figura 2 – Identificação dos municípios da Região de Garça. Fonte: Planorural

4.7. No **Dossiê de notoriedade Café da Região de Garça (Revisto)** (18076025), o solicitante apresenta dados, informações e referências que reforçam a percepção da importância da atividade cafeeira na região, desde a perspectiva histórica até a atualidade. Ainda consoante este documento, os critérios informados pelo requerente para a configuração da área delimitada da pretendida IG consideraram informações sobre os seguintes aspectos: "levantamentos estatísticos sobre a presença de lavouras cafeeiras em cada município, levantamento histórico (Seção 2) e manifestação de interesse dos cafeicultores" (p. 38). Ao elencar a articulação entre esses elementos, entende-se que, coerentemente em termos de método, o demandante manifesta que a unidade territorial da almejada IG é constituída a partir da articulação congruente das características representatividade atual, historicidade e identificação com o lugar pelos produtores de café.

4.8. Objetivamente, a operacionalização desses critérios se deu a partir das características de representatividade produtiva atual, mediante a adoção de uma dimensão mínima, para área de lavouras de café, em 150 hectares. Na sequência, foi aplicado os aspectos de historicidade, por meio dos recortes históricos de formação dos municípios envolvidos em articulação com os vetores de desenvolvimento desses pelo estabelecimento do eixos ferroviários *Noroeste* e *Paulista*, voltados, essencialmente, para a exportação do café no início do século XX. Por fim, o solicitante informa que, através de sua incidência juntos aos produtores dos municípios levantados na etapas anteriores conjuntamente com as outras informações auxiliares coletadas, observou-se a identificação com esse lugar/região da pretensa IG pelos produtores de café envolvidos.

4.9. Vale ressaltar ainda, que entende-se que a presente solicitação trata de um caso peculiar para uma Indicação de Procedência, cujos elementos apresentados indicam a constituição de uma região pelo viés do destaque interno no setor envolvido, a saber, o cafeeiro. Nesse caso, a indicação da notoriedade defendida apresenta forte caráter setorial e regional, como exemplificado nas páginas 14 e 15 do **Dossiê de notoriedade Café da Região de Garça (Revisto)** (18076025), transcritos abaixo:

A cidade sedia grande número de corretoras de café, empresas que compram o café dos produtores de toda a região, padronizam os lotes e vendem para compradores de outras regiões. Quatro corretoras declararam comprar café dos 15 municípios que fazem parte da área delimitada para a IG, conforme citado na introdução deste dossiê. Também declararam que "Região de Garça" é a denominação comumente utilizada no mercado para se referir aos cafés desses municípios. As declarações das corretoras estão no final deste dossiê, na seção Anexos.

[...] Adicionalmente, o armazém da Conab situado no município de Garça declarou possuir o cadastro de cafeicultores de todos os 15 municípios da Região de Garça. [...] Foram encontradas NFs de operações realizadas por cafeicultores de 14 municípios da Região de Garça (apenas Cafelândia ficou de fora).



4.10. Diante do exposto, considera-se que os documentos apresentados pela requerente mostram-se **suficientes** para a emissão do Instrumento Oficial por parte do presente órgão. Sem desconsiderar que as demais questões, relacionadas à representatividade da notoriedade da região defendida, bem como, da identificação com esse lugar/região pelos produtores de café presentes, serão apropriadamente tratadas durante o curso do processo administrativo legal de registro realizado pelo Instituto Nacional da Propriedade Industrial (INPI).

## 5. MEMORIAL DESCRITIVO DA ÁREA DELIMITADA

5.1. Segundo o **Dossiê de notoriedade Café da Região de Garça (Revisto)** (18076025), página 3, "Situada no Centro Oeste paulista, a **Região de Garça** se configura atualmente por um conjunto de 15 municípios paulistas, a saber: Garça, Gália, Vera Cruz, Marília, Alvinlândia, Álvaro de Carvalho, Duartina, Cafelândia, Pirajuí, Júlio Mesquita, Guarantã, Ocaçu, Lupércio, Lucianópolis e Fernão; constituindo assim, um dos maiores polos produtores de café do estado".

## 6. DOCUMENTOS RELACIONADOS

- 6.1. Ofício Do Conselho do Café da Região de Garça (16366143);
- 6.2. Documento Respostas ao MAPA (18075926);
- 6.3. Dossiê de notoriedade Café da Região de Garça (Revisto) (18076025);
- 6.4. Documento Caderno de Especificações Técnicas (Revisto) (18087269).

## 7. CONCLUSÃO

7.1. Como resultado da presente análise, entende-se que a área delimitada da pretendida Indicação de Procedência Região de Garça **apresenta coerência e conformidade para os fins pretendidos**.

## 8. REFERÊNCIAS

- 8.1. Lei nº 9.279/1996, que regula direitos e obrigações relativos à propriedade industrial ([http://www.planalto.gov.br/ccivil\\_03/leis/l9279.htm](http://www.planalto.gov.br/ccivil_03/leis/l9279.htm)).
- 8.2. Instrução Normativa INPI nº 95/2018, que estabelece as condições para o registro das Indicações Geográficas (<https://www.gov.br/inpi/pt-br/servicos/indicacoes-geograficas/arquivos/legislacao-ig/INn095de2018.VersoocerizadaparaPortalINPI.pdf>).

WELLINGTON GOMES DOS SANTOS  
Geógrafo



Documento assinado eletronicamente por **WELLINGTON GOMES DOS SANTOS, Geógrafo(a)**, em 26/10/2021, às 11:29, conforme horário oficial de Brasília, com fundamento no art. 6º, § 1º, do [Decreto nº 8.539, de 8 de outubro de 2015](#).



Documento assinado eletronicamente por **DEBORA GOMIDE SANTIAGO, Coordenador(a) de Indicação Geográfica de Produtos Agropecuários**, em 26/10/2021, às 11:30, conforme horário oficial de Brasília, com fundamento no art. 6º, § 1º, do [Decreto nº 8.539, de 8 de outubro de 2015](#).



A autenticidade deste documento pode ser conferida no site [http://sistemas.agricultura.gov.br/sei/controlador\\_externo.php?acao=documento\\_conferir&id\\_orgao\\_acesso\\_externo=0](http://sistemas.agricultura.gov.br/sei/controlador_externo.php?acao=documento_conferir&id_orgao_acesso_externo=0), informando o código verificador **18098471** e o código CRC **2BE7E207**.

